

Suvestinė redakcija nuo 2013-01-31 iki 2014-08-31

Įsakymas paskelbtas: Žin. 2005, Nr. [60-2154](#), i. k. 105233TISAK001P-105

**NACIONALINĖS ŽEMĖS TARNYBOS PRIE ŽEMĖS ŪKIO MINISTERIJOS
GENERALINIS DIREKTORIUS**

**Į S A K Y M A S
DĖL KELIO KADASTRO DUOMENŲ BYLOS RENGIMO TAISYKLIŲ
PATVIRTINIMO**

2005 m. gegužės 5 d. Nr. 1P-105
Vilnius

Vadovaudamasis Nekilnojamojo turto objektų kadastrinių matavimų ir kadastro duomenų surinkimo bei tikslinimo taisyklių, patvirtintų Lietuvos Respublikos žemės ūkio ministro 2002 m. gruodžio 30 d. įsakymu Nr. 522 (Žin., 2003, Nr. [18-790](#)), 12 punktu,
t v i r t i n u Kelio kadastro duomenų bylos rengimo taisykles (pridedama).

GENERALINIS DIREKTORIUS

KAZYS MAKSVYTIS

ūkio

PATVIRTINTA
Nacionalinės žemės tarnybos prie Žemės
ministerijos generalinio direktoriaus
2005 m. gegužės 5 d. įsakymu Nr. 105

KELIO KADASTRO DUOMENŲ BYLOS RENGIMO TAISYKLĖS

I. BENDROSIOS NUOSTATOS

1. Kelio kadastro duomenų bylos rengimo taisyklės (toliau – taisyklės) reglamentuoja kelio kadastro duomenų bylos rengimo ir kadastro duomenų formų pildymo tvarką.

Punkto pakeitimai:

Nr. [1P-\(1.3.\)-40](#), 2013-01-24, *Žin.*, 2013, Nr. 11-549 (2013-01-30), i. k. 113233TISAK1.3.)-40

2. Kelio kadastro duomenys nustatomi vadovaujantis Lietuvos Respublikos nekilnojamojo turto kadastro nuostatais, patvirtintais Lietuvos Respublikos Vyriausybės 2002 m. balandžio 15 d. nutarimu Nr. 534 (*Žin.*, 2002, Nr. [41-1539](#); 2005, Nr. [80-2899](#)) (toliau – Nuostatai), Nekilnojamojo turto objektų kadastrinių matavimų ir kadastro duomenų surinkimo bei tikslinimo taisyklėmis, patvirtintomis Lietuvos Respublikos žemės ūkio ministro 2002 m. gruodžio 30 d. įsakymu Nr. 522 (*Žin.*, 2003, Nr. [18-790](#)), bei šiomis taisyklėmis.

Punkto pakeitimai:

Nr. [1P-\(1.3.\)-40](#), 2013-01-24, *Žin.*, 2013, Nr. 11-549 (2013-01-30), i. k. 113233TISAK1.3.)-40

3. Kelio kadastrinius matavimus atlieka asmenys, nurodyti Lietuvos Respublikos nekilnojamojo turto kadastro įstatymo (*Žin.*, 2000, Nr. [58-1704](#); 2003, Nr. [57-2530](#)) 11 straipsnyje (toliau – vykdytojai).

Punkto pakeitimai:

Nr. [1P-\(1.3.\)-40](#), 2013-01-24, *Žin.*, 2013, Nr. 11-549 (2013-01-30), i. k. 113233TISAK1.3.)-40

4. Atliekant kelio kadastrinius matavimus, formuojama kelio, kaip inžinerinio statinio (toliau – kelias), kadastro duomenų byla ir (arba) kelio juosta užimto žemės sklypo (toliau – kelio juosta) kadastro duomenų byla.

Punkto pakeitimai:

Nr. [1P-\(1.3.\)-40](#), 2013-01-24, *Žin.*, 2013, Nr. 11-549 (2013-01-30), i. k. 113233TISAK1.3.)-40

5. Kelio juosta, kurioje nutiestas arba bus tiesiamas kelias ir kurios kadastriniai matavimai atliekami nustatant žemės sklypo ribų posūkio taškų koordinatas valstybinėje koordinačių sistemoje, turi būti suformuota Lietuvos Respublikos nekilnojamojo turto kadastro įstatymo 7 straipsnio 1 dalyje nustatytais būdais.

Punkto pakeitimai:

Nr. [1P-\(1.3.\)-40](#), 2013-01-24, *Žin.*, 2013, Nr. 11-549 (2013-01-30), i. k. 113233TISAK1.3.)-40

6. Kelio ir kelio juostos kadastriniai matavimai atliekami nustatant kelio ir kelio juostos ribų posūkio taškų koordinatas valstybinėje koordinačių sistemoje naudojant šią geodezinę, topografinę, kadastrų ir registrų bei kitų duomenų bazių informaciją:

6.1. miesto gyvenamosiose vietovėse – topografinius planus, inžinerinių tinklų planus – M 1:500-1:2 000 spausdintine ir (ar) skaitmenine forma;

6.2. kaimo gyvenamosiose vietovėse – topografinius planus, inžinerinių tinklų planus – M 1:2 000-1:5 000 bei ortofotografinius žemėlapius – M 1:5 000-1:10 000 spausdintine ir (ar) skaitmenine forma;

6.3. kelių duomenų bankų duomenis;

6.4. Nekilnojamojo turto kadastro duomenis;

6.5. Lietuvos teritorijos georeferencinio pagrindo duomenis.

Punkto pakeitimai:

Nr. [1P-\(1.3.\)-40](#), 2013-01-24, *Žin.*, 2013, Nr. 11-549 (2013-01-30), i. k. 113233TISAK1.3.)-40

7. Topografinius planus bei kitą geodezinę ir topografinę medžiagą, kelio duomenų banko duomenis ir kitus dokumentus, kurių reikia kelio kadastro duomenų nustatymui, pateikia užsakovas arba surenka vykdytojas pagal jų tarpusavio rašytinį susitarimą.

8. *Neteko galios nuo 2013-01-31*

Punkto naikinimas:

Nr. [1P-\(1.3.\)-40](#), 2013-01-24, *Žin.*, 2013, Nr. 11-549 (2013-01-30), i. k. 113233TISAK1.3.)-40

II. KELIŲ KLASIFIKAVIMAS IR KELIO SUDĖTINĖS DALYS

9. Pagal reikšmę keliai skirstomi vadovaujantis Lietuvos Respublikos kelių įstatymo (*Žin.*, 1995, Nr. [44-1076](#); 2002, Nr. [101-4492](#)) 3 straipsnio nuostatomis.

10. Pagal parametrus, eismo sąlygas ir eismo intensyvumą valstybinės ir vietinės reikšmės keliai skirstomi į kategorijas pagal Kelių techninio reglamento KTR 1.01:2008 „Automobilių keliai“, patvirtinto Lietuvos Respublikos aplinkos ministro ir Lietuvos Respublikos susisiekimo ministro 2008 m. sausio 9 d. įsakymu Nr. D1-11/3-3 (*Žin.*, 2008, Nr. [9-322](#)), o gatvės – pagal Statybos techninio reglamento STR 2.06.01:1999 „Miestų, miestelių ir kaimų susisiekimo sistemos“, patvirtinto Lietuvos Respublikos aplinkos ministro 1999 m. kovo 2 d. įsakymu Nr. 61 (*Žin.*, 1999, Nr. [27-773](#)), nustatytus reikalavimus.

Punkto pakeitimai:

Nr. [1P-\(1.3.\)-40](#), 2013-01-24, *Žin.*, 2013, Nr. 11-549 (2013-01-30), i. k. 113233TISAK1.3.)-40

11. Gatvės klasifikuojamos pagal Statybos techninio reglamento STR 2.06.01:1999 „Miestų, miestelių ir kaimų susisiekimo sistemos“, patvirtinto Lietuvos Respublikos aplinkos ministro 1999 m. kovo 2 d. įsakymu Nr. 61 (*Žin.*, 1999, Nr. [27-773](#)), nustatytus reikalavimus.

12. Kelią, kaip atskirą nekilnojamąjį daiktą, sudaro kelio sudėtinės dalys, nurodytos Lietuvos Respublikos kelių įstatymo 2 straipsnio 3 punkte.

13. Atliekant kelio kadastro duomenų nustatymą, nustatomi kelią sudarančių sudėtinių dalių kadastro duomenys. Šių taisyklių 8 priede pateikiami pagrindinių kelio skersinių profilių schemas.

14. Kelias, kaip atskiras nekilnojamasis daiktas, gali būti formuojamas iki savivaldybės ribos, išskyrus atvejus, kai savivaldybių ribos kerta to paties kelio sudedamąsias dalis (sankryžas, estakadas, viadukus ir kitus įrenginius). Tais atvejais, kai atliekant kelio kadastrinius matavimus nustatoma, kad kelio ribos neatitinka savivaldybių ribų, esančių valstybės įmonės Registrų centro duomenų bazėje (savivaldybių ribos kelią kerta jo viduryje, kelkraštyje, skersai ar pan.), kadastriniai matavimai tęsiami, o apie nustatytus neatitikimus užsakovas raštu informuoja suinteresuotas savivaldybes. Šiame punkte nurodytais atvejais kelias priskiriamas tai savivaldybei, kurios teritorijoje yra didesnė jo dalis.

Kelio ribos turi sutapti su kelio juostos ribomis. Jeigu nutiestas ar tiesiamas kelias kai kuriuose ruožuose (iškasose, pylimuose) netelpa nustatyto pločio kelio juostoje, tai šios kelio juostos ribos nustatomos ne arčiau kaip po metrą nuo pylimo pado, iškasos ar kelio griovių išorinių kraštų.

Punkto pakeitimai:

Nr. [1P-\(1.3.\)-40](#), 2013-01-24, *Žin.*, 2013, Nr. 11-549 (2013-01-30), i. k. 113233TISAK1.3.)-40

15. Kadastro vietovių ribos kelio juostą dalija į atskirus nekilnojamuosius daiktus.

16. Kai kertasi keli skirtingos reikšmės keliai, padalijamas žemesnės reikšmės kelias. Bendroji besikertančių kelių sankryžos dalis priskiriama didesnę reikšmę turinčiam keliui.

17. Kai kertasi keli tos pačios reikšmės keliai, padalijamas didesnę reikšmę turintis kelias. Bendroji besikertančių kelių sankryžos dalis priskiriama mažesnę reikšmę turinčiam keliui.

17¹. Kai kelias viename lygyje kerta geležinkelio kelią, kelias padalijamas. Kai kertasi keliai, esantys skirtingų lygių sankryžose, jie vienas kito nedalija. Kelio juosta, esanti žemesniame lygyje, dalija aukštesniame lygyje esančią kelio juostą.

Papildyta punktu:

Nr. [IP-\(1.3.\)-40](#), 2013-01-24, *Žin.*, 2013, Nr. 11-549 (2013-01-30), i. k. 113233TISAK1.3.)-40

18. Valstybinės reikšmės hidrografiniai objektai (upė, kanalas) kelio juostą dalija į atskirus nekilnojamuosius objektus. Kiti hidrografiniai objektai, kurie kelią ir kelio juostą kerta per pralaidas, į atskirus nekilnojamuosius daiktus kelio ir kelio juostos nedalija. Kelio ir kelio juostos riba šioje vietoje susiaurinama (paplatinama) iki pralaidos pradžios ir pabaigos faktinės ribos.

Punkto pakeitimai:

Nr. [IP-60](#), 2006-04-28, *Žin.*, 2006, Nr. 51-1913 (2006-05-11), i. k. 106233TISAK0001P-60

Nr. [IP-\(1.3.\)-40](#), 2013-01-24, *Žin.*, 2013, Nr. 11-549 (2013-01-30), i. k. 113233TISAK1.3.)-40

19. Nuovažos nuo kelio priskiriamos keliui tik tuomet, jei jos yra kelio juostoje.

III. KELIO KADASTRO DUOMENŲ NUSTATYMAS

20. Kelio ir jo sudėtinių dalių kadastriniams matavimams atlikti naudojami topografiniai planai bei kita geodezinė ir topografinė medžiaga, nurodyta šių taisyklių 6 ir 7 punktuose.

Punkto pakeitimai:

Nr. [IP-\(1.3.\)-40](#), 2013-01-24, *Žin.*, 2013, Nr. 11-549 (2013-01-30), i. k. 113233TISAK1.3.)-40

21. Kelio kadastro duomenų nustatymo metu:

21.1. išanalizuojama informacija, nurodyta šių taisyklių 6 ir 7 punktuose;

21.2. vietovėje atliekami šie veiksmai:

21.2.1. nustatomos kelio ašies (ašių, kai kelias yra su skiriamąja juosta) pradžios, pabaigos, posūkio ir atskaitos taškų koordinatės valstybinėje koordinačių sistemoje;

21.2.2. nustatomos kelio ribos posūkio taškų ir charakteringų taškų koordinatės valstybinėje koordinačių sistemoje, bet ne rečiau kaip 500 metrų tiesiajame kelio ruože;

21.2.3. nustatomos kelio sudėtinių dalių centro, pradžios, pabaigos bei atskaitos taškų koordinatės (šių taisyklių 3–6 priedai) valstybinėje koordinačių sistemoje.

Punkto pakeitimai:

Nr. [IP-\(1.3.\)-40](#), 2013-01-24, *Žin.*, 2013, Nr. 11-549 (2013-01-30), i. k. 113233TISAK1.3.)-40

21.3. apskaičiuojami kelio ir jo sudėtinių dalių pločiai, ilgiai ir plotai;

21.4. pagal šių taisyklių 7 punkte nurodytus dokumentus nustatomas kelio suskirstymas pagal reikšmę, numeris, pavadinimas, kategorija, statybos metai, dangos bei sankasos tipai, kelio sudėtinių dalių statybinė medžiaga (pvz.: tiltams ir viadukams), statybos bei rekonstrukcijos (jei kelias buvo rekonstruotas) metai ir savivaldybės, kurioje yra kelias, pavadinimas;

21.5 apskaičiuojamos kelio vertės vadovaujantis Lietuvos Respublikos nekilnojamojo turto mokesčio įstatymu (*Žin.*, 2005, Nr. [76-2741](#)), Nekilnojamojo turto vertinimo taisyklėmis, patvirtintomis Lietuvos Respublikos Vyriausybės 2005 m. rugsėjo 29 d. nutarimu Nr. 1049 (*Žin.*, 2005, Nr. [117-4234](#); 2011, Nr. [28-1321](#)), valstybės įmonės Registrų centro parengtais ir atnaujintais Nekilnojamojo turto atkūrimo kaštų (statybinės vertės) kainynais, statinių vidutinės naudojimo trukmės normatyvais, vietovės pataisos koeficientais.

Punkto pakeitimai:

Nr. [IP-\(1.3.\)-40](#), 2013-01-24, *Žin.*, 2013, Nr. 11-549 (2013-01-30), i. k. 113233TISAK1.3.)-40

21¹. Nekilnojamojo turto registre įregistruoto kelio kadastro duomenys keičiami atlikus kelio rekonstravimo ar kapitalinio remonto statybos darbus šia tvarka:

21^{1.1.} atliekami rekonstruotos (kapitaliai suremontuotos) kelio dalies kadastriniai matavimai pagal šių taisyklių 20 ir 21 punktus;

21^{1.2.} parengiamas kelio planas naudojant kadastrinių matavimų metu nustatytus rekonstruotos (kapitaliai suremontuotos) kelio dalies kadastro duomenis ir ankstesnių kadastrinių matavimų, atliktų pagal Nuostatų reikalavimus, metu nustatytus likusios nerekonstruotos (kapitaliai neremontuotos) kelio dalies kadastro duomenis, pateiktus užsakovo. Kelio plane nurodomi kelio rekonstruotos (kapitaliai suremontuotos) dalies posūkio taškų numeriai bei jų koordinatės. Rekonstruotos (kapitaliai suremontuotos) kelio dalies ir nerekonstruotos (kapitaliai neremontuotos) kelio dalies bendrų taškų koordinacių skirtumas neturi būti didesnis kaip 0,1 metro;

21^{1.3.} apskaičiuojamos kelio vertės, parengiamos kelio kadastro duomenų formos bei atnaujinama kelio kadastro duomenų byla šių taisyklių nustatyta tvarka. Matininkas, atlikęs rekonstruotos (kapitaliai suremontuotos) kelio dalies kadastrinius matavimus ir atnaujinęs kelio kadastro duomenų bylą, pasirašydamas atnaujintos kelio kadastro duomenų bylos dokumentuose, patvirtina, kad atnaujinti duomenys yra teisingi.

Papildyta punktu:

Nr. [1P-\(1.3.\)-40](#), 2013-01-24, Žin., 2013, Nr. 11-549 (2013-01-30), i. k. 113233TISAK1.3.)-40

22. *Neteko galios nuo 2013-01-31*

Punkto naikinimas:

Nr. [1P-\(1.3.\)-40](#), 2013-01-24, Žin. 2013, Nr. 11-549 (2013-01-30), i. k. 113233TISAK1.3.)-40

23. Gatvės ir jos sudėtinių dalių kadastro duomenys nustatomi ta pačia tvarka kaip ir kelio ir jo sudėtinių dalių.

IV. KELIO JUOSTOS KADASTRO DUOMENŲ NUSTATYMAS

24. *Neteko galios nuo 2013-01-31*

Punkto naikinimas:

Nr. [1P-\(1.3.\)-40](#), 2013-01-24, Žin. 2013, Nr. 11-549 (2013-01-30), i. k. 113233TISAK1.3.)-40

25. Kelio juostos kadastriniai matavimai atliekami vadovaujantis teritorijų planavimo dokumentais.

Punkto pakeitimai:

Nr. [1P-\(1.3.\)-40](#), 2013-01-24, Žin., 2013, Nr. 11-549 (2013-01-30), i. k. 113233TISAK1.3.)-40

26. Kelio juostos kadastro duomenų nustatymo metu:

26.1. išanalizuojami topografiniai planai, kita geodezinė ir topografinė medžiaga;

26.2. nustatomos kelio juostos ribų posūkio taškų ir charakteringų taškų koordinatės valstybinėje koordinacių sistemoje;

26.3. kartografuojami kelio ir jo sudėtinių dalių kontūrai, esantys kelio juostoje;

26.4. apskaičiuojamas bendras kelio juostos ilgis ir plotas;

26.5. apskaičiuojama kelio juostos vertė pagal Žemės įvertinimo metodiką, patvirtintą Lietuvos Respublikos Vyriausybės 1999 m. vasario 24 d. nutarimu Nr. 205 (Žin., 1999, Nr. [21-597](#); 2002, Nr. [102-4574](#)), taip pat vidutinė rinkos vertė pagal žemės verčių žemėlapius, parengtus laikantis Žemės verčių žemėlapių sudarymo taisyklių, patvirtintų Lietuvos Respublikos žemės ūkio ministro 2002 m. gruodžio 23 d. įsakymu Nr. 515 (Žin., 2003, Nr. [5-221](#));

26.6. nustatomas kelio, esančio kelio juostoje, suskirstymas pagal reikšmę, numeris ir pavadinimas, kadastro vietovės pavadinimas, bloko numeris, statybos ir rekonstrukcijos (jei kelias buvo rekonstruotas) metai.

Punkto pakeitimai:

Nr. [1P-\(1.3.\)-40](#), 2013-01-24, Žin., 2013, Nr. 11-549 (2013-01-30), i. k. 113233TISAK1.3.)-40

27. Nekilnojamojo turto registre įregistruoti kelio juostos kadastro duomenys keičiami tokia pačia tvarka, kaip ir kelio kadastro duomenys, kuri nurodyta šių taisyklių 21¹ punkte.

Punkto pakeitimai:

Nr. [IP-\(1.3.\)-40](#), 2013-01-24, *Žin.*, 2013, Nr. 11-549 (2013-01-30), i. k. 113233TISAK1.3.)-40

V. KELIO PLANO PARENGIMAS IR KADASTRO DUOMENŲ FORMŲ UŽPILDYMAS

28. Nustačius kelio kadastro duomenis, rengiamas kelio planas (šių taisyklių 7 priedas) ir užpildomos kelio ir jo sudėtinių dalių kadastro duomenų formos (šių taisyklių 1-6 priedai).

29. Kelio planas bei kelio ir jo sudėtinių dalių kadastro duomenų formos rengiamos skaitmenine ir spausdintine formomis.

Punkto pakeitimai:

Nr. [IP-\(1.3.\)-40](#), 2013-01-24, *Žin.*, 2013, Nr. 11-549 (2013-01-30), i. k. 113233TISAK1.3.)-40

30. Kelio planas rengiamas naudojant kadastrinių matavimų metu nustatytus kelio ir jo sudėtinių dalių kadastro duomenis bei ortofotografinius žemėlapius, topografinius planus ir georeferencinio pagrindo kadastro duomenimis.

Punkto pakeitimai:

Nr. [IP-\(1.3.\)-40](#), 2013-01-24, *Žin.*, 2013, Nr. 11-549 (2013-01-30), i. k. 113233TISAK1.3.)-40

31. Kelio plane turi būti pažymėta:

31.1. kelio ašis ir kelio ašies posūkio ir atskaitos taškai bei jų numeriai;

Punkto pakeitimai:

Nr. [IP-60](#), 2006-04-28, *Žin.*, 2006, Nr. 51-1913 (2006-05-11), i. k. 106233TISAK0001P-60

31.2. kelio ribos posūkio ir kelio ribos charakteringi taškai bei jų numeriai;

31.3. šių taisyklių 21.2.3 punkte nurodyti taškai bei jų numeriai;

31.4. kelio ir jo sudėtinių dalių ilgiai ir pločiai;

31.5. kelio reikšmė, numeris ir pavadinimas.

32. Kelio planas braižomas:

32.1. miesto gyvenamosiose vietovėse – M1:500 – M1:2 000;

32.2. kaimo gyvenamosiose vietovėse – M1:2 000 – M1:10 000.

33. Kelio planas braižomas A0–A3 formato popieriaus lapuose, užtikrinant pakankamą brėžinio, lentelių ir įrašų išdėstymą.

Punkto pakeitimai:

Nr. [IP-\(1.3.\)-40](#), 2013-01-24, *Žin.*, 2013, Nr. 11-549 (2013-01-30), i. k. 113233TISAK1.3.)-40

34. Šių taisyklių 31 punkte nurodyti duomenys sutartiniais ženklais kelio plane braižomi pagal techninių reikalavimų reglamento GKTR 2.11.02.2000 „Sutartiniai topografinių planų M1: 500, 1:1000, 1:2000 ir 1:5000 ženklai“, patvirtinto Valstybinės geodezijos ir kartografijos tarnybos prie Lietuvos Respublikos Vyriausybės direktoriaus 2000 m. birželio 19 d. įsakymu Nr. 45 (*Žin.*, 2000, Nr. [52-1518](#)), bei techninių reikalavimų reglamento GKTR 2.02.02:1999 „Topografinio M1:10 000 žemėlapiu turinys, kodai ir sutartiniai ženklai“ patvirtinto Valstybinės geodezijos ir kartografijos tarnybos prie Lietuvos Respublikos Vyriausybės direktoriaus 2001 m. balandžio 30 d. įsakymu Nr. 31 (*Žin.*, 2001, Nr. [41-1442](#)), nustatytus reikalavimus.

35. Kelio planas išdėstomas lapo viduryje ir orientuojamas šiaurės kryptimi arba orientuojamas kitaip, nurodant šiaurės–pietų kryptį strėle. Kairiajame viršutiniame kelio plano kampe parodoma kelio išsidėstymo schema. Dešiniajame apatiniame kelio plano kampe nurodoma kelio buvimo vieta bei vykdytojo rekvizitai.

Punkto pakeitimai:

Nr. [IP-\(1.3.\)-40](#), 2013-01-24, *Žin.*, 2013, Nr. 11-549 (2013-01-30), i. k. 113233TISAK1.3.)-40

36. Šių taisyklių 31.1 ir 31.2 punktuose nurodyti taškai įrašomi į koordinacių žiniaraščius, kurie pateikiami kitoje kelio plano pusėje ir pildomi atskirai kelio ašiai ir kelio riboms (šių taisyklių 7 priedas). Koordinacių žiniaraštį kelio ribai sudaro trys skiltys. Pirmojoje žiniaraščio skiltyje rašomi taškų numeriai iš eilės, o antrojoje ir trečiojoje skiltyse surašomos X ir Y koordinacių reikšmės, jas suapvalinant iki 0,01 m. Koordinacių žiniaraštį kelio ašiai sudaro keturios skiltys. Pirmojoje žiniaraščio skiltyje rašomi taškų numeriai iš eilės, antrojoje skiltyje nurodomas taško vietos kilometražas, skaičiuojant nuo viso kelio pradžios, o trečiojoje ir ketvirtojoje skiltyse surašomos X ir Y koordinacių reikšmės, jas suapvalinant iki 0,01 m.

Punkto pakeitimai:

Nr. [1P-60](#), 2006-04-28, Žin., 2006, Nr. 51-1913 (2006-05-11), i. k. 106233TISAK0001P-60

37. Kelio planas turi būti suderintas su užsakovu ir kelio savininku, jei kelio savininkas nėra užsakovas.

38. Kelio plano informacija skaitmenine forma išreiškiama valstybinėje koordinacių sistemoje geografiškai susietais geobjektais, kurie gali būti vaizduojami taškais, linijomis, vektoriais ir plotais. Atsižvelgiant į mastelį, geobjektai koduojami pagal Integruotos georeferencinės sistemos (InGIS) geoduomenų specifikacijoje, patvirtintoje Lietuvos Respublikos valdymo reformų ir savivaldybių reikalų ministro ir Valstybinės geodezijos ir kartografijos tarnybos prie Lietuvos Respublikos Vyriausybės direktoriaus 2000 m. balandžio 25 d. įsakymu Nr. 46/ 32 (Žin., 2000, Nr. [36-1019](#)), nustatytus reikalavimus.

Duomenys skaitmeninėse laikmenose pateikiami išsaugant grafinę ir atributinę informaciją apie geobjektus.

39. Kelio vertės apskaičiuojamos šių taisyklių 21.5 punkte nustatyta tvarka ir užpildoma Kelio ir jo sudėtinių dalių įkainojimo (perkainojimo) forma (taisyklių 2 priedas).

Punkto pakeitimai:

Nr. [1P-\(1.3.\)-40](#), 2013-01-24, Žin., 2013, Nr. 11-549 (2013-01-30), i. k. 113233TISAK1.3.)-40

VI. KELIO JUOSTOS PLANO PARENGIMAS IR KADASTRO DUOMENŲ FORMOS UŽPILDYMAS

40. Nustačius kelio juostos kadastro duomenis, rengiamas kelio juostos planas ir užpildoma kelio juostos kadastro duomenų forma, kuri patvirtinta Nekilnojamojo turto objektų kadastrinių matavimų ir kadastro duomenų surinkimo bei tikslinimo taisyklių 1 priede.

Punkto pakeitimai:

Nr. [1P-\(1.3.\)-40](#), 2013-01-24, Žin., 2013, Nr. 11-549 (2013-01-30), i. k. 113233TISAK1.3.)-40

41. Vadovaujantis kelio juostos kadastrinių matavimų sukauptais duomenimis ir turima kartografinė medžiaga, parengiamas kelio juostos planas pagal Nekilnojamojo turto objektų kadastrinių matavimų ir kadastro duomenų surinkimo bei tikslinimo taisyklių 3 priedą.

42. Kelio juostos užimamo žemės sklypo ribos vietovėje neženklinamos ir žemės sklypo ribų paženklinimo–parodymo aktas, kurio forma patvirtinta Nekilnojamojo turto objektų kadastrinių matavimų ir kadastro duomenų surinkimo bei tikslinimo taisyklių 2 priede, nepildomas. Kelio juostos plane 3-ioji lentelė, kurioje nurodomos gretimybės, nepildoma.

Punkto pakeitimai:

Nr. [1P-\(1.3.\)-40](#), 2013-01-24, Žin., 2013, Nr. 11-549 (2013-01-30), i. k. 113233TISAK1.3.)-40

43. Vykdytojas parengtą kelio juostos planą ir (ar) žemės sklypo kadastro duomenų bylą, kurią sudaro dokumentai, išvardyti šių taisyklių 48 punkte, Nuostatų nustatyta tvarka gali pateikti valstybės įmonei Registrų centrui (toliau – kadastro duomenų tvarkytojas) išankstinei patikrai.

Punkto pakeitimai:

Nr. [IP-\(1.3.\)-40](#), 2013-01-24, Žin., 2013, Nr. 11-549 (2013-01-30), i. k. 113233TISAK1.3.)-40

44. Kelio juostos planas ir kadastro duomenų forma rengiami skaitmenine ir spausdintine formomis.

Punkto pakeitimai:

Nr. [IP-\(1.3.\)-40](#), 2013-01-24, Žin., 2013, Nr. 11-549 (2013-01-30), i. k. 113233TISAK1.3.)-40

45. Kelio juostos plano informacija skaitmenine forma išreiškiama valstybinėje koordinacijų sistemoje geografiškai susietais geobjektais, kurie gali būti vaizduojami taškais, linijomis, vektoriais ir plotais. Atsižvelgiant į mastelį, geobjektai koduojami pagal Integruotos georeferencinės sistemos (InGIS) geoduomenų specifikacijoje nustatytus reikalavimus.

Duomenys skaitmeninėse laikmenose pateikiami išsaugant grafinę ir atributinę informaciją apie geobjektus.

VII. KELIO KADASTRO DUOMENŲ BYLA

46. Kelio kadastro duomenų byloje komplektuojami šie dokumentai:

46.1. kelio schema M1:10000-M1:50000 žemėlapiuose;

46.2. kelio planas skaitmenine ir spausdintine formomis

Punkto pakeitimai:

Nr. [IP-\(1.3.\)-40](#), 2013-01-24, Žin., 2013, Nr. 11-549 (2013-01-30), i. k. 113233TISAK1.3.)-40

46.3. kelio ir jo sudėtinių dalių kadastro duomenų formos skaitmenine ir spausdintine formomis

Punkto pakeitimai:

Nr. [IP-\(1.3.\)-40](#), 2013-01-24, Žin., 2013, Nr. 11-549 (2013-01-30), i. k. 113233TISAK1.3.)-40

46.4. Nekilnojamojo turto registro išrašas (jei jis yra);

46.5. panaudotų valstybinio geodezinio pagrindo punktų numeriai, pavadinimai ar kodai ir jų koordinatės (išrašas iš šių punktų registravimo dokumentų) nurodant registravimo dokumentus. Kai kadastriniai matavimai atlikti nuo su valstybiniu geodeziniu pagrindu susietų kitų globalinės padėties nustatymo sistemos nuolatinių stočių tinklo arba naudojant LitPOS, pateikiami kadastrinių matavimų sesijų laikų duomenys;

Punkto pakeitimai:

Nr. [IP-\(1.3.\)-40](#), 2013-01-24, Žin., 2013, Nr. 11-549 (2013-01-30), i. k. 113233TISAK1.3.)-40

46.6. dokumentai, kurių pagrindu Nekilnojamojo turto kadastre įrašyti ar pakeisti nekilnojamojo daikto kadastro duomenys;

Punkto pakeitimai:

Nr. [IP-\(1.3.\)-40](#), 2013-01-24, Žin., 2013, Nr. 11-549 (2013-01-30), i. k. 113233TISAK1.3.)-40

46.7. kiti dokumentai, kurių pagrindu atlikti kadastriniai matavimai.

47. Vykdytojas parengia kelio kadastro duomenų bylą ir pateikia ją kadastro tvarkytojui (jeigu užsakovo ir vykdytojo sutartyje nenumatyta kitaip).

Punkto pakeitimai:

Nr. [IP-\(1.3.\)-40](#), 2013-01-24, Žin., 2013, Nr. 11-549 (2013-01-30), i. k. 113233TISAK1.3.)-40

VIII. KELIO JUOSTOS KADASTRO DUOMENŲ BYLA

48. Kelio juostos kadastro duomenų byloje komplektuojami šie dokumentai:

48.1. ištrauka iš teritorijų planavimo dokumento, kurio pagrindu suformuota kelio juosta;

Punkto pakeitimai:

Nr. [1P-\(1.3.\)-40](#), 2013-01-24, Žin., 2013, Nr. 11-549 (2013-01-30), i. k. 113233TISAK1.3.)-40

48.2. kelio juostos planas skaitmenine ir spausdintine formomis;

Punkto pakeitimai:

Nr. [1P-\(1.3.\)-40](#), 2013-01-24, Žin., 2013, Nr. 11-549 (2013-01-30), i. k. 113233TISAK1.3.)-40

48.3. kelio juostos užimamo žemės sklypo kadastro duomenų forma skaitmenine ir spausdintine formomis;

Punkto pakeitimai:

Nr. [1P-\(1.3.\)-40](#), 2013-01-24, Žin., 2013, Nr. 11-549 (2013-01-30), i. k. 113233TISAK1.3.)-40

48.4. Nekilnojamojo turto registro išrašas (jei jis yra);

48.5. dokumentai, kurių pagrindu Nekilnojamojo turto kadastre įrašyti ar pakeisti nekilnojamojo daikto kadastro duomenys;

48.6. panaudotų valstybinio geodezinio pagrindo punktų numeriai, pavadinimai ar kodai ir jų koordinatės (išrašas iš šių punktų registravimo dokumentų) nurodant registravimo dokumentus. Kai kadastriniai matavimai atlikti nuo su valstybiniu geodeziniu pagrindu susietų kitų globalinės padėties nustatymo sistemos nuolatinių stočių tinklo arba naudojant LitPOS, pateikiami kadastrinių matavimų sesijų laikų duomenys;

Punkto pakeitimai:

Nr. [1P-\(1.3.\)-40](#), 2013-01-24, Žin., 2013, Nr. 11-549 (2013-01-30), i. k. 113233TISAK1.3.)-40

48.7. kiti dokumentai, kurių pagrindu atlikti kadastriniai matavimai.

49. Parengiami du kelio juostos kadastro duomenų bylos egzemplioriai, kuriuos vykdytojas pateikia Nacionalinės žemės tarnybos prie Žemės ūkio ministerijos teritoriniam padaliniiui (toliau – teritorinis padalinys) ir apie tai informuoja užsakovą.

Punkto pakeitimai:

Nr. [1P-\(1.3.\)-40](#), 2013-01-24, Žin., 2013, Nr. 11-549 (2013-01-30), i. k. 113233TISAK1.3.)-40

50. Teritorinis padalinys kelio juostos kadastro duomenų bylos patikrinimą atlieka vadovaudamasis Nekilnojamojo daikto kadastro duomenų bylos tikrinimo taisyklėmis, patvirtintomis Nacionalinės žemės tarnybos prie Žemės ūkio ministerijos generalinio direktoriaus 2009 m. rugsėjo 3 d. įsakymu Nr. 1P-98 (Žin., 2009, Nr. [107-4512](#); 2012, Nr. 4-134).

Papildyta punktu:

Nr. [1P-\(1.3.\)-40](#), 2013-01-24, Žin., 2013, Nr. 11-549 (2013-01-30), i. k. 113233TISAK1.3.)-40

51. Teritorinis padalinys, nustatęs, kad kelio juostos kadastro duomenų byla parengta pagal Nuostatų, Nekilnojamojo turto objektų kadastrinių matavimų ir kadastro duomenų surinkimo bei tikslinimo taisyklių ir šių taisyklių reikalavimus, suderina kelio juostos planą. Jeigu kelio juostos byla parengta ne pagal Nuostatų ir Nekilnojamojo turto objektų kadastrinių matavimų ir kadastro duomenų surinkimo bei tikslinimo taisyklių bei šių taisyklių reikalavimus, teritorinis padalinys kelio juostos kadastro duomenų bylą grąžina vykdytojui trūkumams taisyti.

Teritoriniam padaliniiui patikrinus kelio juostos kadastro duomenų bylą ir suderinus kelio juostos planą, Nuostatų 84¹.1.1 punkte nurodytais atvejais Nacionalinės žemės tarnybos prie Žemės ūkio ministerijos vadovas ar jo įgaliotas teritorinio padalinio vadovas ne vėliau kaip per 20 darbo dienų nuo užsakovo prašymo patvirtinti nustatytus kelio juostos kadastro duomenis (suformuoti kelio juostą) ar pakeisti nustatytus kelio juostos kadastro duomenis, ar pertvarkyti kelio juostą ir patvirtinti pertvarkytos kelio juostos kadastro duomenis gavimo dienos priima sprendimą patvirtinti nustatytus kelio juostos kadastro duomenis (suformuoti kelio juostą) ar pakeisti nustatytus kelio juostos kadastro duomenis, ar pertvarkyti kelio juostą ir patvirtinti pertvarkytos kelio juostos kadastro duomenis. Teritorinis padalinys patikrintą kelio juostos kadastro duomenų bylą kartu su minėtu Nacionalinės žemės tarnybos prie Žemės

ūkio ministerijos vadovo ar jo įgalioto teritorinio padalinio vadovo sprendimu (jeigu toks sprendimas priimtas) grąžina kelio juostos kadastro duomenų bylą pateikusiam asmeniui.

Papildyta punktu:

Nr. [1P-\(1.3.\)-40](#), 2013-01-24, *Žin.*, 2013, Nr. 11-549 (2013-01-30), i. k. 113233TISAK1.3.)-40

52. Kadastro duomenų tvarkytojas kelio juostos kadastro duomenų bylą tikrina Nuostatų nustatyta tvarka ir priima vieną iš Lietuvos Respublikos nekilnojamojo turto kadastro įstatymo 13 straipsnio 4 dalyje nurodytų sprendimų.

Papildyta punktu:

Nr. [1P-\(1.3.\)-40](#), 2013-01-24, *Žin.*, 2013, Nr. 11-549 (2013-01-30), i. k. 113233TISAK1.3.)-40

Kelio kadastro duomenų bylos rengimo
taisyklių
1 priedas
(Nacionalinės žemės tarnybos prie Žemės ūkio
ministerijos 2013 m. sausio 24 d. įsakymo Nr.
1P-(1.3.)-40
redakcija)

(1K formos pavyzdys)

(juridinio asmens ar kitos užsienio organizacijos pavadinimas, kodas, buveinės adresas, el. paštas, telefono Nr./

matininko, atlikusio kadastrinius matavimus, vardas ir pavardė, kvalifikacijos pažymėjimo Nr.,

individualios veiklos pažymos ar verslo liudijimo Nr., adresas, el. paštas, telefono Nr.)

KELIO IR JO SUDĖTINIŲ DALIŲ KADASTRO DUOMENYS

(data)

Kelias (gatvė)	
Kaimas (miestelis)	
Miestas	
Savivaldybė	
Kelio ruožas	
Unikalus Nr.	

Kelias, kelio sudėtinės dalys	Mato vienetas	Kiekis
1	2	3

(matininkas, nustatęs
kadastro duomenis)

(parašas)

(vardas ir pavardė)

A. V. (jeigu reikalavimas turėti antspaudą
nustatytas įstatymuose)

Priedo pakeitimai:

Nr. [1P-60](#), 2006-04-28, *Žin.*, 2006, Nr. 51-1913 (2006-05-11), i. k. 106233TISAK0001P-60

Nr. [1P-\(1.3.\)-40](#), 2013-01-24, *Žin.*, 2013, Nr. 11-549 (2013-01-30), i. k. 113233TISAK1.3.)-40

Kelio kadastro duomenų bylos rengimo
taisyklių 2 priedas

(2K formos pavyzdys)

(juridinio asmens ar kitos užsienio organizacijos pavadinimas, kodas, buveinės adresas, el. paštas,

telefono Nr. /matininko, atlikusio kadastrinius matavimus, vardas ir pavardė,

kvalifikacijos pažymėjimo Nr., individualios veiklos pažymos ar verslo liudijimo Nr.,

adresas, el. paštas, telefono Nr.)

KELIO IR JO SUDĖTINIŲ DALIŲ ĮKAINOJIMAS (PERKAINOJIMAS)

(data)

(kelio ir jo sudėtinių dalių adresas)

Statybos kainos indeksas:

Kelio pavadinim	Kelio numeris	Kelio sudėtinis	Vertės nustatymo	Įkainojimas (l)	Atskaitos taškai	Kelio suskirstym	Kasmetinė s vertės	Matavimo vienetas	Kiekis	Kainynas ir lentelė	Vieneto statybos	Atkūrimo kaštai	Nusidėvėji mas. %	Atkuriamo ii vertė. Lt	Vietovės pataisos	Vidutinė rinkos
1	2	3	4	5	6	7	8	9	10	11	12	13	14	15	16	17

Matininkas, nustatęs
kadastro duomenis

(Parašas)

(Vardas ir pavardė)

A. V. (jeigu reikalavimas
turėti antspaudą
nustatytas įstatymuose)

Priedo pakeitimai:

Nr. [1P-\(1.3.\)-40](#), 2013-01-24, Žin., 2013, Nr. 11-549 (2013-01-30), i. k. 113233TISAK1.3.)-40

Kelio kadastro duomenų bylos rengimo taisyklių
3 priedas
(Nacionalinės žemės tarnybos prie Žemės ūkio
ministerijos 2013 m. sausio 24 d. įsakymo Nr. 1P-(1.3.)-
40
redakcija)

(3K formos pavyzdys)

(juridinio asmens ar kitos užsienio organizacijos pavadinimas, kodas, buveinės adresas, el. paštas, telefono Nr./ matininko, atlikusio kadastrinius matavimus, vardas ir pavardė,

kvalifikacijos pažymėjimo Nr., individualios veiklos pažymos ar verslo liudijimo Nr., adresas, el. paštas, telefono Nr.)

KELIO VAŽIUOJAMOSIOS DALIES IR ŽEMĖS SANKASOS KADASTRO DUOMENYS

(data)

(kelio reikšmė, numeris ir pavadinimas)

Kelio sudėtinės dalies pavadinimas	Ruožo su vienodais kelio dangos ir sankasos pločiais ir tipais pradžia				Ruožo su vienodais kelio dangos ir sankasos pločiais ir tipais pabaiga				Ruožo ilgis, m	Statybos metai	Kelio plotis, m	Kelio sankasos plotis, m	Kelio sankasos tipas	Kelio dangos plotis, m	Kelio dangos tipas	Rekonstravimo metai	Kapitalinio remonto metai	Paprastojo remonto metai	Kelio kategorija	Unikalus Nr.
	atskaitos duomenys ašyje		koordinatės		atskaitos duomenys ašyje		koordinatės													
	taško Nr.	km	X	Y	taško Nr.	km	X	Y												
1	2	3	4	5	6	7	8	9	10	11	12	13	14	15	16	17	18	19	20	21

(matininkas, nustatęs kadastro duomenis)

(parašas)

(vardas ir pavardė)

A. V. (jeigu reikalavimas turėti antspaudą
nustatytas įstatymuose)

Priedo pakeitimai:

Nr. [1P-60](#), 2006-04-28, Žin., 2006, Nr. 51-1913 (2006-05-11), i. k. 106233TISAK0001P-60

Nr. [1P-\(1.3.\)-40](#), 2013-01-24, Žin., 2013, Nr. 11-549 (2013-01-30), i. k. 113233TISAK1.3.)-40

Kelio kadastro duomenų bylos rengimo taisyklių
4 priedas
(Nacionalinės žemės tarnybos prie Žemės ūkio
ministerijos 2013 m. sausio 24 d. įsakymo Nr. 1P-(1.3.)-
40
redakcija)

(4K formos pavyzdys)

(juridinio asmens ar kitos užsienio organizacijos pavadinimas, kodas, buveinės adresas, el. paštas, telefono Nr./ matininko, atlikusio kadastrinius matavimus,

vardas ir pavardė, kvalifikacijos pažymėjimo Nr., individualios veiklos pažymos ar verslo liudijimo Nr., adresas, el. paštas, telefono Nr.)

**KELIO SANKRYŽŲ, TILTŲ, VIADUKŲ, ESTAKADŲ, PRALAIIDŲ, AUTOBUSŲ SUSTOJIMO IR POILSIO AIKŠTELIŲ,
ŠVIESOFORŲ, KELIO ORO SĄLYGŲ STEBĖJIMO IR TRANSPORTO APSKAITOS ĮRENGINIŲ KADASTRO DUOMENYS**

(data)

(kelio reikšmė, numeris ir pavadinimas)

Kelio sudėtinės dalies pavadinimas	Ataskaitos duomenys ašyje		Centro koordinatės		Statybos metai	Medžiaga	Markė (tipas)	Mato vienetas	Kiekis	Kelio pusė	Kliūties pavadinimas (upė, kelias ar kita)	Rekonstravimo metai	Kapitalinio remonto metai	Paprastojo remonto metai
	taško Nr.	km	X	Y										
1	2	3	4	5	6	7	8	9	10	11	12	13	14	15

(matininkas, nustatęs kadastro duomenis)

(parašas)

(vardas ir pavardė)

A. V. (jeigu reikalavimas turėti antspaudą
nustatytas įstatymuose)

Priedo pakeitimai:

Nr. [1P-60](#), 2006-04-28, Žin., 2006, Nr. 51-1913 (2006-05-11), i. k. 106233TISAK0001P-60

Nr. [1P-\(1.3.\)-40](#), 2013-01-24, Žin., 2013, Nr. 11-549 (2013-01-30), i. k. 113233TISAK1.3.)-40

Kelio kadastro duomenų bylos rengimo taisyklių
5 priedas
(Nacionalinės žemės tarnybos prie Žemės ūkio
ministerijos 2013 m. sausio 24 d. įsakymo Nr. 1P-(1.3.)-
40
redakcija)

(5K formos pavyzdys)

(juridinio asmens ar kitos užsienio organizacijos pavadinimas, kodas, buveinės adresas, el. paštas, telefono Nr./ matininko, atlikusio kadastrinius matavimus,

vardas ir pavardė, kvalifikacijos pažymėjimo Nr., individualios veiklos pažymos ar verslo liudijimo Nr., adresas, el. paštas, telefono Nr.)

**KELIO ATITVARŲ, TRIUKŠMO SIENUČIŲ, ŽELDYNŲ, PĖSČIŲJŲ IR DVIRAČIŲ TAKŲ
KADASTRO DUOMENYS**

(data)

(kelio reikšmė, numeris ir pavadinimas)

Kelio sudėtinės dalies pavadinimas	Ruožo su vienodais kelio dangos ir sankasos pločiais ir tipais pradžia				Ruožo su vienodais kelio dangos ir sankasos pločiais ir tipais pabaiga				Statybos metai	Medžiaga	Markė (tipas)	Mato vienetas	Kiekis	Kelio pusė (dešinė, kairė)	Ilgis, m	Rekonstravimo metai	Kapitalinio remonto metai	Paprastojo remonto metai
	atskaitos duomenys ašyje		koordinatės		atskaitos duomenys ašyje		koordinatės											
	taško Nr.	km	X	Y	taško Nr.	km	X	Y										
1	2	3	4	5	6	7	8	9	10	11	12	13	14	15	16	17	18	19

(matininkas, nustatęs kadastro duomenis)

(parašas)

(vardas ir pavardė)

A. V. (jeigu reikalavimas turėti antspaudą
nustatytas įstatymuose)

Priedo pakeitimai:

Nr. [1P-60](#), 2006-04-28, Žin., 2006, Nr. 51-1913 (2006-05-11), i. k. 106233TISAK0001P-60

Nr. [1P-\(1.3.\)-40](#), 2013-01-24, Žin., 2013, Nr. 11-549 (2013-01-30), i. k. 113233TISAK1.3.)-40

Kelio kadastro duomenų bylos rengimo taisyklių
6 priedas
(Nacionalinės žemės tarnybos prie Žemės ūkio
ministerijos 2013 m. sausio 24 d. įsakymo Nr. 1P-(1.3.)-
40
redakcija)

(6K formos pavyzdys)

(juridinio asmens ar kitos užsienio organizacijos pavadinimas, kodas, buveinės adresas, el. paštas, telefono Nr./ matininko, atlikusio kadastrinius matavimus,

vardas ir pavardė, kvalifikacijos pažymėjimo Nr., individualios veiklos pažymos ar verslo liudijimo Nr., adresas, el. paštas, telefono Nr.)

AUTOPAVILJONŲ, PAVĖSINIŲ IR KITŲ STATINIŲ KADASTRO DUOMENYS

(data)

(kelio reikšmė, numeris ir pavadinimas)

Kelio sudėtinės dalies pavadinimas	Ataskaitos duomenys ašyje		Centro koordinatės		Statybos metai	Medžiaga	Markė (tipas)	Mato vienetas	Kiekis	Kelio pusė (dešinė, kairė)	Rekonstravimo metai	Kapitalinio remonto metai	Paprastojo remonto metai
	taško Nr.	km	X	Y									
1	2	3	4	5	6	7	8	9	10	11	12	13	14

(matininkas, nustatęs kadastro duomenis)

(parašas)

(vardas ir pavardė)

A. V. (jeigu reikalavimas turėti antspaudą
nustatytas įstatymuose)

Priedo pakeitimai:

Nr. [1P-60](#), 2006-04-28, Žin., 2006, Nr. 51-1913 (2006-05-11), i. k. 106233TISAK0001P-60

Nr. [1P-\(1.3.\)-40](#), 2013-01-24, Žin., 2013, Nr. 11-549 (2013-01-30), i. k. 113233TISAK1.3.)-40

Išdėstymo schema	(7K formos pavyzdys) KELIO PLANAS M 1:.....	Kelio kadastro duomenų bylos rengimo taisyklių 7 priedas (Nacionalinės žemės tarnybos prie Žemės ūkio ministerijos 2006 m. balandžio 28 d. įsakymo Nr. 1P-60 redakcija)																																			
<table border="1" style="width: 100%;"> <tr><td>Kelias (gatvė)</td></tr> <tr><td>Kaimas (miestelis)</td></tr> <tr><td>Miestas (rajonas)</td></tr> <tr><td>Savivaldybė</td></tr> </table>			Kelias (gatvė)	Kaimas (miestelis)	Miestas (rajonas)	Savivaldybė																															
Kelias (gatvė)																																					
Kaimas (miestelis)																																					
Miestas (rajonas)																																					
Savivaldybė																																					
<table border="1" style="width: 100%;"> <tr> <th colspan="5" style="text-align: center;">Juridinio asmens ar kitos užsienio organizacijos pavadinimas*</th> </tr> <tr> <th style="width: 10%;">Mati nink o kvali fikac ijos pažy mėji mo Nr</th> <th style="width: 10%;">Paraš as</th> <th style="width: 40%;">Vardas ir pavardė</th> <th style="width: 10%;">Data</th> <th style="width: 10%;">A. V. (jeig u reika lavi mas turėti antsp audą nusta tytas įstaty muos e).</th> </tr> <tr><td> </td><td> </td><td> </td><td> </td><td> </td></tr> <tr><td> </td><td> </td><td> </td><td> </td><td> </td></tr> <tr><td> </td><td> </td><td> </td><td> </td><td> </td></tr> <tr><td> </td><td> </td><td> </td><td> </td><td> </td></tr> <tr><td> </td><td> </td><td> </td><td> </td><td> </td></tr> </table>			Juridinio asmens ar kitos užsienio organizacijos pavadinimas*					Mati nink o kvali fikac ijos pažy mėji mo Nr	Paraš as	Vardas ir pavardė	Data	A. V. (jeig u reika lavi mas turėti antsp audą nusta tytas įstaty muos e).																									
Juridinio asmens ar kitos užsienio organizacijos pavadinimas*																																					
Mati nink o kvali fikac ijos pažy mėji mo Nr	Paraš as	Vardas ir pavardė	Data	A. V. (jeig u reika lavi mas turėti antsp audą nusta tytas įstaty muos e).																																	

KELIO PLANAS M 1:.....	
Kelias (gatvė)	
Kaimas (miestelis)	
Miestas (rajonas)	
Savivaldybė	
Kelio ruožas	
Unikalus Nr.	

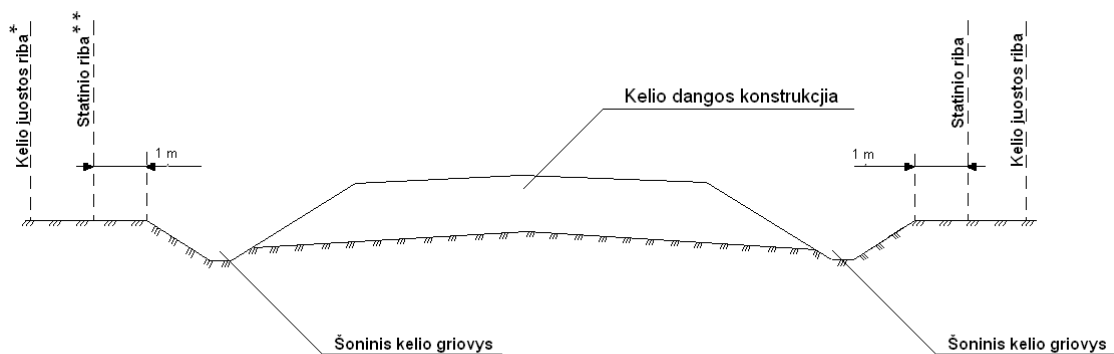
KOORDINAČIŲ ŽINIARAŠTIS

Koordinacių sistema:	
Kelio riba	Kelio ašis

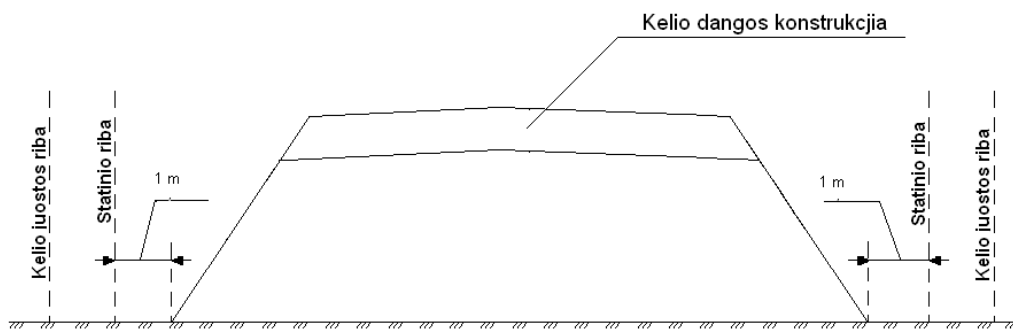
Kelio kadastro duomenų bylos rengimo
taisyklių 8 priedas

PAGRINDINIAI KELIO SKERSINIAI PROFILIAI (SCHEMAS)

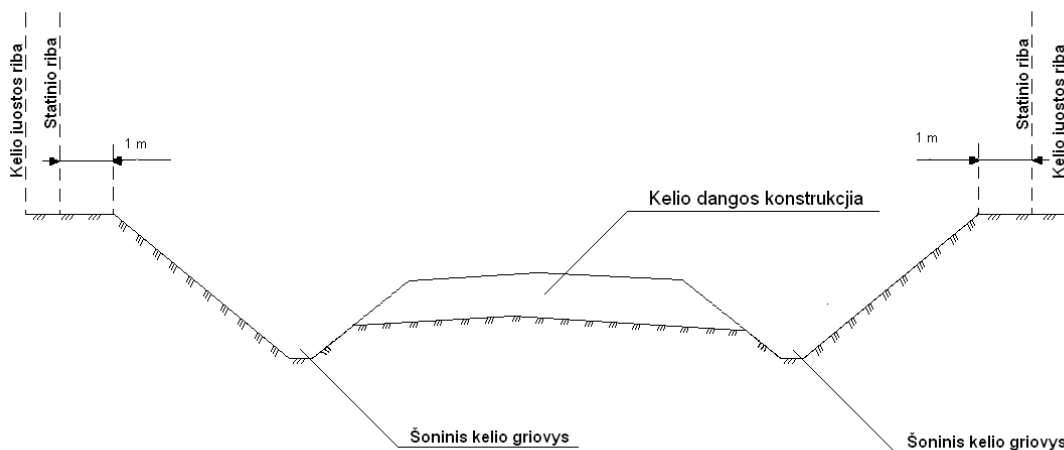
1. Kelio skersinis profilis, kai pylimas yra ne didesnis kaip 1 m aukščio.



2. Kelio skersinis profilis, kai pylimas didesnis kaip 1 m.



3. Kelio skersinis profilis iškasoje.



* Vadovaujantis Lietuvos Respublikos kelių įstatymo (Žin., 1995, Nr. [44-1076](#); 2002, Nr. [101-4492](#)) 11 straipsnio nuostatomis, kelių juostos minimalus plotis nustatomas pagal kelio kategoriją. Jeigu nutiestas ar tiesiamas kelias kai kuriuose ruožuose (iškasose, pylimuose) netelpa nustatyto pločio juostoje, tai kelio juostos ribos turi būti nustatomos ne arčiau kaip po metrą nuo pylimo pado, iškasos ar kelio griovių kraštų. Tokiu atveju kelio (inžinerinio statinio) ribos turi sutapti su kelio juostos ribomis.

** Kelio (inžinerinio statinio) ribos nustatomos ne arčiau kaip po metrą nuo pylimo pado, iškasos ar kelio griovių kraštų.

Pakeitimai:

1.

Nacionalinė žemės tarnyba prie Lietuvos Respublikos žemės ūkio ministerijos, Įsakymas

Nr. [1P-60](#), 2006-04-28, Žin., 2006, Nr. 51-1913 (2006-05-11), i. k. 106233TISAK0001P-60

Dėl Nacionalinės žemės tarnybos prie žemės ūkio ministerijos generalinio direktoriaus 2005 m. gegužės 5 d. įsakymo Nr. 1P-105 "Dėl Kelio kadastro duomenų bylos rengimo taisyklių" pakeitimo

2.

Nacionalinė žemės tarnyba prie Lietuvos Respublikos žemės ūkio ministerijos, Įsakymas

Nr. [1P-\(1.3.\)-40](#), 2013-01-24, Žin., 2013, Nr. 11-549 (2013-01-30), i. k. 113233TISAK1.3.)-40

Dėl Nacionalinės žemės tarnybos prie Žemės ūkio ministerijos generalinio direktoriaus 2005 m. gegužės 5 d. įsakymo Nr. 1P-105 "Dėl Kelio kadastro duomenų bylos rengimo taisyklių patvirtinimo" pakeitimo