Buveinių apsaugai svarbių teritorijų sąrašo
81 priedas

# Šventosios upės vidurupys (LTUKM0007)

**Plotas 1673.45 ha**

**Ukmergės raj. savivaldybė**

## 20 dalis

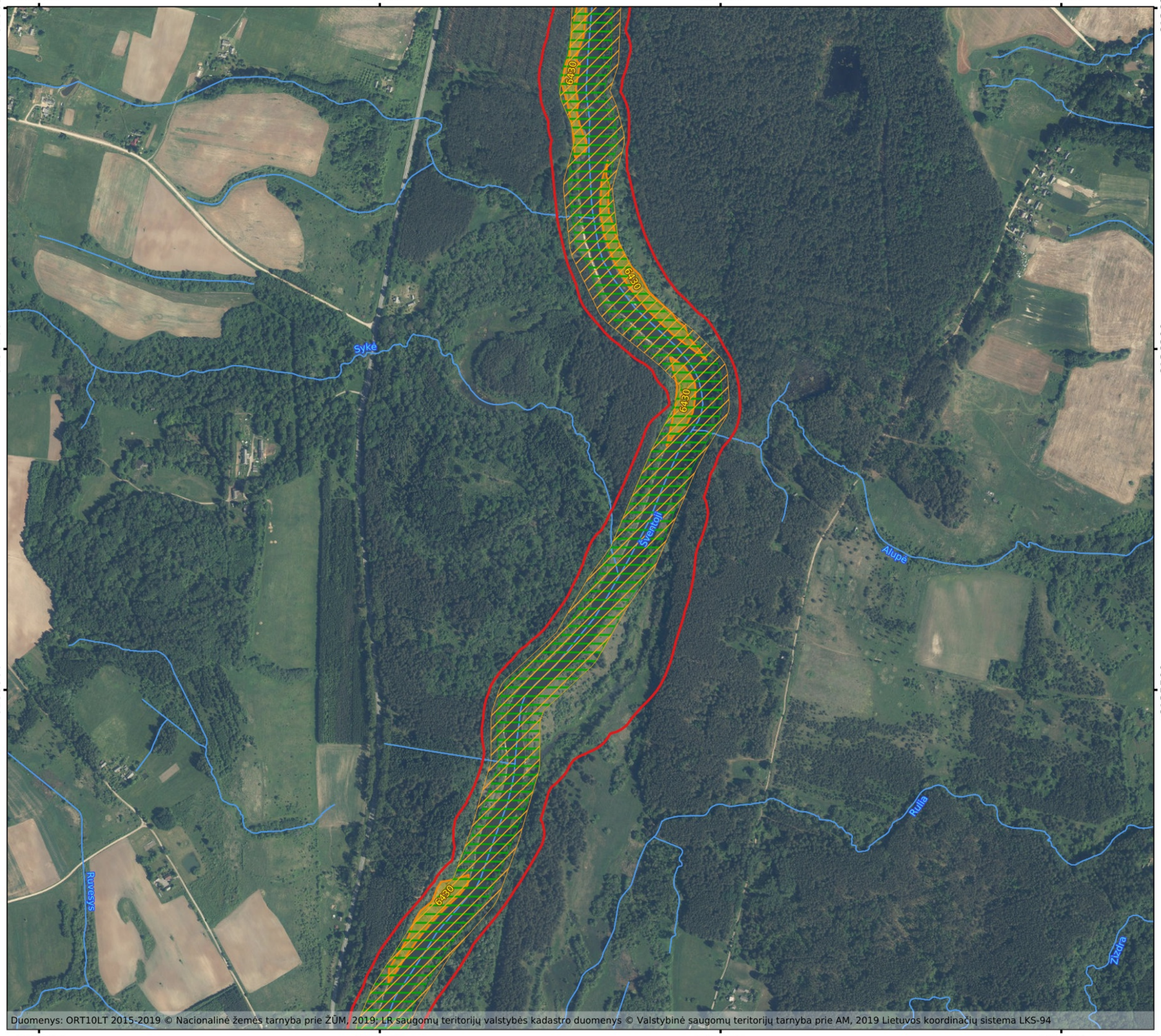


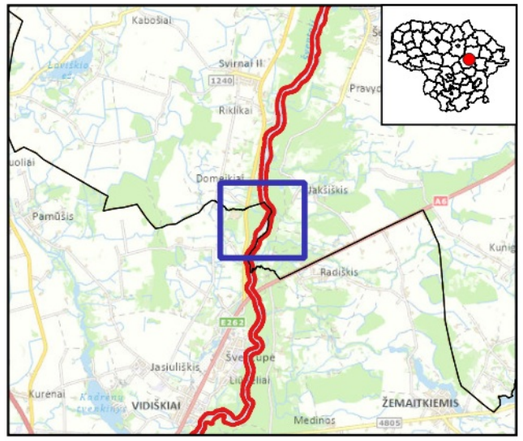


### Sutartiniai ženklai

BAST ribos

**Buveinės**

**Pievų buveinės**

Pievų buveinės

Išsaugoti palankią būklę

**Kodų paaiškinimai**

6430 Eutrofiniai aukštieji žolynai

**BD II priedo gyvūnų rūšys**

**Pleištinės skėtės veisimosi vietos**

Išsaugoti palankią būklę

**Ūdros veisimosi ir maitinimosi vietos**

Išsaugoti palankią būklę

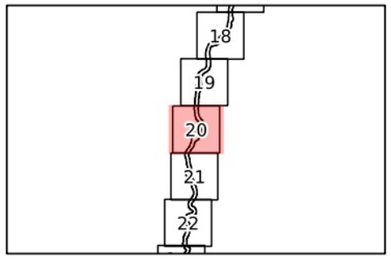


Valstybinė saugomų teritorijų tarnyba prie Aplinkos ministerijos

200 0 200 400 m