Buveinių apsaugai svarbių teritorijų sąrašo
183 priedas (2 lapas)

Būdos ir Pravieniškių miškai (LTKAI0005)

Plotas 4156,1 ha
Kaišiadorių r. savivaldybė

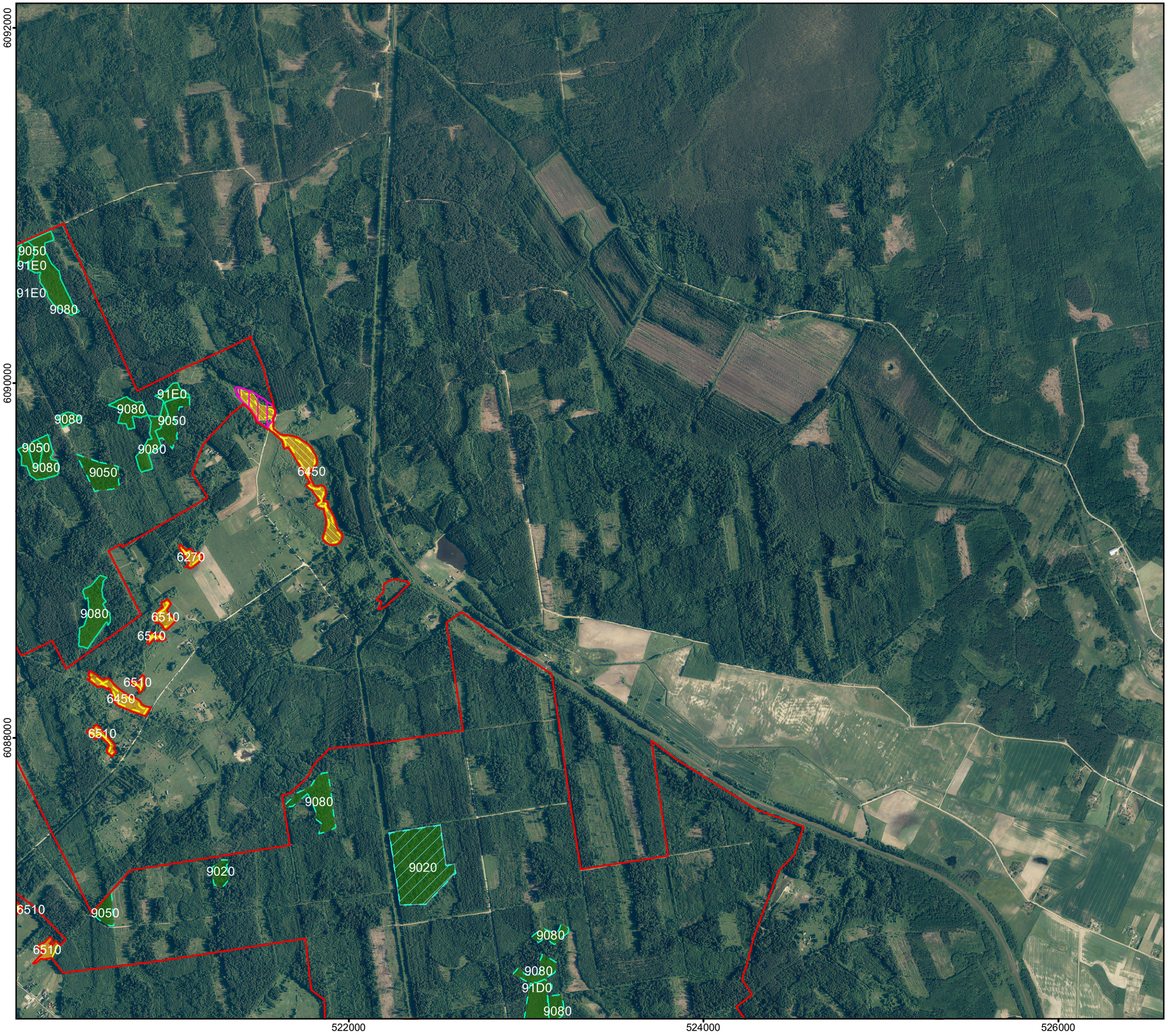

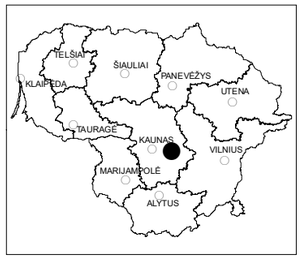

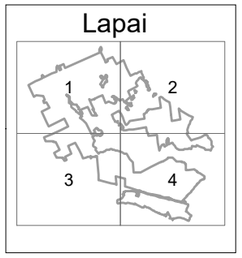

Sutartiniai ženklai

BAST riba

Miškų buveinės

Miškų buveinės

Atkurti palankią būklę

Išsaugoti palankią būklę

Pasiekti buveinės susiformavimą

9010 Vakarų taiga
9020 Plačialapių ir mišrūs miškai
9050 Žolių turtingi eglynai
9080 Pelkėti lapuočių miškai
9160 Skroblynai
91D0 Pelkiniai miškai
91E0 Aliuviniai miškai

Pievų buveinės

Pievų buveinės

Atkurti palankią būklę

Išsaugoti palankią būklę

6270 Rūšių turtingi smilgynai
6410 Melvenynai
6450 Aliuvinės pievos
6510 Šienaujamos mezofitų pievos

EB svarbos rūšys:

Niūraspalvis auksavabalis

Atkurti palankią būklę

Auksuotoji šaškytė

Atkurti palankią būklę

Didysis auksinukas

Atkurti palankią būklę

Baltamargė šaškytė

Išsaugoti palankią būklę

Valstybinė saugomų teritorijų tarnyba
prie Aplinkos ministerijos

Duomenys:
LR saugomų teritorijų valstybės kadastras
© Valstybinė saugomų teritorijų tarnyba prie Aplinkos ministerijos, 2020
ORT10LT©Nacionalinė žemės tarnyba prie Žemės ūkio ministerijos, 2018-2020
Lietuvos koordinačių sistema LKS-94

0 205 410 820 m