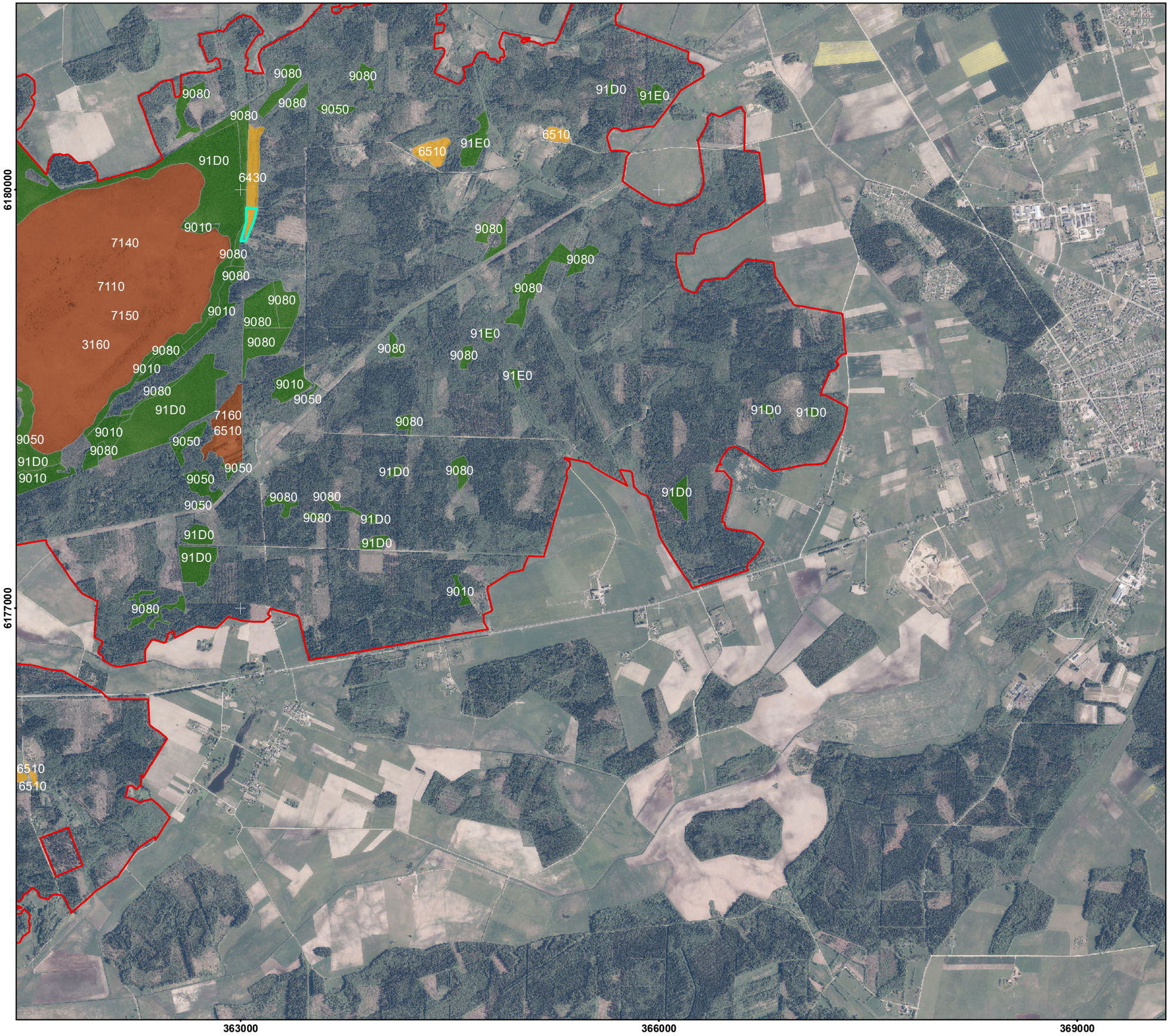

Vietovių, atitinkančių gamtinių buveinių apsaugai svarbių teritorijų atrankos kriterijus, sąrašo, skirto pateikti Europos Komisijai, 116 priedas (13 lapas)

Rietavo miškai (LTPLU0010)

Plotas 30342,5 ha
Kretingos r., Klaipėdos r., Plungės r. ir Rietavo savivaldybės

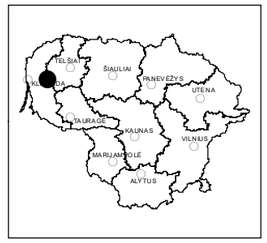

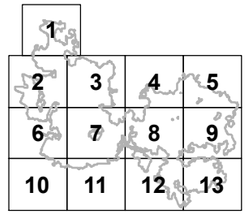

Sutartiniai ženklai

Vietovės riba

Buveinės vietovėje*

- Miškų buveinės
- Pelkių buveinės
- Pievų buveinės
- Vandenų buveinės
- Upių sraunumos su kurklių bendrijomis

EB svarbos rūšys

- Kraujalakinis melsvys
- Pleištinė skėtė
- Didysis auksinukas

* Keturių simbolių derinys (pavyzdžiui, 2330) nurodo Europos Bendrijos svarbos natūralių buveinių tipų kodus, nurodytus Lietuvos Respublikos aplinkos ministro 2001 m. balandžio 20 d. įsakyme Nr. 219 „Dėl Buveinių apsaugai svarbių teritorijų atrankos tvarkos aprašo patvirtinimo“.

Valstybinė saugomų teritorijų tarnyba
prie Aplinkos ministerijos

Duomenys:
LR saugomų teritorijų valstybės kadastras
© Valstybinė saugomų teritorijų tarnyba
prie Aplinkos ministerijos, 2020
Lietuvos koordinačių sistema LKS-94

Kartografinis pagrindas:
ORT10LT©Nacionalinė žemės tarnyba prie
Žemės ūkio ministerijos, 2018-2020

0 255 510 1 020
m