Vietovių, atitinkančių gamtinių buveinių apsaugai svarbių teritorijų atrankos kriterijus, sąrašo, skirto pateikti Europos Komisijai, 320 priedas (4 lapas)

Asvejos ežerynas (LTMOL0011)

Plotas 11458,1 ha

Molėtų r., Švenčionių r., Vilniaus r. savivaldybės

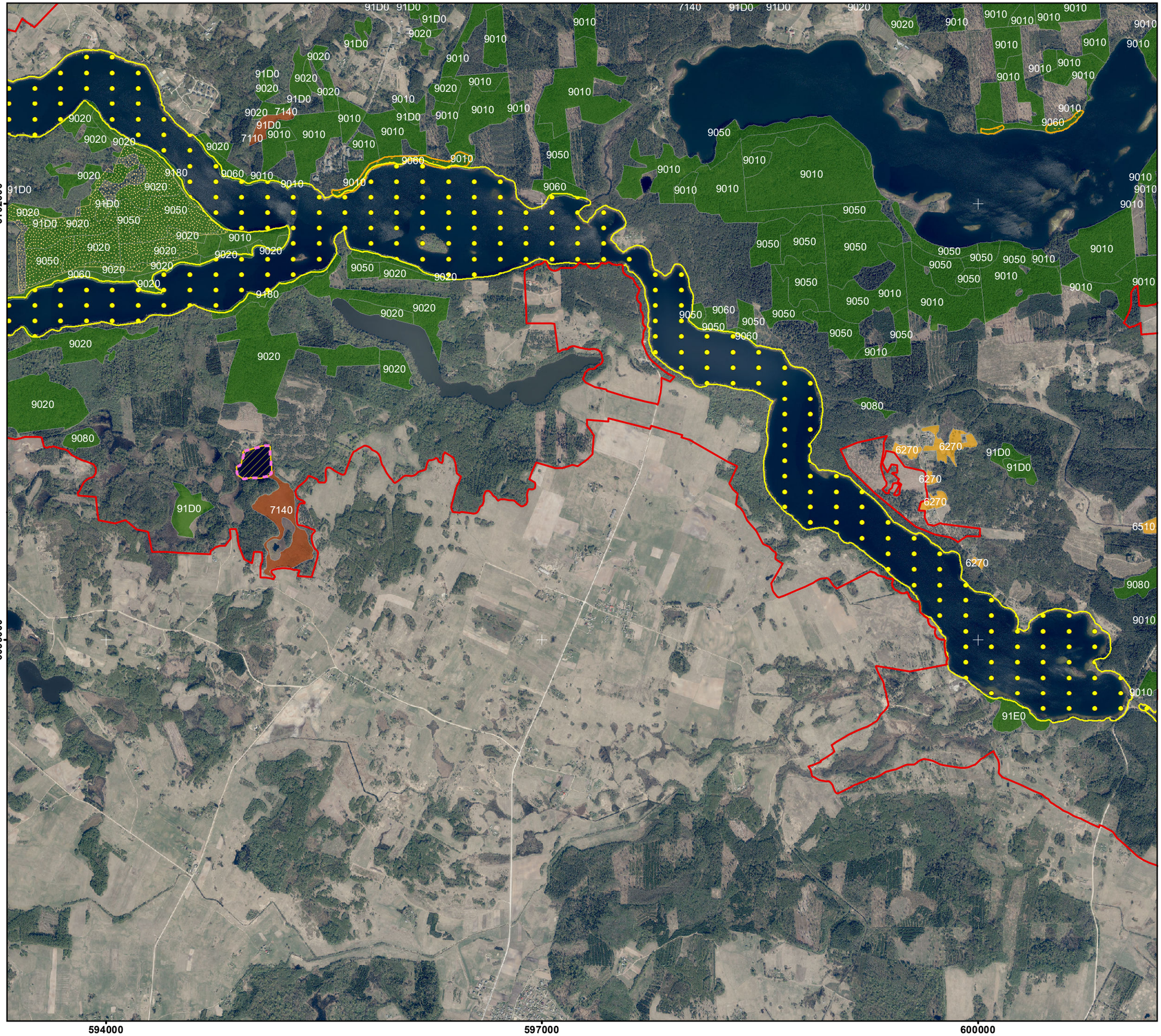

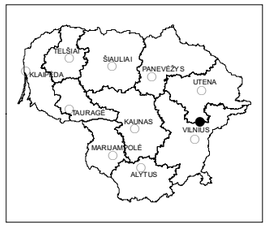

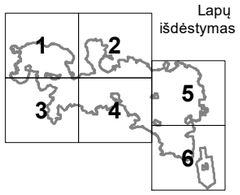

Sutartiniai ženklai

Vietovės riba

Buveinės vietovėje*

- Miškų buveinės
- Pelkių buveinės
- Pievų buveinės
- Vandenų buveinės

EB svarbos rūšys

- Auksuotoji šaškytė
- Dvijuostė nendriadusė
- Dvilapis purvuolis
- Kūdrinis pelėausis
- Niūriaspalvis auksavabalis
- Plačioji dusia
- Purpurinis plokščiavabalis
- Raudonpilvė kūmutė
- Skiauterėtasis tritonas
- Vėjalandė šilagėlė
- Šarvuotoji skėtė
- Šneiderio kirmvabalis
- Ūdra
- Žvilgančioji riestūnė

* Keturių simbolių derinys (pavyzdžiui, 2330) nurodo Europos Bendrijos svarbos natūralių buveinių tipų kodus, nurodytus Lietuvos Respublikos aplinkos ministro 2001 m. balandžio 20 d. įsakyme Nr. 219 „Dėl Buveinių apsaugai svarbių teritorijų atrankos tvarkos aprašo patvirtinimo“.

Valstybinė saugomų teritorijų tarnyba prie Aplinkos ministerijos

Duomenys:
LR saugomų teritorijų valstybės kadastras
© Valstybinė saugomų teritorijų tarnyba prie AM, 2020
ORT10LT©Nacionalinė žemės tarnyba prie ŽŪM, 2018-2020
Lietuvos koordinačių sistema LKS-94

0 250 500 1 000 m