Vietovių, atitinkančių gamtinių buveinių ap apaugai svarbių teritorijų atrankos kriterijus, sąrašo, skirto pateikti Europos Komisijai, 321 priedas (13 lapas)

Dainavos giria (LTVAR0017)

Plotas 54832,6 ha
Alytaus r., Lazdijų r., Varėnos r., Druskininkų savivaldybės

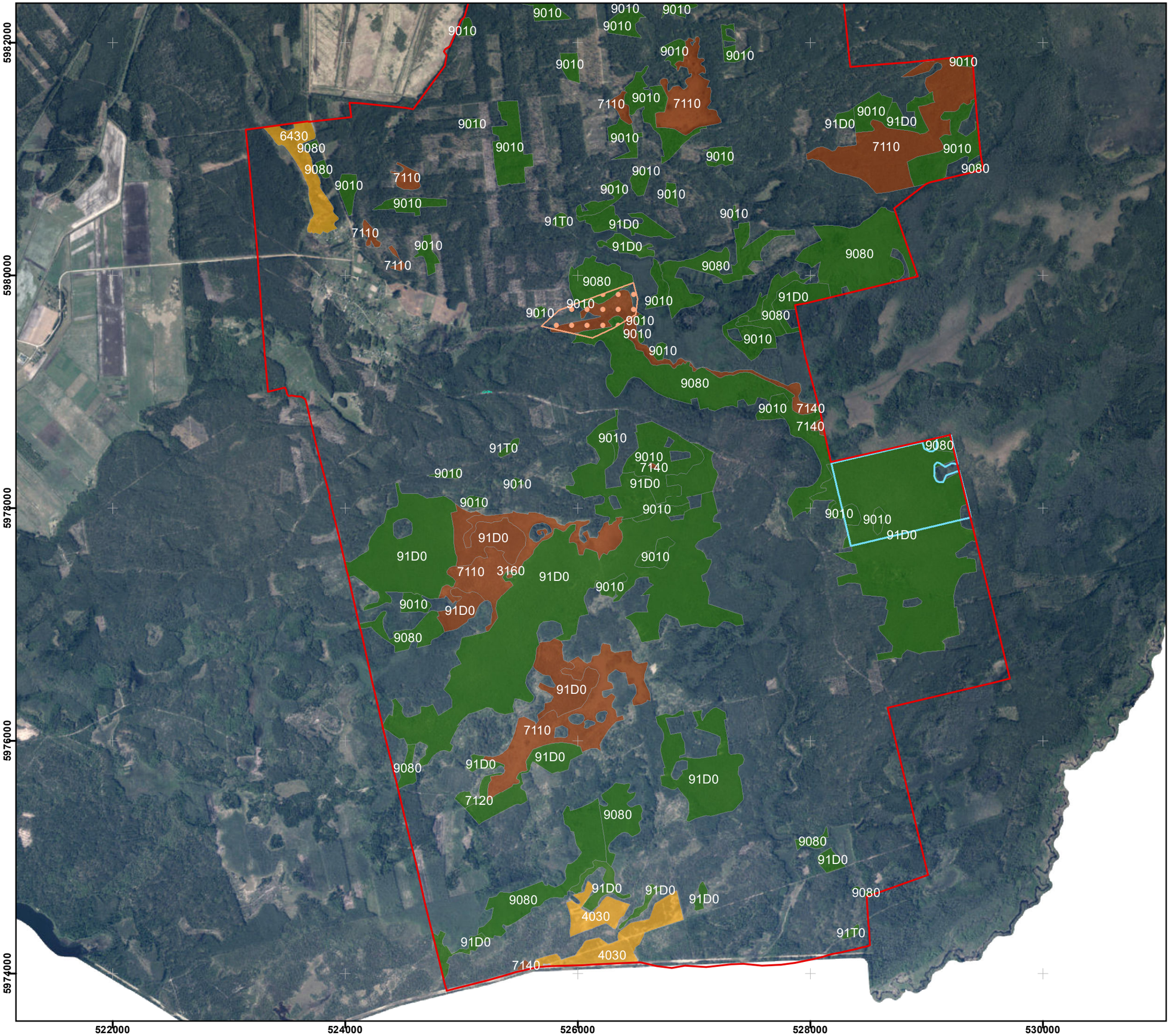

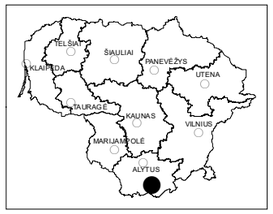

Lapų išdėstymo schema

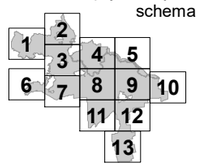

Vietovės ribos

Buveinės vietovėje*

- Miškų buveinės
- Pievų buveinės
- Pelkių buveinės
- Vandenų buveinės
- Upių sraunumos su kurklių bendrijomis

EB svarbos rūšys

- Didysis auksinukas
- Šarvuotoji skėtė
- Pleištinė skėtė
- Žaliasis sėmainis
- Paprastasis kirtiklis, kartuolė, salatis
- Paprastasis kūjagalvis, mažoji nėgė

- Didysis auksinukas
- Dvilapis purvuolis
- Keturdantė suktenė
- Kūdrinis pelėausis
- Pelkinė uolaskėlė
- Plačialapė klumpaitė
- Plikažiedis linlapis
- Purpurinis plokščiavabalis
- Raudonpilvė kūmutė
- Skiauterėtasis tritonas
- Smiltyninis gvazdikas
- Stačioji dirvuolė
- Žvilgančioji riestūnė
- Ūdra
- Vėjalandė šilagėlė
- Šarvuotoji skėtė
- Šiaurinis auksinukas
- Šneiderio kirmvabalis

* Keturių simbolių derinys (pavyzdžiui, 2330) nurodo Europos Bendrijos svarbos natūralių buveinių tipų kodus, nurodytus Lietuvos Respublikos aplinkos ministro 2001 m. balandžio 20 d. įsakyme Nr. 219 „Dėl Buveinių apsaugai svarbių teritorijų atrankos tvarkos aprašo patvirtinimo“.

Valstybinė saugomų teritorijų tarnyba prie Aplinkos ministerijos

Duomenys:
LR saugomų teritorijų valstybės kadastras© VSTT prie AM, 2020
ORT10LT©Nacionalinė žemės tarnyba prie ŽŪM, 2017-2019
Lietuvos koordinačių sistema LKS-94

0 305 610 1 220 m