Vietovių, atitinkančių gamtinių buveinių apsaugai svarbių teritorijų atrankos kriterijus, sąrašo, skirto pateikti Europos Komisijai, 322 priedas (15 lapas)

Metelių regioninis parkas (LTLAZ0010)

Plotas 17004,7 ha
Alytaus r., Lazdijų r. savivaldybės

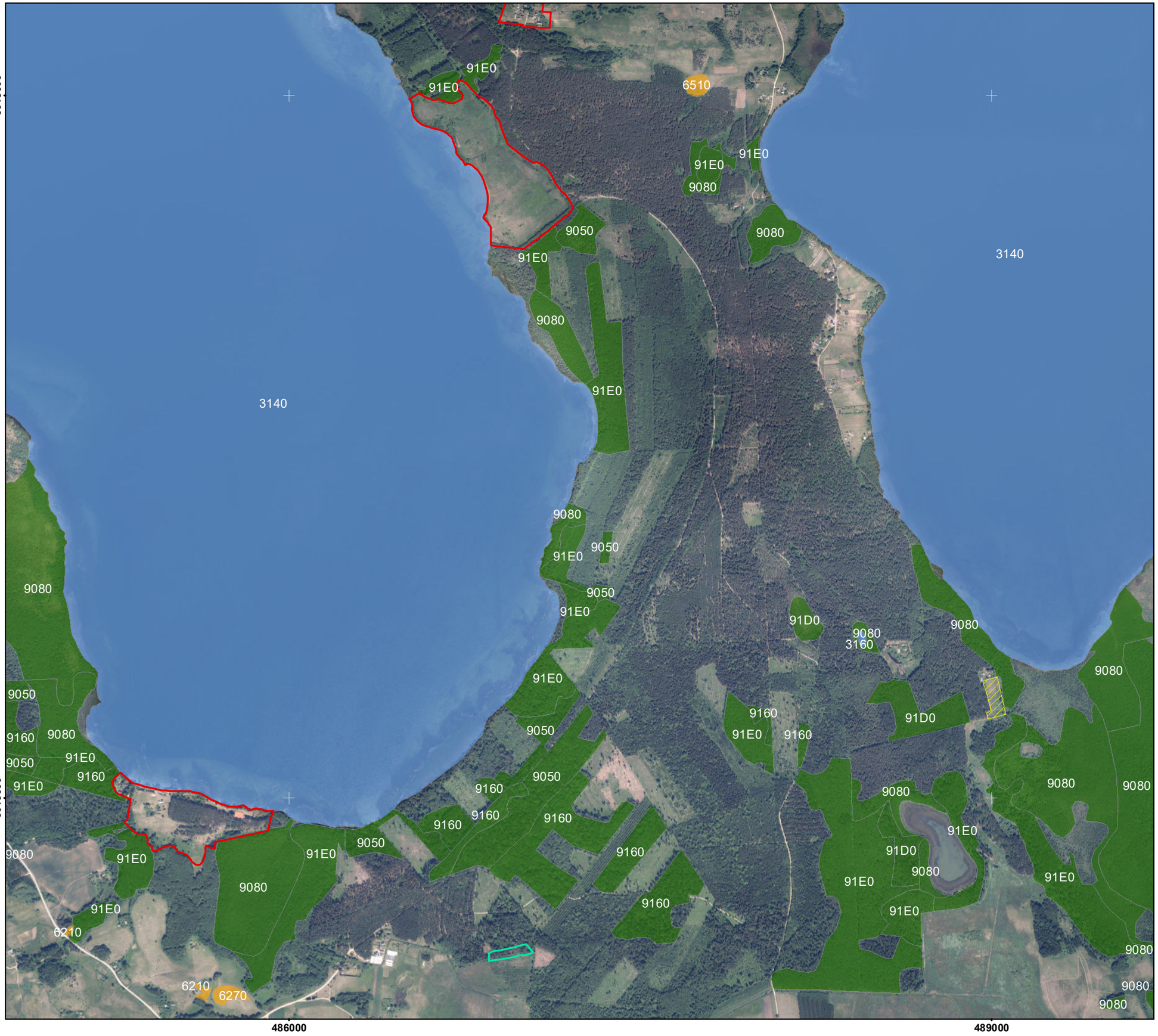

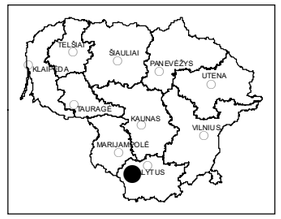

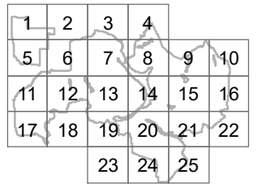

Sutartiniai ženklai

Vietovės riba

Buveinės vietovėje*

- Vandenų buveinės
- Pelkių buveinės
- Pievų buveinės
- Miškų buveinės

EB svarbos rūšys:

- Kūdrinis pelėausis
- Ūdra
- Plačialapė klumpaitė
- Plikažiedis linlapis
- Žvilgančioji riestūnė
- Balinis vėžlys
- Didysis auksinukas
- Mažoji suktenė
- Paprastasis kirtiklis
- Pūstoji suktenė
- Raudonpilvės kūmutės
- Skiauterėtasis tritonas
- Šarvuotoji skėtė

* Keturių simbolių derinys (pavyzdžiui, 2330) nurodo Europos Bendrijos svarbos natūralių buveinių tipų kodus, nurodytus Lietuvos Respublikos aplinkos ministro 2001 m. balandžio 20 d. įsakyme Nr. 219 „Dėl Buveinių apsaugai svarbių teritorijų atrankos tvarkos aprašo patvirtinimo“.

Valstybinė saugomų teritorijų tarnyba prie Aplinkos ministerijos

Duomenys:
LR saugomų teritorijų valstybės kadastras
© Valstybinė saugomų teritorijų tarnyba prie Aplinkos ministerijos, 2020
Lietuvos koordinačių sistema LKS-94

Kartografinis pagrindas:
ORT10LT©Nacionalinė žemės tarnyba prie Žemės ūkio ministerijos, 2018-2020

0 155 310 620 m