PATVIRTINTA
Valstybės įmonės Registrų centro direktoriaus
2018 m. gruodžio 27 d. įsakymu Nr. v-495

VALSTYBĖS ĮMONĖ REGISTRŲ CENTRAS

Vinco Kudirkos g. 18-3, 03105 Vilnius, tel. (8 5) 268 8202, faks. (8 5) 268 8311, el. p. info@registrucentras.lt.
Duomenys kaupiami ir saugomi Juridinių asmenų registre, kodas 124110246

SKUODO RAJONO SAVIVALDYBĖS TERITORIJOS NEKILNOJAMOJO TURTO MASINIO VERTINIMO ATASKAITA 2018-12-27 Nr. SVM-18

Vertinamas turtas ir jo adresas	Nekilnojamasis turtas, Skuodo rajono savivaldybė
Vertinimo data	2018-08-01
Ataskaitos surašymo data	2018-01-01–2018-12-03
Vertinimo atvejis	Įstatymų ir kitų teisės aktų nustatytais atvejais (privalomas turto arba verslo vertinimas)
Vertinimo tikslas	Vidutinės rinkos vertės nustatymas kitais teisės aktų nustatytais tikslais
Turtą įvertino ir ataskaitą parengė	Valstybės įmonė Registrų centras (įm. k. 124110246)
Turto vertintojai	Julijus Ukanis Jurgita Jagučanskienė

Mažeikiai, 2018

Ataskaitos lapų skaičius – 60, iš jų priedai – 2.

TURINYS

1. ĮVADAS 4

1.1. Masinio vertinimo samprata 4
1.2. Vertinimo atvejis ir panaudojimas 4
1.3. Vertinamas turtas, jo buvimo vieta 6
1.4. Užsakovas 6
1.5. Vertintojas 6
1.6. Vertinimo data 9
1.7. Ataskaitos surašymo data 9
1.8. Nekilnojamojo turto masinio vertinimo dokumentų derinimo, svarstymo ir tvirtinimo dokumentai 9

2. NEKILNOJAMOJO TURTO IR JO RINKOS SKUODO RAJONO SAVIVALDYBĖS TERITORIJOJE APIBŪDINIMAS 10

2.1. Geografinis apibūdinimas, administracinis padalijimas, demografiniai ir ekonominiai duomenys 10
2.1.1. Gyventojų skaičius 11
2.1.2. Gyventojų migracija 11
2.1.3. BVP ir vidutinė metinė infliacija 12
2.1.4. Įmonių skaičius 13
2.1.5. Nedarbo lygis 13
2.1.6. Investicijos 14
2.1.7. Statybos leidimai 15
2.2. Statinių statistiniai duomenys 16
2.3. Nekilnojamojo turto rinkos statistiniai duomenys 19

3. NEKILNOJAMOJO TURTO MASINIO VERTINIMO ATLIKIMAS 21

3.1. Vertinimo metodai ir jų taikymas vidutinei rinkos vertei nustatyti 21
3.2. Masiniam vertinimui panaudotos duomenų bazės ir programos 23
3.3. Vertinimo modelių sudarymo bendrosios taisyklės 24
3.4. Statistinių rodiklių apibūdinimas 26

4. VERTINIMO MODELIŲ SUDARYMAS VERTINANT LYGINAMUOJU METODU 28

4.1. Vertinimo modelių sudarymas taikant lyginamąjį metodą 28
4.2. Pradinių rinkos duomenų statistiniai rodikliai 28
4.3. Laiko pataisa 29
4.4. Vietos įtakos įvertinimas 30
4.4.1. Verčių zonų žemėlapio sudarymas 30
4.4.2. Trumpas zonų suskirstymo praktinis paaiškinimas 31
4.5. Statybos ir rekonstrukcijos metų įtaka 32
4.6. Rinkos modeliavimas 32
4.7. Ekspertinis vertinimas 33
4.8. Modelių, sudarytų lyginamuoju metodu, patikra 33

5. VERTINIMO MODELIŲ SUDARYMAS VERTINANT PAJAMŲ METODU 35

5.1. Vertinimo modelių sudarymas taikant pajamų metodą 35
5.2. Pagalbinio modelio, nustatančio vidutinę nuomos vertę, sudarymas 36
5.2.1. Skuodo rajono savivaldybės nuomos duomenų statistiniai rodikliai 36
5.2.2. Rinkos duomenų patikra 37
5.2.3. Pagalbinio modelio, nustatančio vidutinę nuomos vertę, specifikacija 37
5.2.4. Pagalbinio modelio, nustatančio vidutinę nuomos vertę, patikra 38
5.3. Vertinamo nekilnojamojo turto grynųjų pajamų nustatymas 39
5.4. Kapitalizavimo normos nustatymas 40
5.5. Žemės vertės įtakos koeficientas 42

6. NEKILNOJAMOJO TURTO VERČIŲ SUVESTINĖ 44

7. NEKILNOJAMOJO TURTO VIDUTINĖS RINKOS VERTĖS APSKAIČIAVIMAS 46

7.1. NEKILNOJAMOJO TURTO VIDUTINEI RINKOS VERTEI APSKAIČIUOTI BŪTINI DUOMENYS 46
7.2. NEKILNOJAMOJO TURTO VIDUTINĖS RINKOS VERTĖS, NUSTATYTOS LYGINAMUOJU METODU, APSKAIČIAVIMAS 47
7.2.1. NEKILNOJAMOJO TURTO VIDUTINĖS RINKOS VERTĖS, NUSTATYTOS LYGINAMUOJU METODU, APSKAIČIAVIMO VEIKSMŲ EILIŠKUMAS 47
7.2.2. NEKILNOJAMOJO TURTO VIDUTINĖS RINKOS VERTĖS, NUSTATYTOS LYGINAMUOJU METODU, APSKAIČIAVIMO PAVYZDYS 48
7.3. NEKILNOJAMOJO TURTO VIDUTINĖS RINKOS VERTĖS, NUSTATYTOS PAJAMŲ METODU, APSKAIČIAVIMAS 50
7.3.1. NEKILNOJAMOJO TURTO VIDUTINĖS RINKOS VERTĖS, NUSTATYTOS PAJAMŲ METODU, APSKAIČIAVIMO VEIKSMŲ EILIŠKUMAS 50
7.3.2. NEKILNOJAMOJO TURTO VIDUTINĖS RINKOS VERTĖS, NUSTATYTOS PAJAMŲ METODU, APSKAIČIAVIMO PAVYZDYS 51
7.4. APSKAIČIUOTOS VIDUTINĖS RINKOS VERTĖS APVALINIMO TVARKA 54

8. BAIGIAMOSIOS NUOSTATOS 55

9. LITERATŪROS SĄRAŠAS 56

10. PRIEDAI 58

1. NEKILNOJAMOJO TURTO MASINIO VERTINIMO DOKUMENTŲ VIEŠO SVARSTYMO SU VISUOMENE ATASKAITA 59
2. NEKILNOJAMOJO TURTO MASINIO VERTINIMO DOKUMENTŲ DERINIMO SU SAVIVALDYBE ATASKAITA 60

1. ĮVADAS

1.1. Masinio vertinimo samprata

Nekilnojamojo turto masinis vertinimas – nekilnojamojo turto vertinimo būdas, kai per nustatytą laiką, taikant bendrą metodologiją ir automatizuotas Nekilnojamojo turto registro ir rinkos duomenų bazėse sukauptų duomenų analizės ir vertinimo technologijas, yra įvertinama panašių nekilnojamojo turto objektų grupė. Atlikus nekilnojamojo turto masinį vertinimą, parengiama bendra tam tikroje teritorijoje esančio nekilnojamojo turto vertinimo ataskaita, o kiekvieno nekilnojamojo turto vieneto ataskaita nerengiama (Lietuvos Respublikos nekilnojamojo turto mokesčio įstatymo 2 str. 9 d.). Masinis vertinimas, kurio rezultatas – vertės apskaičiavimo modelis (formulė), imituojantis paklausos ir pasiūlos faktorių veikimą didelėje teritorijoje, leidžia per santykinai trumpą laiką, vienodais principais, taikant unifikuotas ir kompiuterizuotas statistinės analizės bei vertinimo procedūras, įvertinti didelį kiekį turto objektų. Dėl šių savybių, taip pat nedidelių kaštų ir atitikties bendriesiems socialinio teisingumo, skaidrumo bei gero administravimo principams, toks vertinimo būdas taikomas mokesčiams ir kitoms valstybės reikmėms.

Nekilnojamojo turto masinį vertinimą, nustatant nekilnojamojo turto (statinių) mokestines vertes ir vidutines rinkos vertes, valstybės įmonė Registrų centras (toliau – Registrų centras) atlieka vykdydama teisės aktais pavestas ir reglamentuotas viešojo administravimo funkcijas. Registrų centras nustatė statinių vidutines rinkos vertes, taip pat naujai įregistruotų statinių mokestines vertes masinio vertinimo būdu ir parengė statinių masinio vertinimo dokumentus, įgyvendindamas Lietuvos Respublikos teisingumo ministro 2017 m. gruodžio 22 d. įsakymu Nr. 1R-332 „Dėl Lietuvos Respublikos teisingumo ministro valdymo sričių 2018–2020 metų strateginio veiklos plano patvirtinimo“ patvirtinto Lietuvos Respublikos teisingumo ministro valdymo sričių 2018–2020 metų strateginio veiklos plano programos „Paslaugos gyventojams ir verslui“ priemonę „Masinio vertinimo būdu įvertinti žemės sklypus ir statinius, įregistruotus Nekilnojamojo turto registro duomenų bazėje, siekiant surinkti mokesčius, taip pat kitiems teisės aktų nustatytiems tikslams“ (kodas 03-01-02).

Nekilnojamojo turto masinis vertinimas atliekamas vadovaujantis Lietuvos Respublikos nekilnojamojo turto mokesčio įstatymu, Lietuvos Respublikos turto ir verslo vertinimo pagrindų įstatymu, Lietuvos Respublikos nekilnojamojo turto kadastro įstatymu, Nekilnojamojo turto vertinimo taisyklėmis, patvirtintomis Lietuvos Respublikos Vyriausybės 2005 m. rugsėjo 29 d. nutarimu Nr. 1049 „Dėl Nekilnojamojo turto vertinimo taisyklių patvirtinimo“ (toliau – Nekilnojamojo turto vertinimo taisyklės), Lietuvos Respublikos nekilnojamojo turto kadastro nuostatais, patvirtintais Lietuvos Respublikos Vyriausybės 2002 m. balandžio 15 d. nutarimu Nr. 534 „Dėl Lietuvos Respublikos nekilnojamojo turto kadastro nuostatų patvirtinimo“, (toliau – Nekilnojamojo turto kadastro nuostatai), Turto ir verslo vertinimo metodika, patvirtinta Lietuvos Respublikos finansų ministro 2012 m. balandžio 27 d. įsakymu Nr. 1K-159 „Dėl Turto ir verslo vertinimo metodikos patvirtinimo“ (toliau – Turto ir verslo vertinimo metodika), ir kitais teisės aktais.

Nekilnojamojo turto masinio vertinimo ataskaitoje vartojamos sąvokos apibrėžtos Lietuvos Respublikos nekilnojamojo turto mokesčio įstatyme, Nekilnojamojo turto vertinimo taisyklėse ir kituose anksčiau nurodytuose teisės aktuose.

1.2. Vertinimo atvejis ir panaudojimas

Nekilnojamojo turto masinis vertinimas pagal Turto ir verslo vertinimo pagrindų įstatymo 4 straipsnį atliekamas įstatymų ir kitų teisės aktų nustatytu atveju (privalomas turto vertinimas).

Nekilnojamojo turto (statinių) masinis vertinimas, skirtas nekilnojamojo turto mokestinėms vertėms nustatyti, atliekamas ne rečiau kaip kas 5 metus:

1. 2005 m. atlikto masinio vertinimo dokumentai ir pagal juos nustatytos mokestinės vertės galiojo nuo 2006 m. sausio 1 d. penkerius metus (2006, 2007, 2008, 2009, 2010 m.);

2. 2010 m. atlikto masinio vertinimo dokumentai ir pagal juos nustatytos mokestinės vertės galiojo nuo 2011 m. sausio 1 d. penkerius metus (2011, 2012, 2013, 2014, 2015 m.);

3. 2015 m. atlikto masinio vertinimo dokumentai ir pagal juos nustatytos mokestinės vertės galioja nuo 2016 m. sausio 1 d. iki tol, kol Nekilnojamojo turto mokesčio įstatymo ir Lietuvos Respublikos Vyriausybės nustatyta tvarka yra patvirtinamos naujos mokestinės vertės.

Kitoms valstybės reikmėms nekilnojamojo turto (statinių) masinis vertinimas nuo 2005 m. atliekamas kasmet. Šis, keturioliktasis, nekilnojamojo turto masinis vertinimas yra skirtas nekilnojamojo turto, įregistruoto Nekilnojamojo turto registre, vidutinėms rinkos vertėms nustatyti, kurios naudojamos kitiems teisės aktų numatytiems tikslams:

1. nuompinigiams už valstybės ilgalaikio materialiojo turto nuomą skaičiuoti;

2. savivaldybių sprendimams dėl socialinės paramos ir valstybės garantuojamos teisinės pagalbos suteikimo priimti;

3. paveldimo turto mokesčiams apskaičiuoti, turto dovanojimo atvejais mokesčiams apskaičiuoti;

4. notaro paslaugų įkainiams už turto perleidimo sandorių tvirtinimą apskaičiuoti, turto deklaravimui, turto registravimo Nekilnojamojo turto registre įkainiams apskaičiuoti ir kitais atvejais.

Nekilnojamojo turto masinio vertinimo dokumentai naudojami Lietuvos Respublikos nekilnojamojo turto mokesčio įstatymo, Lietuvos Respublikos nekilnojamojo turto kadastro įstatymo, Lietuvos Respublikos nekilnojamojo turto registro įstatymo, Lietuvos Respublikos piniginės socialinės paramos nepasiturintiems gyventojams įstatymo, Lietuvos Respublikos socialinių paslaugų įstatymo, Lietuvos Respublikos valstybės garantuojamos teisinės pagalbos įstatymo, Lietuvos Respublikos gyventojų turto deklaravimo įstatymo, Lietuvos Respublikos paveldimo turto mokesčio įstatymo, Nekilnojamojo turto kadastro nuostatų, Nekilnojamojo turto registro nuostatų, patvirtintų Lietuvos Respublikos Vyriausybės 2014 m. balandžio 23 d. nutarimu Nr. 379 „Dėl Nekilnojamojo turto registro nuostatų patvirtinimo“, (toliau – Nekilnojamojo turto registro nuostatai), Nekilnojamojo turto vertinimo taisyklių, Nepasiturinčių gyventojų, kurie kreipėsi dėl piniginės socialinės paramos, turto vertės nustatymo metodikos, patvirtintos Lietuvos Respublikos socialinės apsaugos ir darbo ministro ir Lietuvos Respublikos finansų ministro 2009 m. birželio 2 d. įsakymu Nr. A1-369/1K-174 „Dėl Nepasiturinčių gyventojų, kurie kreipėsi dėl piniginės socialinės paramos, turto vertės nustatymo metodikos patvirtinimo“, Atlyginimo už nekilnojamųjų daiktų, daiktinių teisių į juos, šių teisių suvaržymų ir su nekilnojamaisiais daiktais susijusių juridinių faktų, įmonių perleidimo ir nuomos sutarčių įregistravimą / išregistravimą ir naudojimąsi Nekilnojamojo turto registro duomenimis dydžių sąrašo, patvirtinto Lietuvos Respublikos Vyriausybės 2014 m. balandžio 23 d. nutarimu Nr. 365 „Dėl Atlyginimo už nekilnojamųjų daiktų, daiktinių teisių į juos, šių teisių suvaržymų ir su nekilnojamaisiais daiktais susijusių juridinių faktų, įmonių perleidimo ir nuomos sutarčių įregistravimą / išregistravimą ir naudojimąsi Nekilnojamojo turto registro duomenimis dydžių sąrašo patvirtinimo“, Paveldimo turto apmokestinamosios vertės apskaičiavimo taisyklių, patvirtintų Lietuvos Respublikos Vyriausybės 2003 m. sausio 13 d. nutarimu Nr. 24 „Dėl Paveldimo turto apmokestinamosios vertės apskaičiavimo taisyklių patvirtinimo“, Nuompinigių už valstybės ilgalaikio ir trumpalaikio materialiojo turto nuomą skaičiavimo taisyklių, patvirtintų Lietuvos Respublikos finansų ministro 2014 m. rugsėjo 30 d. įsakymu Nr. 1K-306 „Dėl Nuompinigių už valstybės ilgalaikio ir trumpalaikio materialiojo turto nuomą skaičiavimo taisyklių patvirtinimo“, Savivaldybės būsto, socialinio būsto nuomos mokesčių ir būsto nuomos ar išperkamosios būsto nuomos mokesčių dalies kompensacijos dydžio apskaičiavimo metodikos, patvirtintos Lietuvos Respublikos Vyriausybės 2001 m. balandžio 25 d. nutarimu Nr. 472 „Dėl Savivaldybės būsto, socialinio būsto nuomos mokesčių ir būsto nuomos ar išperkamosios būsto nuomos mokesčių dalies kompensacijos dydžio apskaičiavimo metodikos ir bazinio būsto nuomos ar išperkamosios būsto nuomos mokesčių dalies kompensacijos dydžio perskaičiavimo koeficiento patvirtinimo“, Valstybės ilgalaikio materialiojo turto viešojo nuomos konkurso ir nuomos ne konkurso būdu organizavimo tvarkos aprašo, patvirtinto Lietuvos Respublikos Vyriausybės 2001 m. gruodžio 14 d. nutarimu Nr. 1524 „Dėl Valstybės ilgalaikio materialiojo turto nuomos“, Notarų imamo atlyginimo už notarinių veiksmų atlikimą, sandorių projektų parengimą, konsultacijas ir technines paslaugas

laikinųjų dydžių, patvirtintų Lietuvos Respublikos teisingumo ministro 1996 m. rugsėjo 12 d. įsakymu Nr. 57 „Dėl Notarų imamo atlyginimo už notarinių veiksmų atlikimą, sandorių projektų parengimą, konsultacijas ir technines paslaugas laikinųjų dydžių patvirtinimo“ numatytais atvejais.

1.3. Vertinamas turtas, jo buvimo vieta

Skuodo rajono savivaldybės teritorijos nekilnojamasis turtas, įregistruotas Nekilnojamojo turto registre.

1.4. Užsakovas

Vertinimas atliktas įgyvendinant teisės aktų pavestas funkcijas.

1.5. Vertintojas

Vertintojas – valstybės įmonė Registrų centras, kodas 124110246, Vinco Kudirkos g. 18-3, LT-03105 Vilnius, tel. (8 5) 268 8202, faks. (8 5) 268 8311, el. p. info@registrucentras.lt. Duomenys kaupiami ir saugomi Juridinių asmenų registre, kodas 124110246.

Turto vertinimo priežiūros tarnybos direktoriaus 2012 m. liepos 31 d. įsakymu Nr. B1-38 „Dėl turto arba verslo vertinimo įmonių įrašymo į Išorės turto arba verslo vertinimo veikla turinčių teisę verstis asmenų sąrašą“ – Registrų centras įrašytas į Išorės turto arba verslo vertinimo veikla turinčių teisę verstis asmenų sąrašą. Įmonės turto ir verslo vertintojų profesinė veikla bei turto arba verslo vertinimo įmonės ir nepriklausomo turto arba verslo vertintojo profesinė veikla apdraustos AAS „BTA Baltic Insurance Company“ filiale Lietuvoje: Turto ir verslo vertintojų profesinės atsakomybės draudimo liudijimas / polisas Nr. PCAD 049326/VPS-16 galioja nuo 2018 m. vasario 17 d. iki 2019 m. vasario 16 d., Turto arba verslo vertinimo įmonės ir nepriklausomo turto arba verslo vertintojo civilinės atsakomybės privalomasis draudimo liudijimas / polisas Nr. PCAD 049323/VPS-17 galioja nuo 2018 m. vasario 17 d. iki 2019 m. vasario 16 d.

Turto vertinimą atliko ir ataskaitą parengė Registrų centro turto vertintojai:

Julijus Ukanis, Nekilnojamojo turto vertinimo departamento Vertinimo valstybės reikmėms skyriaus vyresnysis vertintojas, nekilnojamojo turto vertintoja (kvalifikacijos pažymėjimas Nr. A 000191);

Jurgita Jagučanskienė, Nekilnojamojo turto vertinimo departamento Vertinimo valstybės reikmėms skyriaus vyresnioji vertintoja, nekilnojamojo turto vertintojo asistentė (kvalifikacijos pažymėjimas Nr. A 001853).

Nekilnojamojo turto masinio vertinimo darbus organizavo ir kontrolę vykdė šie Registrų centro darbuotojai:

Kazys Maksvytis, l. e. direktoriaus pavaduotojo teisių registrams pareigas (nuo 2018-08-28);

Arvydas Bagdonavičius, direktoriaus pavaduotojas turto vertinimui (iki 2018-08-22), nekilnojamojo turto vertintojas (kvalifikacijos pažymėjimas Nr. A 000501);

Lina Kanišauskienė, Nekilnojamojo turto vertinimo departamento viršininko pavaduotoja-Rinkos tyrimų ir duomenų analizės skyriaus vedėja, nekilnojamojo turto vertintoja (kvalifikacijos pažymėjimas Nr. A 000509);

Asta Paškevičienė, Nekilnojamojo turto vertinimo departamento Vertinimo valstybės reikmėms skyriaus vedėja, nekilnojamojo turto vertintojo asistentė (kvalifikacijos pažymėjimas Nr. A 001076);

Lidija Zavtrakova, Nekilnojamojo turto vertinimo departamento Vertinimo valstybės reikmėms skyriaus inžinierė programuotoja (iki 2018-09-28);

Antanas Tumelionis, Nekilnojamojo turto vertinimo departamento Vertinimo valstybės reikmėms skyriaus vyriausiasis specialistas žemės vertinimui, nekilnojamojo turto vertintojas (kvalifikacijos pažymėjimas Nr. A 000149);

Daiwa Wolyniec, Nekilnojamojo turto vertinimo departamento Vertinimo valstybės reikmėms skyriaus vyriausioji specialistė duomenų analizei;

Mariana Makovskė, Nekilnojamojo turto vertinimo departamento Vertinimo valstybės reikmėms skyriaus vyriausioji specialistė statinių vertinimui, nekilnojamojo turto vertintoja (kvalifikacijos pažymėjimas Nr. 000156);

Dovilė Gaubaitė, Nekilnojamojo turto vertinimo departamento Vertinimo valstybės reikmėms skyriaus vyriausioji specialistė-juriskonsultė.

Nekilnojamojo turto masinis vertinimas atliktas bendradarbiaujant su Lietuvos Respublikos finansų ministerijos, Valstybinės mokesčių inspekcijos prie Lietuvos Respublikos finansų ministerijos, Nacionalinės žemės tarnybos prie Žemės ūkio ministerijos, savivaldybių specialistais, nekilnojamojo turto vertinimo įmonių, užsienio šalių masinio vertinimo ekspertais, Geografinių informacinių sistemų (GIS), programavimo, statistinės analizės specialistais.

Atliekant nekilnojamojo turto masinį vertinimą, panaudota Registrų centro atliktų ankstesnių metų vertinimų patirtis. Informacija apie patvirtintas masinio vertinimo ataskaitas pateikiama 1.1 lentelėje.

1.1 lentelė. Registrų centro atliktų nekilnojamojo turto masinių vertinimų ataskaitų sąrašas

Eil. Nr.	Masinio vertinimo ataskaita	Nekilnojamojo turto masinio vertinimo dokumentų patvirtinimas	Vertinimo data	Įsigaliojo nuo
1.	Skuodo r. savivaldybės teritorijos nekilnojamojo turto masinio vertinimo ataskaita	Lietuvos Respublikos finansų ministro 2005 m. gruodžio 29 d. įsakymas Nr. 1K-402 „Dėl Lietuvos Respublikos savivaldybių teritorijų ir Lietuvos Respublikos teritorijos nekilnojamojo turto vertinimo masiniu būdų dokumentų tvirtinimo“	2005-06-01	2006-01-01
2.	Skuodo r. savivaldybės teritorijos nekilnojamojo turto masinio vertinimo ataskaita	Valstybės įmonės Registrų centro direktoriaus 2007 m. sausio 23 d. įsakymas Nr. v-12 „Dėl Lietuvos Respublikos savivaldybių teritorijų ir Lietuvos Respublikos teritorijos nekilnojamojo turto vertinimo masiniu būdu rezultatų tvirtinimo“	2006-06-01	2007-02-01
3.	Skuodo r. savivaldybės teritorijos nekilnojamojo turto masinio vertinimo ataskaita	Valstybės įmonės Registrų centro direktoriaus 2008 m. sausio 16 d. įsakymas Nr. v-12 „Dėl Lietuvos Respublikos savivaldybių teritorijų ir Lietuvos Respublikos teritorijos nekilnojamojo turto vertinimo masiniu būdu rezultatų tvirtinimo“	2007-06-01	2008-05-01
4.	Skuodo r. savivaldybės teritorijos nekilnojamojo turto masinio vertinimo ataskaita	Valstybės įmonės Registrų centro direktoriaus 2009 m. sausio 12 d. įsakymas Nr. v-7 „Dėl Lietuvos Respublikos savivaldybių teritorijų ir Lietuvos Respublikos teritorijos nekilnojamojo turto vertinimo masiniu būdu rezultatų tvirtinimo“	2008-06-01	2009-02-01
5.	Skuodo r. savivaldybės teritorijos nekilnojamojo turto masinio vertinimo ataskaita	Valstybės įmonės Registrų centro direktoriaus 2009 m. gruodžio 21 d. įsakymas Nr. v-282 „Dėl Lietuvos Respublikos teritorijos ir savivaldybių teritorijų nekilnojamojo turto masinio vertinimo 2009 metų dokumentų tvirtinimo“	2009-06-01	2010-01-01

Eil. Nr.	Masinio vertinimo ataskaita	Nekilnojamojo turto masinio vertinimo dokumentų patvirtinimas	Vertinimo data	Įsigaliojo nuo
6.	Skuodo r. savivaldybės teritorijos nekilnojamojo turto masinio vertinimo ataskaita	Lietuvos Respublikos finansų ministro 2010 m. gruodžio 22 d. įsakymas Nr. 1K-402 „Dėl Lietuvos Respublikos savivaldybių teritorijų ir Lietuvos Respublikos teritorijos nekilnojamojo turto vertinimo masiniu būdu dokumentų tvirtinimo“	2010-08-01	2011-01-01
7.	Skuodo r. savivaldybės teritorijos nekilnojamojo turto masinio vertinimo ataskaita	Valstybės įmonės Registrų centro direktoriaus 2011 m. gruodžio 19 d. įsakymas Nr. v-258 „Dėl nekilnojamojo turto masinio vertinimo 2011 metų duomenų ir vietovės pataisos koeficientų pagal turto paskirtį ir vietovę tvirtinimo nuo 2012 m. sausio 1 d.“	2011-08-01	2012-01-01
8.	Skuodo r. savivaldybės teritorijos nekilnojamojo turto masinio vertinimo ataskaita	Valstybės įmonės Registrų centro direktoriaus 2012 m. gruodžio 18 d. įsakymas Nr. v-357 „Dėl nekilnojamojo turto masinio vertinimo 2012 metų duomenų ir vietovės pataisos koeficientų pagal turto paskirtį ir vietovę tvirtinimo nuo 2013 m. sausio 1 d.“	2012-08-01	2013-01-01
9.	Skuodo r. savivaldybės teritorijos nekilnojamojo turto masinio vertinimo ataskaita	Valstybės įmonės Registrų centro direktoriaus 2013 m. gruodžio 18 d. įsakymas Nr. v-292 „Dėl nekilnojamojo turto masinio vertinimo 2013 metų duomenų ir vietovės pataisos koeficientų pagal turto paskirtį ir vietovę tvirtinimo nuo 2014 m. sausio 1 d.“	2013-08-01	2014-01-01
10.	Skuodo r. savivaldybės teritorijos nekilnojamojo turto masinio vertinimo ataskaita	Valstybės įmonės Registrų centro direktoriaus 2014 m. gruodžio 10 d. įsakymas Nr. v-285 „Dėl nekilnojamojo turto masinio vertinimo 2014 metų duomenų ir vietovės pataisos koeficientų pagal turto paskirtį ir vietovę tvirtinimo nuo 2015 metų sausio 1 d.“	2014-08-01	2015-01-01
11.	Skuodo r. savivaldybės teritorijos nekilnojamojo turto masinio vertinimo ataskaita	Lietuvos Respublikos finansų ministro 2015 m. gruodžio 21 d. įsakymas Nr. 1K-374 „Dėl Lietuvos Respublikos savivaldybių teritorijų ir Lietuvos Respublikos teritorijos nekilnojamojo turto vertinimo masiniu būdu dokumentų tvirtinimo“	2015-08-01	2016-01-01
12.	Skuodo r. savivaldybės teritorijos nekilnojamojo turto masinio vertinimo ataskaita	Valstybės įmonės Registrų centro direktoriaus 2016 m. gruodžio 20 d. įsakymas Nr. v-389 „Dėl nekilnojamojo turto masinio vertinimo 2016 metų duomenų ir vietovės pataisos koeficientų pagal turto paskirtį ir vietovę tvirtinimo nuo 2017 m. sausio 1 d.“	2016-08-01	2017-01-01

Eil. Nr.	Masinio vertinimo ataskaita	Nekilnojamojo turto masinio vertinimo dokumentų patvirtinimas	Vertinimo data	Įsigaliojo nuo
13.	Skuodo r. savivaldybės teritorijos nekilnojamojo turto masinio vertinimo ataskaita	Valstybės įmonės Registrų centro direktoriaus 2017 m. gruodžio 14 d. įsakymas Nr. v-334 „Dėl nekilnojamojo turto masinio vertinimo 2017 metų duomenų ir vietovės pataisos koeficientų pagal turto paskirtį ir vietovę tvirtinimo nuo 2018 m. sausio 1 d.“	2017-08-01	2018-01-01

Taip pat naudoti Tarptautinės vertintojų mokesčiams asociacijos (angl. *International Association of Assessing Officers, IAAO*) leidžiami masinio vertinimo standartai, kitų tarptautinių organizacijų ir užsienio šalių, turinčių nekilnojamojo turto masinio vertinimo tradicijas, patirtis, ekspertų konsultacijos bei metodinė literatūra.

Atliekant nekilnojamojo turto masinį vertinimą, naudota šių užsienio šalių konsultantų metodinė medžiaga:

Richard R. Almy, masinio vertinimo ekspertas, JAV;
John Charman, turto vertinimo ekspertas, Didžioji Britanija;
Robert J. Gloudemans, masinio vertinimo ekspertas, JAV;
Jane H. Malme, Linkolno žemės politikos instituto mokslinė bendradarbė, JAV;
Knut Mattsson, nekilnojamojo turto masinio vertinimo ekspertas, Švedija;
Anders Muller, nekilnojamojo turto mokesčių ekspertas, Danija;
Jussi Palmu, nekilnojamojo turto masinio vertinimo ekspertas, Suomija;
Aivar Tomson, nekilnojamojo turto masinio vertinimo ekspertas, Estija;
Joan Youngman, Linkolno žemės politikos instituto mokslinė bendradarbė, JAV;
Richard D. Ward, nekilnojamojo turto kompiuterizuoto masinio vertinimo konsultantas, JAV.

1.6. Vertinimo data

2018 m. rugpjūčio 1 d.

1.7. Ataskaitos surašymo data

2018 m. sausio 1 d.–2018 m. gruodžio 3 d.

1.8. Nekilnojamojo turto masinio vertinimo dokumentų derinimo, svarstymo ir tvirtinimo dokumentai

Vadovaujantis Nekilnojamojo turto vertinimo taisyklių 34.2 papunkčiu, nekilnojamojo turto masinio vertinimo dokumentų derinimo ir svarstymo dokumentai – Viešo svarstymo su visuomene ataskaita ir Dokumentų derinimo su savivaldybe ataskaita – pateikti ataskaitos prieduose, nekilnojamojo turto masinio vertinimo dokumentų tvirtinimo dokumentas – Registrų centro direktoriaus įsakymas – pateiktas atskiru dokumentu interneto puslapyje http://www.registrucentras.lt/ntr/vertinimas/masinis/masvert.php, paieškos lauke – Masinio vertinimo dokumentų paieška, pasirinkus atitinkamą savivaldybę.

2. NEKILNOJAMOJO TURTO IR JO RINKOS SKUODO RAJONO SAVIVALDYBĖS TERITORIJOJE APIBŪDINIMAS

2.1. Geografinis apibūdinimas, administracinis padalijimas, demografiniai ir ekonominiai duomenys

Pagal Lietuvos Respublikos teritorijos administracinių vienetų ir jų ribų įstatymą, Lietuvos Respublikos teritorijos administraciniai vienetai yra apskritys ir savivaldybės. Šiuo metu Lietuvos Respublikos teritorija suskirstyta į 10 apskričių ir 60 savivaldybių.

Lietuvos Respublikos teritorijoje yra šios apskritys: Alytaus (centras – Alytaus miestas); Kauno (centras – Kauno miestas); Klaipėdos (centras – Klaipėdos miestas); Marijampolės (centras – Marijampolės miestas); Panevėžio (centras – Panevėžio miestas); Šiaulių (centras – Šiaulių miestas); Tauragės (centras – Tauragės miestas); Telšių (centras – Telšių miestas); Utenos (centras – Utenos miestas); Vilniaus (centras – Vilniaus miestas).

2.1 pav. Lietuvos Respublikos teritorijos administracinis suskirstymas[1]

Skuodo rajono savivaldybė yra šiaurės vakarinėje Lietuvos Respublikos dalyje. 2.1 pav. Skuodo rajono savivaldybės teritorija pažymėta balta spalva. Skuodo rajono savivaldybė šiaurės vakarinėje dalyje ribojasi su Latvijos Respublika, rytuose – su Mažeikių, pietuose – su Plungės, pietvakariuose – su Kretingos rajonų savivaldybėmis. Savivaldybės teritorija yra Bartuvos – Luobos ir jos intakų – baseinuose. Savivaldybėje yra vienas miestas – Skuodas, keturi miesteliai – Barstyčiai, Ylakiai, Lenkimai ir Mosėdis. Skuodo savivaldybės centras – Skuodo miestas. Atstumas nuo Skuodo m. iki Vilniaus m. – 360 km, iki Kauno m. – 260 km, iki Klaipėdos m. – 70 km, iki Lenkijos sienos – 330 km, iki Kaliningrado srities (Rusija) – 140 km, iki Baltarusijos sienos – 350 km, iki Latvijos sienos – 3 km. Per rajoną teka Bartuvos – Luobos upės su savo intakais, yra 6 ežerai. Miškingumas yra 16,7 procentų. [2]

Skuodo savivaldybės teritorijos plotas 911 km^2, t. y. 17,49 proc. Klaipėdos apskrities teritorijos.

---

[1] Lietuvos statistikos departamentas. Teritorijos administracinis suskirstymas. *Oficialiosios statistikos portalas* [interaktyvus] [žiūrėta 2018-06-04]. Prieiga per internetą: http://osp.stat.gov.lt.

[2] Skuodo rajono savivaldybės internetinis puslapis [interaktyvus] [žiūrėta 2018-06-04]. Prieiga per internetą: http://www.skuodas.lt/.

2.1.1. Gyventojų skaičius

Lietuvos statistikos departamento duomenimis[3], 2018 m. sausio 1 d. Lietuvoje gyveno 2 808 901 nuolatinis gyventojas. Nuo 2014-01-01 nuolatinių gyventojų skaičius Lietuvoje sumažėjo 134 571 gyventoju. Per 2017 metus gyventojų skaičius sumažėjo 39 003 gyventojais – tai 4,06 proc. mažiau nei per 2016 metus, kai šalis neteko 40 654 gyventojų. Kaip ir ankstesniais metais, 2017 metais pagrindinė gyventojų skaičiaus mažėjimo priežastis – emigracija. Neigiama neto tarptautinė migracija (27 557 žmonėmis daugiau emigravo negu imigravo) sudarė 70,65 proc. bendro nuolatinių gyventojų skaičiaus mažėjimo, neigiama natūrali gyventojų kaita (mirė 11 446 žmonių daugiau negu gimė kūdikių) – 29,35 proc.

Lietuvos statistikos departamento duomenimis, 2018 m. pradžioje 67,10 proc. gyventojų gyveno miestuose, 32,90 proc. – kaime. Darbingo amžiaus gyventojų skaičius 2018 m. pradžioje sudarė 1 731 456 arba 61,64 proc. visų Lietuvos gyventojų. 2018 m. pradžioje gyventojų tankis šalyje buvo 43 žmonės viename kvadratiniame kilometre. Tankiausiai apgyvendinta yra Vilniaus (82,8 žmonės viename kvadratiniame kilometre) apskritis, mažiausiai – Utenos (18,0).

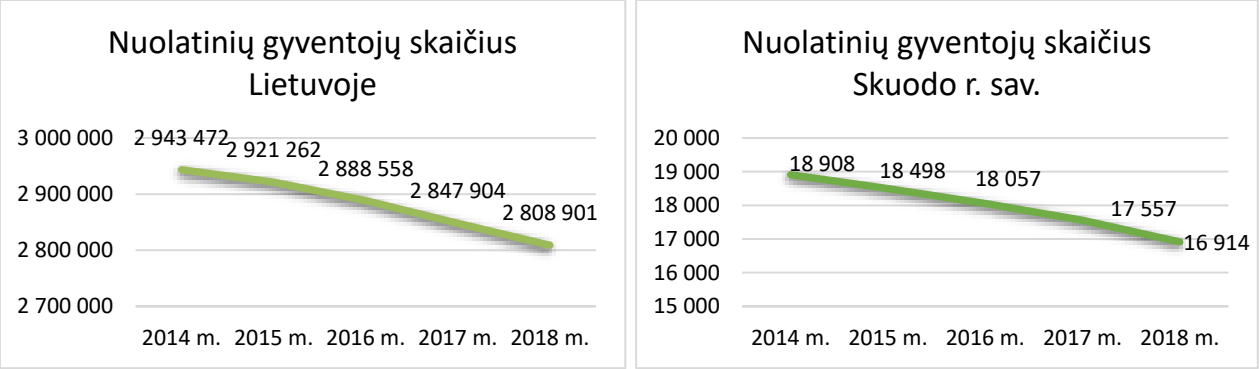

2.2 pav. Nuolatinių gyventojų skaičius metų pradžioje[4]

Lietuvos statistikos departamento duomenimis, Skuodo rajono savivaldybėje 2018 metų pradžioje gyveno 16 914 gyventojų, tai yra 643 gyventojais (3,66 proc.) mažiau nei 2017 m. Savivaldybėje, kaip ir visoje Lietuvos teritorijoje, stebima gyventojų skaičiaus mažėjimo tendencija. Nuo 2014 metų pradžios iki 2018 metų pradžios nuolatinių gyventojų skaičius Skuodo rajono savivaldybėje sumažėjo 1 994 gyventojais (10,55 proc.). 2018 m. pradžioje iš visų savivaldybės gyventojų kaimiškoje savivaldybės dalyje gyveno 11 497 gyventojai (67,97 proc.), mieste – tik 5 417 (32,03 proc.).

2.1.2. Gyventojų migracija

Lietuvos statistikos departamento duomenimis[5], 2017 metais iš šalies emigravo 47 925 gyventojai, t. y. 4,8 proc. mažiau nei 2016 metais, imigravo – 20 368 asmenys, t. y. 1,0 proc. daugiau nei prieš metus. Iš viso dėl emigracijos per penkerius metus (2013–2017) Lietuva neteko 109 265 nuolatinių gyventojų.

---

[3]Lietuvos statistikos departamentas. *Oficialiosios statistikos portalas* [interaktyvus] [žiūrėta 2018-06-04]. Prieiga per internetą: http://osp.stat.gov.lt.
[4] *Ibid.*
[5] *Ibid.*

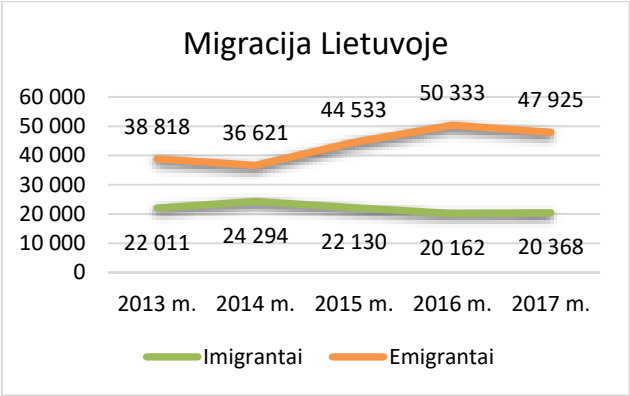

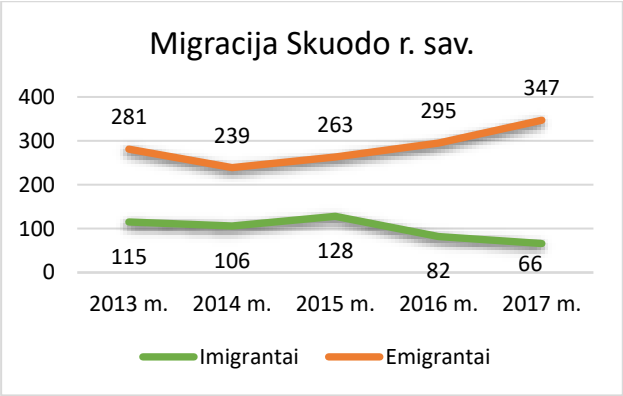

2.3 pav. Tarptautinė gyventojų migracija[6]

Skuodo rajono savivaldybėje, kaip ir šalyje, migracijos saldo 2013–2017 m. laikotarpiu išliko neigiamas. 2017 metais šis rodiklis netgi pablogėjo, iš savivaldybės emigravo 347 asmenys (17,6 proc. daugiau nei 2016 m.). Tai yra didžiausias emigracijos rodiklis savivaldybėje per paskutinius penkerius metus.

2.1.3. BVP ir vidutinė metinė infliacija

Lietuvos statistikos departamento duomenimis[7], Lietuvos bendrasis vidaus produktas (BVP) 2017 metais padidėjo 3,9 proc., t. y. augo vienais iš sparčiausių tempų pokriziniu laikotarpiu. BVP augimo tempas padidėjo dėl paslaugų sektoriaus ir pramonės pridėtinės vertės augimo, taip pat dėl gerokai padidėjusio eksporto ir dėl labai spartaus visos ekonomikos augimo pirmojoje 2017 metų pusėje.

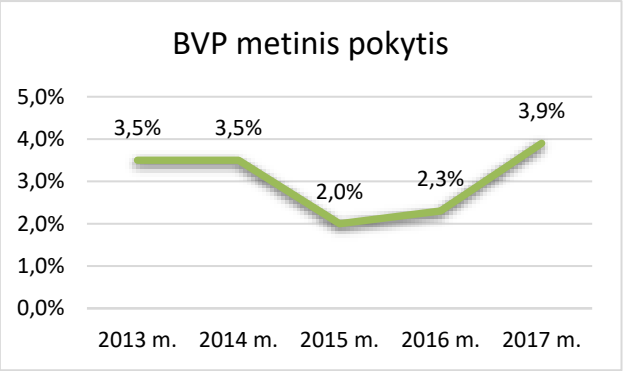

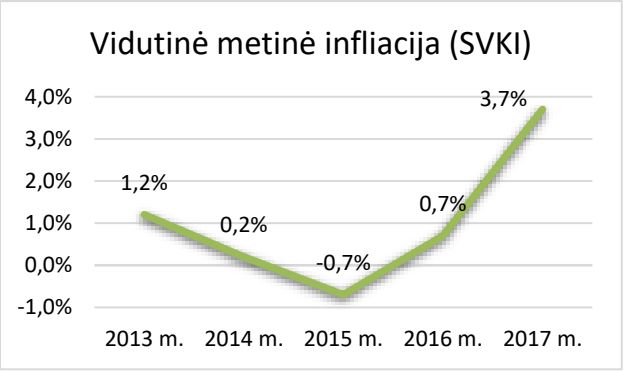

2.4 pav. BVP ir vidutinė metinė infliacija[8]

Pagal Europos Sąjungos valstybių vartotojų kainų indeksą (SVKI) vidutinė metinė infliacija 2017 metais sudarė 3,7 proc. Lietuvos statistikos departamento duomenimis, metinei infliacijai didžiausią įtaką turėjo maisto produktų ir nealkoholinių gėrimų, transporto prekių ir paslaugų, su būstu susijusių prekių ir paslaugų, vandens, elektros, dujų ir kito kuro, viešbučių, kavinių ir restoranų paslaugų bei įvairių prekių ir paslaugų grupės kainų padidėjimas ir būsto apstatymo, namų apyvokos įrangos ir kasdienės būsto priežiūros kainų sumažėjimas.

---

[6] Lietuvos statistikos departamentas. *Oficialiosios statistikos portalas* [interaktyvus] [žiūrėta 2018-06-04]. Prieiga per internetą: http://osp.stat.gov.lt.
[7] *Ibid.*
[8] *Ibid.*

2.1.4. Įmonių skaičius

Lietuvos statistikos departamento duomenimis[9], 2018 metų pradžioje buvo 83 439 veikiančios įmonės, t. y. 0,22 proc. daugiau nei 2017 metų pradžioje. Didžiuosiuose Lietuvos miestuose įregistruota beveik du trečdaliai (63,6 proc.) šalies įmonių: Vilniuje – 36,4 proc., Kaune – 13,9 proc., Klaipėdoje – 6,6 proc., Šiauliuose – 3,6 proc., Panevėžyje – 3,1 proc. Pagal teisinę formą daugiausia veikiančių įmonių yra uždarosios akcinės bendrovės – 80,83 proc., individualiosios įmonės – 12,79 proc., ir mažosios bendrijos – 4,61 proc., kitų teisinių formų įmonės sudaro mažiau nei 2 proc. visų Lietuvoje registruotų veikiančių įmonių.

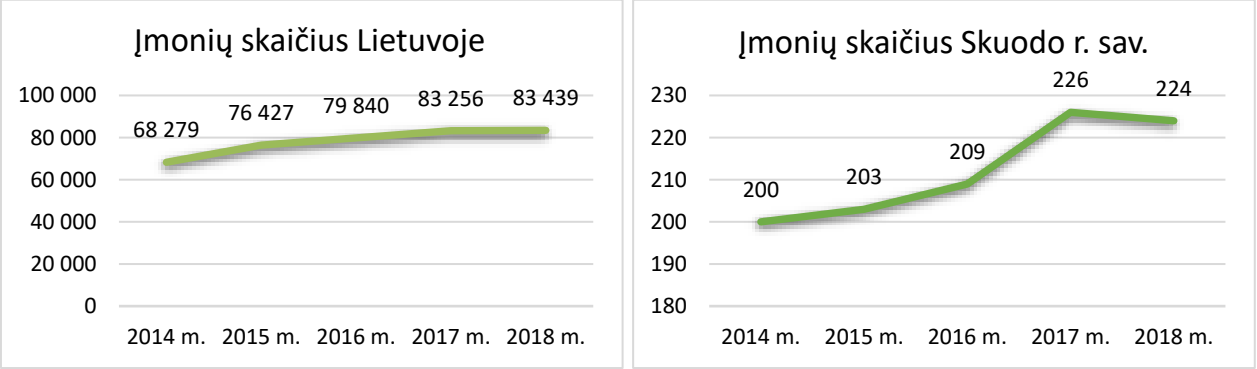

2.5 pav. Veikiančių įmonių skaičius metų pradžioje[10]

Įmonių skaičius Skuodo rajono savivaldybėje, skirtingai nei Lietuvoje, 2017 metais sumažėjo. 2018 m. pradžioje buvo įregistruotos 224 įmonės (2 įmonėmis mažiau nei prieš metus). Skuodo rajono savivaldybėje daugiausia vyrauja labai mažos įmonės (49,6 proc.) ir mažos įmonės (34,8 proc.). Daugiausia darbuotojų turinčioje įmonėje dirba nuo 100 iki 150 asmenų. Įmonės, kuriose dirba nuo 10 iki 49 darbuotojų sudaro 15,2 proc. visų įmonių skaičiaus.

2.1.5. Nedarbo lygis

Lietuvos statistikos departamento duomenimis[11], nedarbo lygis 2013–2017 m. laikotarpiu sumažėjo 4,7 procentiniais punktais – nuo 11,8 proc. 2013 metais iki 7,1 proc. 2017 metais. Mieste 2017 m. fiksuojamas nedarbo lygis – 5,4 proc., kaimiškoje teritorijoje gerokai didesnis – 11,0 proc.

Lietuvos darbo birža nurodo, kad registruotų bedarbių skaičius 2018 m. sausio 1 d. sudarė 152 481 (0,5 tūkst. arba 0,3 proc. daugiau nei prieš metus). Registruoto nedarbo rodikliai mažėjo 33 iš 60 šalies savivaldybių, 24 – augo, trijose – nepakito. Teritorinius skirtumus daugiausia nulėmė investicijų pasiskirstymas, veikiančių ūkio subjektų skaičius. Ilgalaikių bedarbių dalis tarp visų bedarbių per metus sudarė 25,2 proc. (tokių bedarbių metų pabaigoje buvo registruota beveik 38,5 tūkst.).[12]

---

[9] Lietuvos statistikos departamentas. *Oficialiosios statistikos portalas* [interaktyvus] [žiūrėta 2018-06-04]. Prieiga per internetą: http://osp.stat.gov.lt.
[10] *Ibid.*
[11] *Ibid.*
[12] Lietuvos darbo birža prie Socialinės apsaugos ir darbo ministerijos. Lietuvos darbo rinka skaičiais 2017. Prieiga per internetą: http://www.ldb.lt.

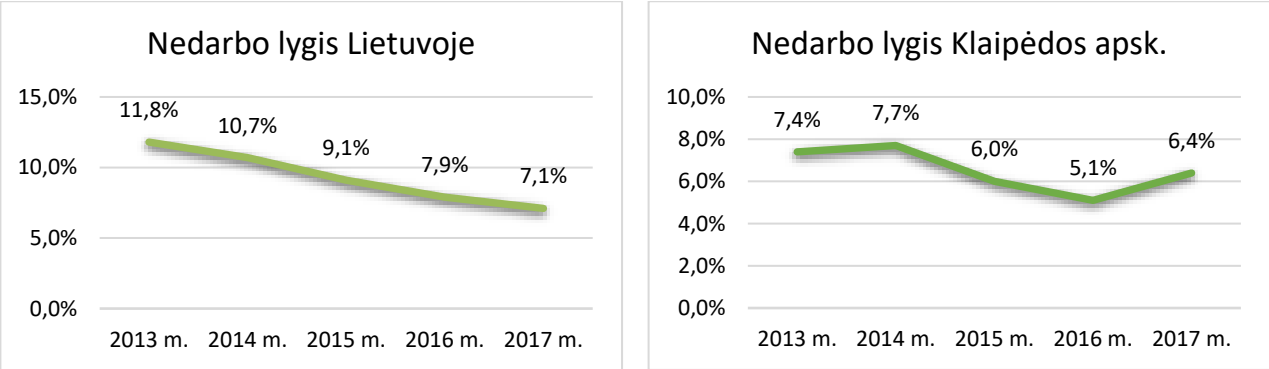

2.6 pav. Nedarbo lygis[13]

Klaipėdos apskrityje fiksuojamas mažesnis nedarbo lygis nei šalyje. Lietuvos statistikos departamento duomenims, nedarbo lygis apskrityje per metus padidėjo 1,3 procentinio punkto nuo 5,1 proc. 2016 metais iki 6,4 proc. 2017 metais. Skuodo rajone 2017 m. buvo registruota 0,6 tūkst. bedarbių, tai sudaro 6 proc. visų darbingo amžiaus gyventojų skaičiaus savivaldybėje (Klaipėdos apskrityje šis rodiklis siekia 6,6 proc.).

2017 metais Klaipėdos apskrityje buvo 149,8 tūkst. užimtųjų. Didžioji dalis užimtųjų (67,6 proc.) dirbo paslaugų sferoje; pramonėje – 18,2 proc., žemės ūkyje, miškininkystėje ir žuvininkystėje – 6,5 proc., statyboje – 7,7 proc.

2.1.6. Investicijos

Remiantis Lietuvos statistikos departamento išankstiniais duomenimis[14], tiesioginės užsienio investicijos (toliau – TUI) Lietuvoje 2017 m. pabaigoje siekė 14 655,55 mln. Eur, t. y. 5,24 proc. daugiau nei prieš metus (2016 m. pabaigoje TUI sudarė 13 925,59 mln. Eur). Vienam Lietuvos gyventojui tenkančios TUI 2017 m. pabaigoje buvo 5 215 Eur arba 6,65 proc. didesnės nei prieš metus. 2017 metais, pagal investicijų dydį, didžiausios šalys investuotojos – Švedija (investuota 3 524,42 mln. Eur), Nyderlandai (investuota 1 962,41 mln. Eur), Vokietija (investuota 1 155,26 mln. Eur), Kipras (investuota 1 021,2 mln. Eur), Estija (investuota 936,36 mln. Eur), Lenkija (investuota 889,08 mln. Eur).

Šalyje TUI vienam gyventojui pasiskirsto netolygiai – 2016 m. duomenimis, daugiausia investicijų sulaukta Vilniaus (12 282 Eur), Klaipėdos (3 474 Eur), Kauno (2 610 Eur), Telšių (2 642 Eur) apskrityse.

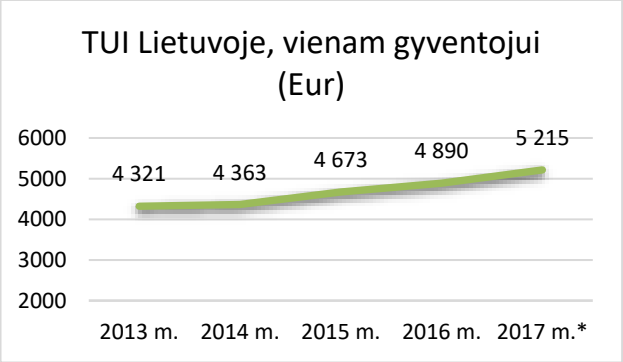

2.7 pav. Tiesioginės užsienio investicijos, tenkančios vienam gyventojui, metų pabaigoje[15]

---

[13] Lietuvos statistikos departamentas. *Oficialiosios statistikos portalas* [interaktyvus] [žiūrėta 2018-06-04]. Prieiga per internetą: http://osp.stat.gov.lt.
[14] *Ibid.*
[15] *Ibid.*
* Išankstiniai 2017 m. duomenys.

Lietuvos statistikos departamentas vertinimo metu nėra paskelbęs 2017 metų duomenų apie tiesiogines užsienio investicijas savivaldybėse. 2016 m. duomenimis, Skuodo rajono savivaldybėje TUI sudarė 152 Eur vienam gyventojui, tai yra apie 11 proc. daugiau nei 2015 m., kai TUI vienam rajono gyventojui buvo 137 Eur. Tačiau rajonui 2016 metais tekusios TUI vienam gyventojui vis tiek gerokai atsiliko nuo šalies vidurkio (4 890 Eur). Skuodo rajono savivaldybėje tiesioginės užsienio investicijos sudaro tik 4,3 proc. Klaipėdos apskrities lygio ir 3,1 proc. Respublikos lygio. Toks žemas Skuodo rajone TUI rodiklis parodo mažą užsienio fizinių ir juridinių asmenų susidomėjimą įsigyti ilgalaikį turtą, žemę, pastatus, įrenginius ar veikiančias įmones (jų akcijas).

2.1.7. Statybos leidimai

Lietuvos statistikos departamento duomenimis[16], 2017 metais iš viso šalyje išduota 7 412 leidimų 8 953 pastatams statyti: 6 414 leidimų 7 728 gyvenamiesiems ir 998 leidimai 1 225 negyvenamiesiems pastatams statyti (2.8 pav.). 2017 m. gyvenamiesiems pastatams statyti išduota 10,2 proc. mažiau leidimų nei 2016 metais. Leistuose statyti gyvenamuosiuose namuose bus įrengti 16 387 butai, palyginti su 2016 m., leistų statyti butų skaičius sumažėjo 2 proc. Leista statyti 7 478 individualiuosius namus, 249 daugiabučius namus ir 1 bendrabutį. 2017 m. 54,2 proc. leistų statyti butų buvo Vilniaus apskrityje (Vilniaus miesto savivaldybėje – 42,5 proc.) ir 24,6 proc. – Kauno apskrityje (Kauno miesto savivaldybėje – 15,5 proc.).

2017 m. negyvenamiesiems pastatams statyti išduota 9,4 proc. daugiau leidimų ir leista statyti pastatų, kurių bendrasis plotas – 1,6 mln. m^2, t. y. 5,2 proc. daugiau nei 2016 m. Daugiausia pagal bendrąjį plotą leista statyti pramoninių pastatų ir sandėlių (44,0 proc.) bei įstaigų pastatų (16,3 proc.). 2017 m. 37,6 proc. visų naujai leistų statyti negyvenamųjų pastatų bendrojo ploto buvo Vilniaus apskrityje (Vilniaus miesto savivaldybėje – 28,6 proc.) ir 28,3 proc. – Kauno apskrityje (Kauno miesto savivaldybėje – 12,1 proc.).

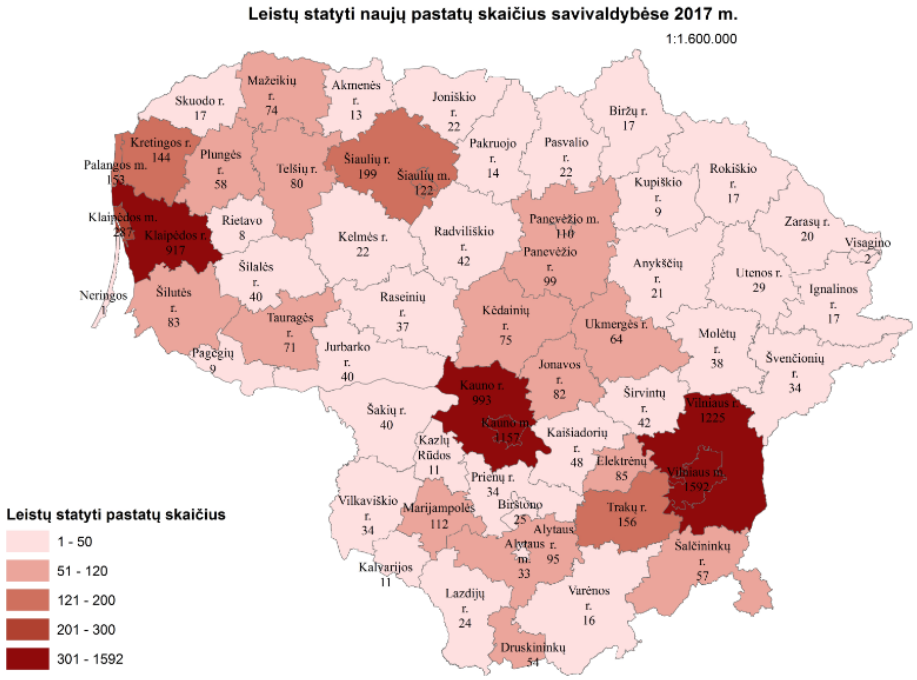

2.8 pav. Leistų statyti naujų pastatų skaičius[17]

Skuodo rajone 2017 m. iš viso leista statyti 17 naujų pastatų, iš jų 9 gyvenamuosius, ir 8 negyvenamuosius pastatus.

---

[16] Lietuvos statistikos departamentas. *Oficialiosios statistikos portalas* [interaktyvus] [žiūrėta 2018-06-04]. Prieiga per internetą: http://osp.stat.gov.lt.
[17] *Ibid.*

2.2. Statinių statistiniai duomenys

Registrų centro duomenimis, nuo 2014 m. sausio 1 d. iki 2018 m. sausio 1 d. Lietuvoje įregistruotų pastatų skaičius kasmet didėja (2.9 pav.). Iš viso Nekilnojamojo turto registre 2018 m. sausio 1 d. buvo įregistruoti 2 493 748 pastatai, tai yra 20 411 pastatų (0,83 proc.) daugiau nei prieš metus ir 80 933 pastatais (3,35 proc.) daugiau nei 2014 m. sausio 1 d. Per analizuojamą laikotarpį mažiausias metinis pokytis – 18 553 pastatai (0,76 proc.) fiksuojamas 2016 m. sausio 1 d., didžiausias – 21 036 pastatai (0,87 proc.) – 2015 metų pradžioje.

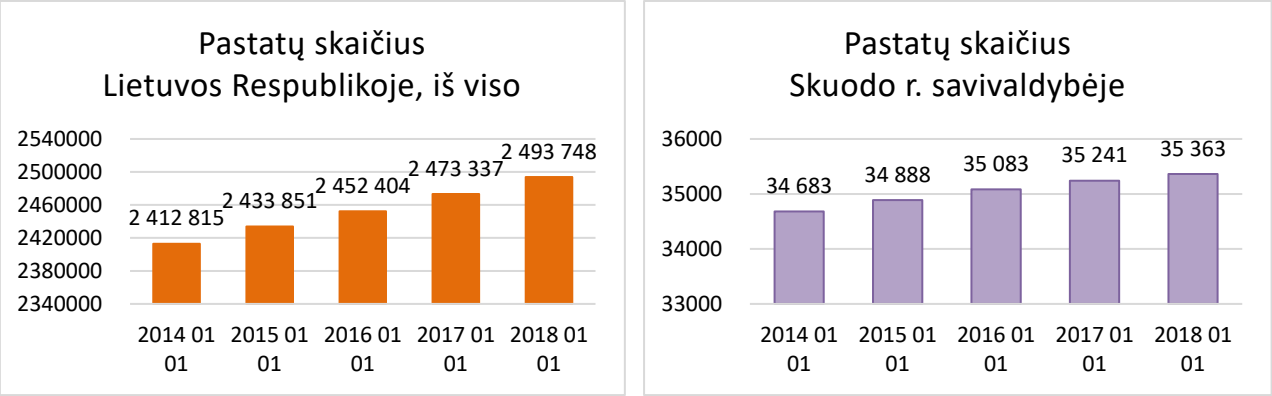

2.9 pav. Nekilnojamojo turto registre įregistruotų pastatų skaičiaus dinamika[18]

Nekilnojamojo turto registro duomenimis, 2018 m. sausio 1 d. Skuodo rajono savivaldybėje buvo įregistruoti 35 363 pastatai, tai yra 122 pastatais (0,35 proc.) daugiau nei prieš metus ir 680 pastatų (1,96 proc.) daugiau nei 2014 m. sausio 1 d. Per analizuojamą laikotarpį mažiausias metinis pokytis – 122 pastatai (0,35 proc.) fiksuojamas 2018 metų pradžioje, didžiausias – 205 pastatas (0,59 proc.) – 2015 m. sausio 1 d.

Registrų centro duomenimis, nuo 2014 m. sausio 1 d. iki 2018 m. sausio 1 d. Lietuvoje įregistruotų patalpų skaičius kasmet didėja (2.10 pav.). Iš viso Nekilnojamojo turto registre 2018 m. sausio 1 d. buvo įregistruotos 1 076 362 patalpos, tai yra 11 060 patalpų (1,04 proc.) daugiau nei prieš metus ir 39 015 patalpų (3,76 proc.) daugiau nei 2014 m. sausio 1 d. Per analizuojamą laikotarpį mažiausias metinis pokytis – 7 746 patalpos (0,75 proc.) fiksuojamas 2015 m. sausio 1 d., didžiausias – 11 111 patalpų (1,05 proc.) – 2017 metų pradžioje.

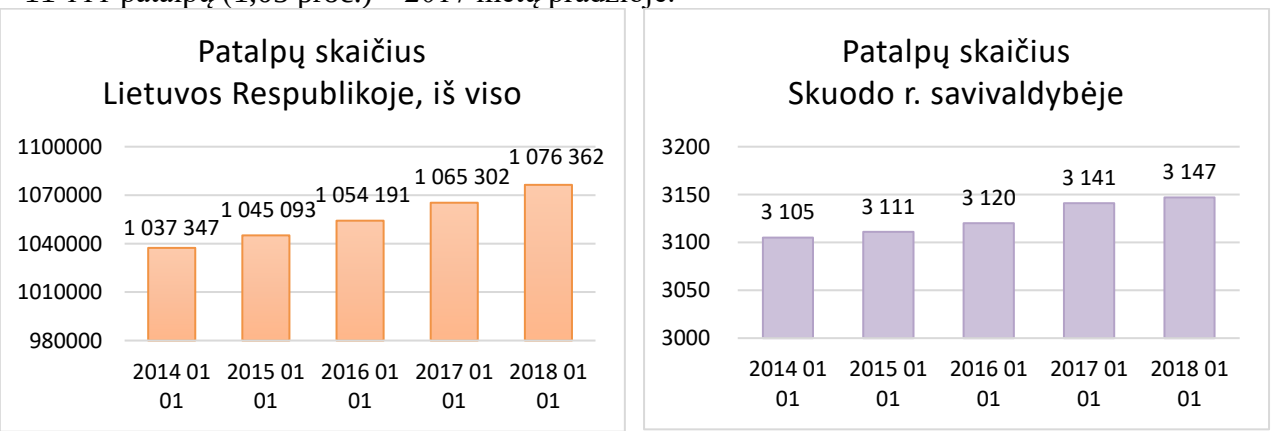

2.10 pav. Nekilnojamojo turto registre įregistruotų patalpų skaičiaus dinamika[19]

Skuodo rajono savivaldybėje Nekilnojamojo turto registre iki 2018-01-01 įregistruota 3 147 patalpos, tai yra 6 patalpomis arba 0,19 proc. daugiau nei prieš metus ir 42 patalpomis (1,35 proc.) daugiau nei 2014 m. sausio 1 d.

---

[18] Lietuvos Respublikos nekilnojamojo turto registre įregistruotų statinių apskaitos duomenys 2014–2018 m. sausio 1 d. Nacionalinė žemės tarnyba prie Žemės ūkio ministerijos ir VĮ Registrų centras. Vilnius, 2014–2018.

[19] *Ibid.*

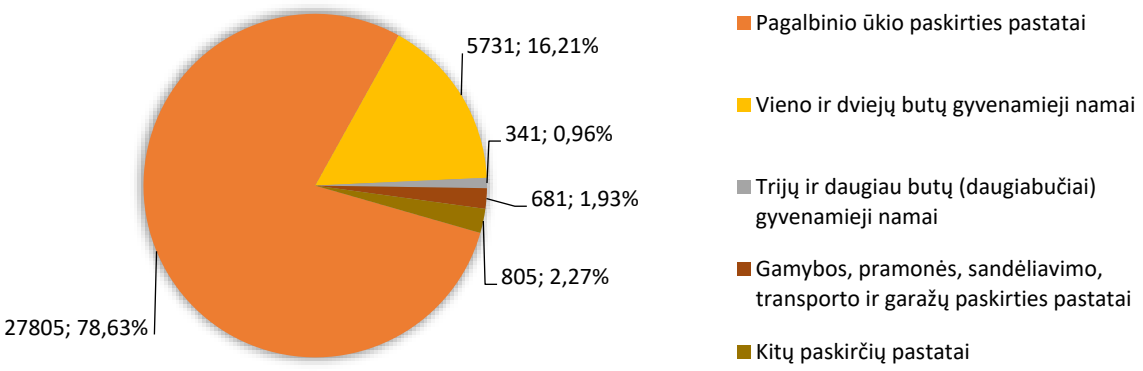

2.11 pav. Pastatų pasiskirstymas Skuodo r. savivaldybėje pagal naudojimo paskirtį 2018 m. sausio 1 d.[20]

Skuodo rajono savivaldybėje 2018 m. sausio 1 d. Nekilnojamojo turto registre pagal naudojimo paskirtį daugiausia buvo įregistruota pagalbinio ūkio paskirties pastatų – 27 805 (tai sudaro 78,63 proc. visų savivaldybėje įregistruotų pastatų), vieno ir dviejų butų gyvenamųjų namų – 5 731 (16,21 proc.), trijų ir daugiau butų (daugiabučiai) gyvenamųjų namų – 341 (0,96 proc.), gamybos, pramonės, sandėliavimo, transporto ir garažų paskirties pastatų – 681 (1,93 proc.). Likusių paskirčių pastatai sudaro tik 2,27 proc., iš jų: žemės ūkio (fermų, ūkio, šiltnamių) paskirties pastatų – 206 (0,58 proc.), specialiosios, religinės ir kitos paskirties pastatų – 113 (0,32 proc.), sodų paskirties pastatų – 172 (0,49 proc.), viešbučių, prekybos, paslaugų, maitinimo ir poilsio paskirties pastatų – 133 (0,38 proc.), administracinės paskirties pastatų – 90 (0,24 proc.), kultūros, mokslo ir sporto paskirties pastatų – 69 (0,20 proc.), gyvenamųjų namų įvairioms socialinėms grupėms – 15 (0,04 proc.), gydymo paskirties pastatų – 7 (0,02 proc.).

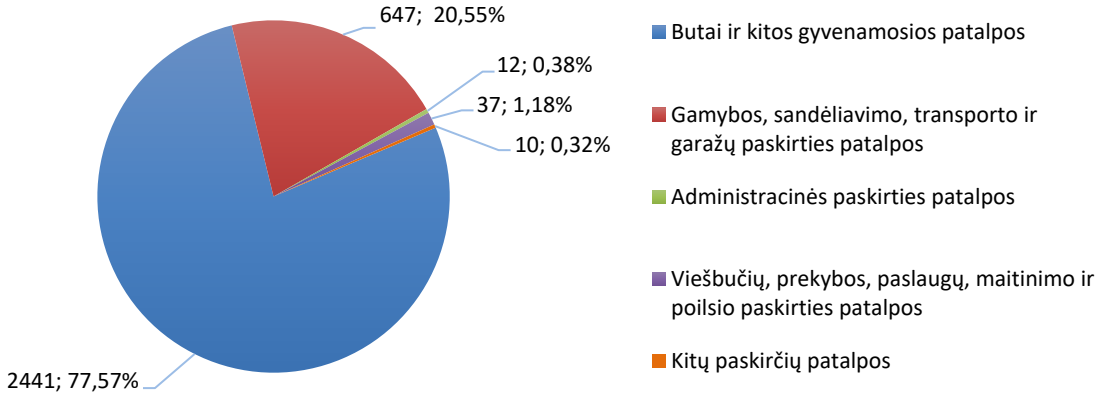

2.12 pav. Patalpų pasiskirstymas Skuodo rajono savivaldybėje pagal naudojimo paskirtį 2018 m. sausio 1 d.[21]

Skuodo rajono savivaldybėje 2018 m. sausio 1 d. Nekilnojamojo turto registre pagal naudojimo paskirtį daugiausia įregistruota 2 441 gyvenamoji patalpa: butų – 2 376, kitų gyvenamųjų patalpų – 5, gyvenamųjų patalpų įvairioms socialinėms grupėms – 60 (tai sudaro 77,57 proc. visų savivaldybėje įregistruotų patalpų). Negyvenamųjų patalpų – gamybos, sandėliavimo, transporto ir garažų paskirties patalpų įregistruota 647 (20,55 proc.), administracinės paskirties patalpų – 12 (0,38 proc.), viešbučių, prekybos, paslaugų, maitinimo ir poilsio paskirties patalpų – 37 (1,18 proc.). Nedidelę dalį sudaro specialiosios, religinės ir kitos paskirties patalpos –

[20] Lietuvos Respublikos nekilnojamojo turto registre įregistruotų statinių apskaitos duomenys 2018 m. sausio 1 d. Nacionalinė žemės tarnyba prie Žemės ūkio ministerijos ir VĮ Registrų centras. Vilnius, 2018.
[21] *Ibid.*

3 (0,1 proc.), kultūros, mokslo ir sporto paskirties patalpos – 3 (0,1 proc.), gydymo paskirties patalpos – 4 (0,12 proc.), pagalbinio ūkio paskirties patalpų nėra įregistruotų.

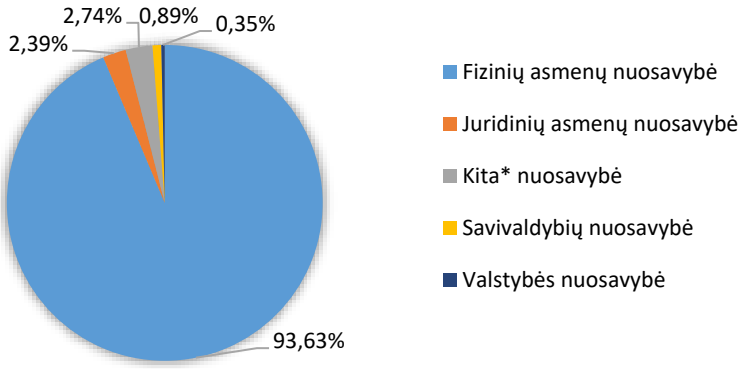

2.13 pav. Pastatų Skuodo rajono savivaldybėje pasiskirstymas pagal nuosavybės teises į juos 2018 m. sausio 1 d.[22]

Pastatų pasiskirstymas Skuodo rajono savivaldybėje pagal nuosavybės teises į juos 2018 m. sausio 1 d. buvo toks: fiziniams asmenims nuosavybės teise priklausė 33 112 arba 93,63 proc. visų įregistruotų (35 363) pastatų; juridiniams asmenims – 843 pastatai (2,39 proc.), valstybės nuosavybės teise – 123 pastatai (0,35 proc.), savivaldybių nuosavybės teise – 316 pastatų (0,89 proc.), kita* nuosavybės teise – 969 pastatai (2,74 proc. visų įregistruotų pastatų).

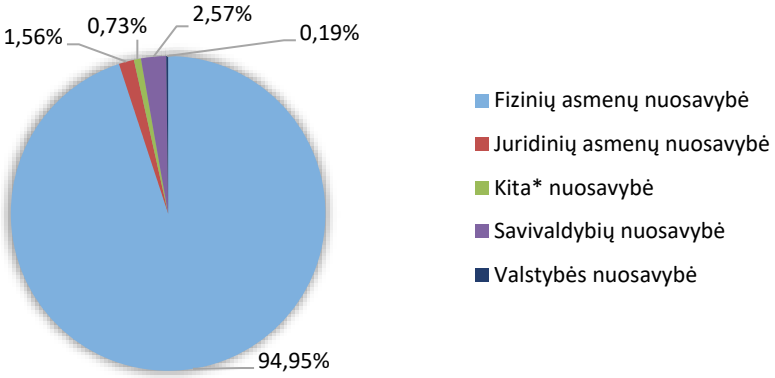

2.14 pav. Patalpų Skuodo rajono savivaldybėje pasiskirstymas pagal nuosavybės teises į jas 2018 m. sausio 1 d.[23]

Patalpos Skuodo rajono savivaldybėje 2018 m. sausio 1 d. pagal nuosavybės teises į jas pasiskirstė taip: fiziniams asmenims nuosavybės teise priklausė 2 988 patalpos (94,95 proc.), juridiniams asmenims – 49 patalpos (1,56 proc.), valstybės nuosavybei – 6 patalpos (0,19 proc.), savivaldybių nuosavybei – 81 patalpa (2,57 proc.), likusią dalį – 23 patalpas (0,73 proc. nuo visų įregistruotų patalpų (3 147) savivaldybėje) sudaro patalpos, priklausančios kita nuosavybės teise.

---

[22] Nacionalinė žemės tarnyba prie Žemės ūkio ministerijos ir VĮ Registrų centras. Vilnius, 2018. Lietuvos Respublikos nekilnojamojo turto registre įregistruotų statinių apskaitos duomenys 2018 m. sausio 1 d.

* Bendroji fizinių ir juridinių asmenų, valstybės ir savivaldybių, valstybės ir fizinių bei juridinių asmenų, savivaldybių ir fizinių bei juridinių asmenų nuosavybė. Taip pat pastatai, kuriems nuosavybės teisės neįregistruotos.

[23] Nacionalinė žemės tarnyba prie Žemės ūkio ministerijos ir VĮ Registrų centras. Vilnius, 2018. Lietuvos Respublikos nekilnojamojo turto registre įregistruotų statinių apskaitos duomenys 2018 m. sausio 1 d.

2.3. Nekilnojamojo turto rinkos statistiniai duomenys

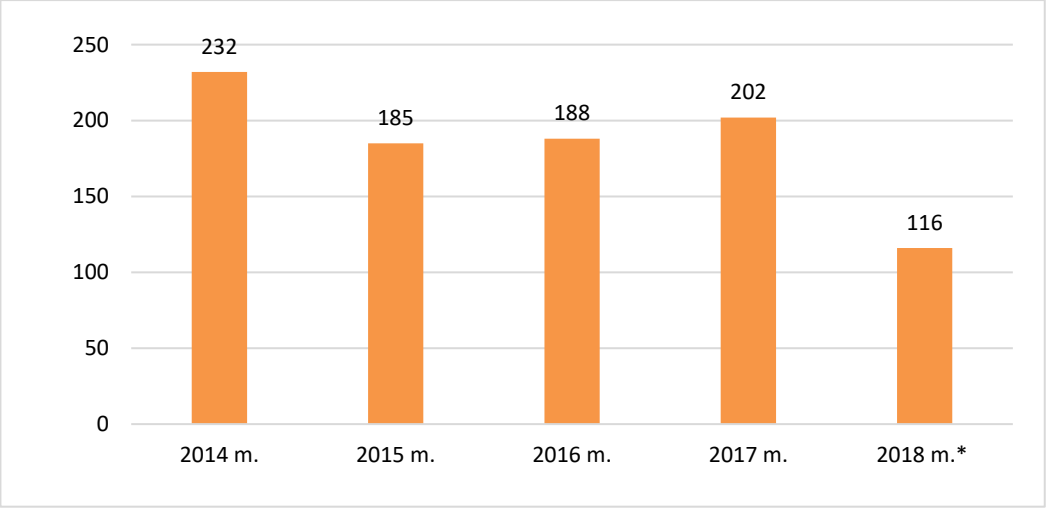

2.15 pav. 2014–2018* m. Skuodo rajono savivaldybėje parduotų pastatų ir patalpų skaičius**[24]

Skuodo rajono savivaldybėje per analizuojamą 2014–2018* metų laikotarpį daugiausia pastatų ir patalpų yra parduota 2014 metais (232), mažiausiai – 2015 m. (185). 2016 metais perleista 1,62 proc. daugiau pastatų ir patalpų nei 2015 metais ir 7,45 proc. mažiau nei 2017 metais. 2018 m. nurodytas parduotų pastatų ir patalpų skaičius tik sausio–liepos mėnesiais, todėl su ankstesnių metų pardavimais nėra lygintinas.

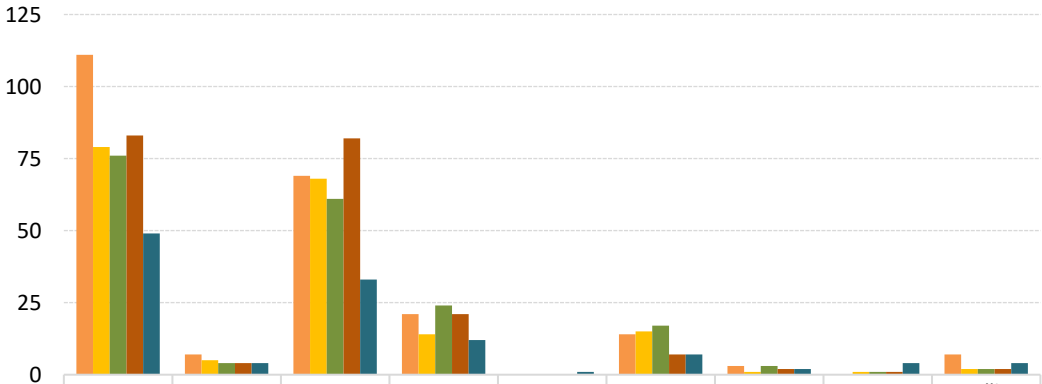

	Vieno-dviejų butų namai	Bendra-bučiai	Butai	Garažai	Poilsio ir sporto	Sodų pastatai	Adminis-tracinės ir gydymo	Kultūros, švietimo ir mokslo	Viešb., prek., pasl., maitinimo
2014 m.	111	7	69	21	0	14	3	0	7
2015 m.	79	5	68	14	0	15	1	1	2
2016 m.	76	4	61	24	0	17	3	1	2
2017 m.	83	4	82	21	0	7	2	1	2
2018 m.*	49	4	33	12	1	7	2	4	4

2.16 pav. 2014–2018* m. Skuodo rajono savivaldybėje parduotų pastatų ir patalpų skaičius** pagal paskirties grupes[25]

[24] VĮ Registrų centras. Vilnius, 2018. Nekilnojamojo turto registro duomenų bazės duomenys.
* Sandoriai įvykę 2018 m. sausio–liepos mėnesiais.
** Pastatų ir patalpų skaičius pateiktas be pagalbinio ūkio paskirties pastatų ir patalpų.
[25] VĮ Registrų centras. Vilnius, 2018. Nekilnojamojo turto registro duomenų bazės duomenys.

Skuodo rajono savivaldybėje 2014–2018* metų laikotarpį pirkimo–pardavimo sandoriais iš viso perleisti 923 nekilnojamojo turto objektai. Per analizuojamą laikotarpį aktyviausiai yra perkami–parduodami vieno–dviejų butų namai, garažai ir butai.

2017 m. daugiausia parduota vieno ir dviejų butų gyvenamųjų namų – 83, tai yra 9,2 proc. daugiau nei 2016 m., kai buvo perleisti 76 namai. Butų rinka aktyviausia buvo 2017 m. ir 2014 m. – kai buvo parduoti atitinkamai 82 ir 69 objektai. Skuodo rajone aktyvi yra garažų paskirties nekilnojamojo turto objektų rinka: 2017 ir 2014 metais perleistas 21 garažų paskirties pastatas, 2016 m. – 24, 2015 m. – 14 garažų. 2017 m. perleista 7 sodų paskirties pastatai ir 4 bendrabučių paskirties objektai.

Viešbučių, prekybos, paslaugų, maitinimo, administracinės ir gydymo, kultūros, švietimo ir mokslo bei poilsio ir sporto nekilnojamojo turto objektų per nagrinėjamą laikotarpį įvykusių sandorių skaičius mažas ir tesiekia apie 3 proc. visų per analizuojamą laikotarpį savivaldybėje perleistų nekilnojamojo turto objektų.

3. NEKILNOJAMOJO TURTO MASINIO VERTINIMO ATLIKIMAS

3.1. Vertinimo metodai ir jų taikymas vidutinei rinkos vertei nustatyti

Vadovaujantis Lietuvos Respublikos nekilnojamojo turto mokesčio įstatymo 9 str. 2 d., Nekilnojamojo turto vertinimo taisyklėmis, Lietuvos Respublikos turto ir verslo vertinimo pagrindų įstatymu ir Turto ir verslo vertinimo metodika, vidutinės rinkos vertės nustatomos lyginamuoju (pardavimo kainų analogų) metodu (toliau – lyginamasis metodas), pajamų (kapitalizavimo arba diskontuotų pinigų srautų) metodu (toliau – pajamų metodas) ir išlaidų (kaštų) metodu (toliau – išlaidų (kaštų) metodas).

Atliekant nekilnojamojo turto masinį vertinimą, taikomus vertinimo metodus nustato Nekilnojamojo turto mokesčio įstatymas. Nekilnojamojo turto mokesčio įstatymo 9 str. 2 d. 1 p. nurodyto nekilnojamojo turto vertė nustatoma lyginamuoju arba pajamų metodu. Nekilnojamojo turto mokesčio įstatymo 9 str. 2 d. 2 p. nurodyto nekilnojamojo turto vertė nustatoma lyginamuoju metodu. Nekilnojamojo turto mokesčio įstatymo 9 str. 2 d. 1 p. nurodyto nekilnojamojo turto masinio vertinimo metodas parenkamas atsižvelgiant į rinkos konjunktūrą, duomenų pakankamumą, patikimumą, išsamumą.

Vadovaujantis Nekilnojamojo turto kadastro nuostatais ir atsižvelgiant į rinkos konjunktūrą (panašumą vertingumo požiūriu) nekilnojamasis turtas masiniam vertinimui yra sugrupuotas pagal naudojimo paskirtis į paskirties grupes. Paskirties grupės ir taikomi vertinimo metodai nurodyti 3.1 lentelėje. Nebaigto statyti ar fiziškai pažeisto nekilnojamojo turto, kuriam nenustatyti kadastro rodikliai (plotas, sienų medžiagos ir pan.), būtini vidutinę rinkos vertę apskaičiuoti pagal patvirtintus masinio vertinimo dokumentus, nekilnojamojo turto vidutinė rinkos vertė nustatoma išlaidų (kaštų) metodu.

3.1 lentelė. Naudojimo paskirtys, paskirties grupės masiniam vertinimui ir vertinimo metodai

Eil. Nr.	Naudojimo paskirtis	Paskirties grupė masiniam vertinimui	Vertinimo metodas
1.	Gyvenamoji (1 buto past.)	Vieno–dviejų butų namai	Lyginamasis metodas
	Gyvenamoji (2 butų past.)		
2.	Gyvenamoji (3 ir daugiau butų)	Butai	Lyginamasis metodas
	Gyvenamoji (butų)		
3.	Gyvenamoji (įv. soc. grupių)	Bendrabučiai	Lyginamasis metodas
	Gyvenamoji (gyvenamųjų patalpų)		
4.	Viešbučių	Viešbučių, prekybos, paslaugų ir maitinimo	Lyginamasis metodas, pajamų metodas
	Prekybos		
	Paslaugų		
	Maitinimo		
5.	Administracinė	Administracinė ir gydymo	Lyginamasis metodas, pajamų metodas
	Gydymo		
6.	Garažų	Garažų	Lyginamasis metodas
7.	Kultūros	Kultūros, švietimo ir mokslo	Lyginamasis metodas
	Mokslo		
8.	Poilsio	Poilsio ir sporto	Lyginamasis metodas
	Sporto		
9.	Kita (sodų)	Sodų pastatai	Lyginamasis metodas
10.	Pagalbinio ūkio	Pagalbinio ūkio	Lyginamasis metodas
	Kita (pagalbinio ūkio)		

Lyginamojo metodo esmė – vertinamo turto palyginimas su analogišku arba panašiu turtu, kurių sandorių kainos yra žinomos turto vertintojui. Turto vertintojas turi pasižymėti visas skirtingas vertinamo ir lyginamo objektų savybes (patikslinimus) ir apskaičiuoti vertinamo objekto vertę. Bendra vertinamo objekto rinkos vertė apskaičiuojama pagal formulę:

$$RV = PK + PV,$$

čia: RV – vertinamo objekto rinkos vertė,
PK – lyginamo objekto (analogo) pardavimo kaina,
PV – patikslinimų vertė (ji gali būti ir neigiama).

Platesnis lyginamojo metodo panaudojimo aprašymas vertinant nekilnojamąjį turtą masiniu vertinimu pateiktas 4 skyriuje.

Pajamų metodo esmė – turto teikiamos naudos – grynųjų pinigų srautų perskaičiavimas į turto vertę. Pajamų metodu apskaičiuojama vertinamo turto naudojimo vertė surandant dabartinę tikėtinų turto naudojimo pajamų vertę. Turto naudojimo pajamos apskaičiuojamos iš visų pajamų, susijusių su turto naudojimu, atėmus visas su turto naudojimu susijusias išlaidas. Objekto vertė apskaičiuojama pagal formulę:

$$OV=GP / r,$$

čia: OV – vertinamo objekto rinkos vertė,
GP – grynosios pajamos,
r – kapitalizavimo norma.

Grynosios pajamos apskaičiuojamos pagal formulę:

$$GP = BP – I,$$

čia: BP – bendrosios pajamos už nuomą,
I – išlaidos ir rezervai.

Kapitalizavimo norma priimama atsižvelgus į pastatų (patalpų) panaudojimo galimybes ir kitus faktorius, turinčius įtakos pastato ilgalaikiam ekonomiškam naudojimui. Kapitalizavimo normos dydis gali būti nustatomas keliais būdais. Paprasčiausias ir tiksliausias iš jų yra kapitalizavimo normos dydžio nustatymas remiantis rinkos duomenimis – nekilnojamojo turto grynosiomis pajamomis ir jo pirkimo–pardavimo rinkos kainomis pagal formulę:

$$r = (\text{Grynosios pajamos} \times 100) / \text{pirkimo kaina},$$

čia: r – kapitalizavimo norma.

Platesnis pajamų metodo panaudojimo vertinant nekilnojamąjį turtą masiniu vertinimu aprašymas pateiktas 5 skyriuje.

Išlaidų (kaštų) metodo esmė – prielaida, kad kaina, kurią pirkėjas rinkoje mokėtų už vertinamą turtą, jeigu tam poveikio neturėtų tokie veiksniai kaip laikas, rizika ar kiti, būtų ne didesni nei analogiško turto įsigijimo, pagaminimo, atkūrimo, atgaminimo, atstatymo (įrengimo) kaina.

Išlaidų (kaštų) metodu vertinamas Nekilnojamojo turto mokesčio įstatymo 9 straipsnio 2 dalies 3 ir 4 punktuose nurodytas nekilnojamasis turtas Nekilnojamojo turto vertinimo taisyklių nustatyta tvarka.

Nekilnojamasis turtas išlaidų (kaštų) metodu vertinamas naudojant aktualius įregistruotus Nekilnojamojo turto kadastro ir Nekilnojamojo turto registro duomenis, naujausius Nekilnojamojo turto atkūrimo kaštų (statybinės vertės) kainynus, statinio vidutinės naudojimo trukmės normatyvus ir vietovės pataisos koeficientus.

Išlaidų (kaštų) metodu vertinamų nekilnojamojo turto objektų vidutinei rinkos vertei apskaičiuoti taikomi vietovės pataisos koeficientai ir verčių zonos, kurias nustato Registrų centras.

Vertinant turtą išlaidų (kaštų) metodu, apskaičiuojama:

1. Nekilnojamojo turto statybos vertė (atkūrimo kaštai) – objekto dydį (kubatūrą, kvadratūrą ar kitą kiekį), nurodytą Nekilnojamojo turto kadastre, padauginus iš 1 m³ (1 m² ar kito vieneto) vidutinės statybos vertės, nurodytos nekilnojamojo turto atkūrimo kaštų (statybos vertės) kainynuose.

2. Nekilnojamojo turto atkuriamoji vertė – nekilnojamojo turto statybos vertę patikslinus fizinio nusidėvėjimo procentu, apskaičiuotu už visus nekilnojamojo turto eksploatavimo metus, vadovaujantis reikalavimais, nustatytais Nekilnojamojo turto vertinimo taisyklių III skyriuje.

3. Nekilnojamojo turto atkuriamąją vertę patikslinus taikant vietovės pataisos koeficientą, nustatoma nekilnojamojo turto vidutinė rinkos vertė. Vietovės pataisos koeficientas netaikomas Nekilnojamojo turto mokesčio įstatymo 9 str. 2 d. 3 p. nurodytam nekilnojamajam turtui.

Nekilnojamojo turto vertės, nustatytos išlaidų (kaštų) metodu, įrašomos Nekilnojamojo turto kadastro ir Nekilnojamojo turto registro duomenų bazėse. Jų įrašai prilyginami nekilnojamojo turto vertinimo ataskaitai.

3.2. Masiniam vertinimui panaudotos duomenų bazės ir programos

Nekilnojamojo turto masiniam vertinimui panaudotos Nekilnojamojo turto registro, Nekilnojamojo turto sandorių, GIS kadastro žemėlapių, Adresų registro duomenų bazės, interneto puslapio www.geoportal.lt informacija ir atitinkamos programos, skirtos atlikti masinio vertinimo darbus:

- sandorių duomenų analizę;
- verčių zonų ribų koregavimą;
- vertinimo modelių įvedimą ir koregavimą;
- nekilnojamojo turto objektų įvertinimą;
- ataskaitų rengimą.

Išvardytų priemonių tarpusavio ryšių schema parodyta 3.1 pav.

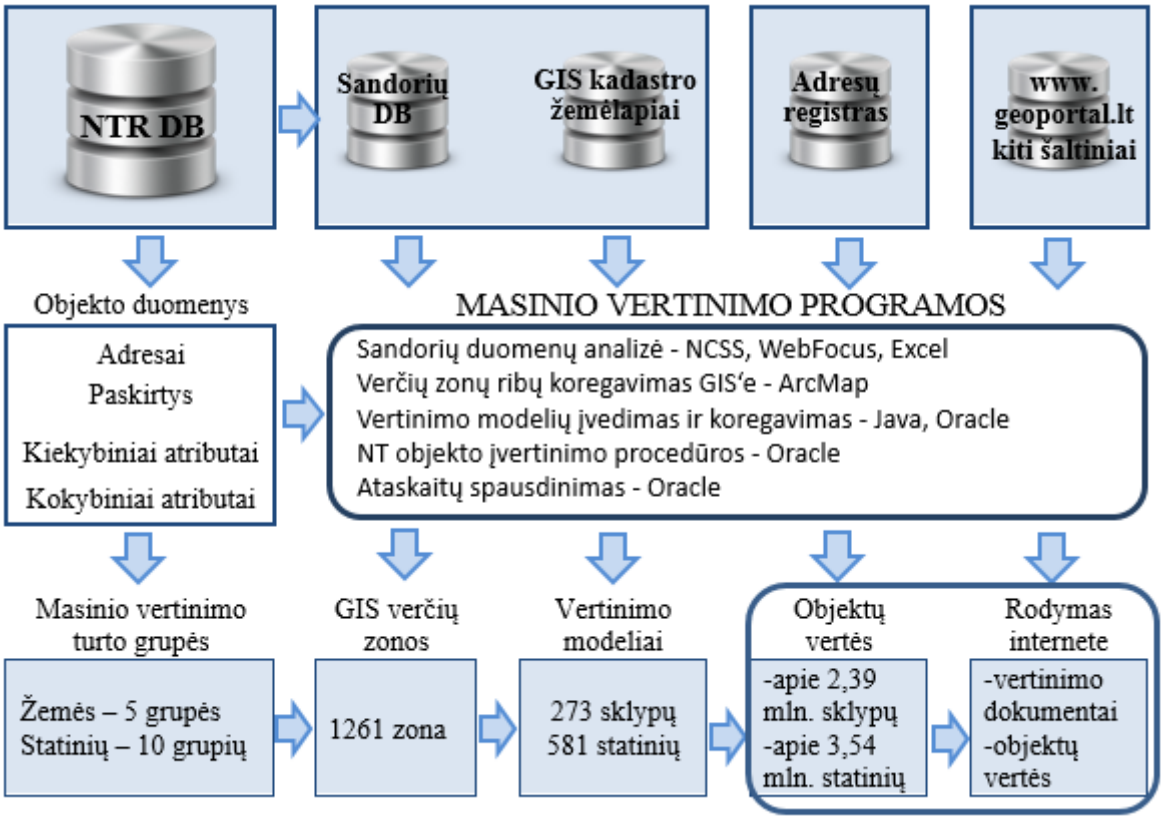

3.1 pav. Nekilnojamojo turto masinio vertinimo informacinių priemonių schema

3.3. Vertinimo modelių sudarymo bendrosios taisyklės

Nekilnojamojo turto vertinimo taisyklių 3 p. vertinimo modelis apibrėžiamas taip: *nekilnojamojo turto vertinimo modelis – matematinė formulė, taikoma nekilnojamojo turto vidutinei rinkos vertei nekilnojamojo turto verčių zonose apskaičiuoti, atsižvelgiant į Nekilnojamojo turto kadastro rodiklius*. Vertinimo modeliams parengti būtini išsamūs ir patikimi rinkos duomenys apie objektus.

Vadovaujantis Nekilnojamojo turto vertinimo taisyklių 18 p., sudarant nekilnojamojo turto vertinimo modelius, taikant tiek lyginamąjį, tiek pajamų metodus, nebuvo atsižvelgta į nekilnojamojo turto vertės padidėjimą ar sumažėjimą dėl šių veiksnių:

1. aplinkos laikino pagerinimo arba pabloginimo;
2. žemės sklypo nuosavybės formos ir fizinių savybių;
3. nekilnojamojo turto valdymo formos;
4. nekilnojamojo turto naudojimo, valdymo ir disponavimo apribojimų;
5. nekilnojamojo turto išplanavimo, stiliaus, dizaino, vidaus apdailos ir kitų individualių savybių;
6. nekilnojamojo turto (statinio) padėties gatvės, pasaulio šalių atžvilgiu;
7. nekilnojamojo turto panaudojimo universalumo, technologinės įrangos, jo skleidžiamos taršos.

Nekilnojamojo turto verčių žemėlapių ir vertinimo modelių parengimas susideda iš tarpusavyje susijusių 4 pagrindinių etapų: rinkos duomenų patikros, modelio specifikacijos, modelio kalibravimo ir modelių patikros (3.2. pav.).

Sandorių patikra. Modeliams sudaryti sandoriai patikrinti pagal kriterijus:

1. komerciškumą;
2. vienodas apmokėjimo sąlygas;
3. kilnojamojo turto nebuvimą;
4. vienodą sandorių laiką.

Pirmiesiems 3 kriterijams užtikrinti atlikta išvestinio rodiklio – 1 m^2 kainų analizė. Jos metu atsisakyta sandorių, kurių kainos neatitinka rinkos konjunktūros.

Ketvirto kriterijaus – vienodo sandorių laiko analizė neatsiejama nuo nustatytos masinio vertinimo datos ir yra labai svarbi aktyviai besikeičiančioje nekilnojamojo turto rinkoje. Laiko įtakos rinkos kainoms nustatymo būdai pateikti ataskaitos 4.3 poskyryje. Panaudojant kelerių metų sandorius, laiko pataisos būtinumas ir jos dydis daugeliu atvejų nustatyti naudojant rinkos kainų tendencijos koeficiento analizę ir porinę pardavimų analizę (naudojant laikotarpio pradžios ir laikotarpio pabaigos mėnesių kainų medianas). Patikrinus ir laiko pataisa pakoregavus sandorius, atliekama modelių specifikacija.

Modelių specifikacija – rinkos kainas lemiančių veiksnių ir nekilnojamojo turto charakteristikų bei jų sąveikos ryšių nustatymas. Specifikacija atliekama taikant statistinius skaičiavimus, grafinę analizę, koreliacines matricas ir kitus matematinės analizės būdus.

Vienas iš svarbiausių vertę lemiančių veiksnių – vietos įtaka, įvertinama sudarant verčių žemėlapius. Naudojantis žemėlapiu, nustatoma vietos įtaka rinkos vertei ir dėl veiksnių homogeniškumo vertės zonoje sumažinamas vertinimo modelio kintamųjų skaičius. Nekilnojamojo turto verčių zonų sudarymo taisyklės pateiktos ataskaitos 4.4.1 skirsnyje.

Kitiems kokybiniams ir kiekybiniams veiksniams nustatyti panaudotos koreliacinės matricos. Koreliacinė matrica nustato visų analizuojamų kintamųjų porų koreliacijos koeficientų reikšmes. Matricai sudaryti kokybiniai faktoriai paverčiami į skaitmeninę formą. Jei koreliacinėje matricoje du nepriklausomi kintamieji įgyja didelę koreliacijos koeficiento reikšmę, tai vieno veiksnio atsisakoma. Koreliacine analize užbaigiama nekilnojamojo turto veiksnių specifikacija. Specifikacijos etape pasiekiamas rezultatas – nustatoma, kokie veiksniai ir kokioje zonoje (teritorijoje) gali būti svarbūs apskaičiuojant nekilnojamojo turto rinkos vertę. Lieka nustatyti veiksnių sąveikos ryšius. Sąveikos ryšius lemia modelių tipai. Teisingas modelio tipo parinkimas garantuoja vertinimo rezultatų kokybę.

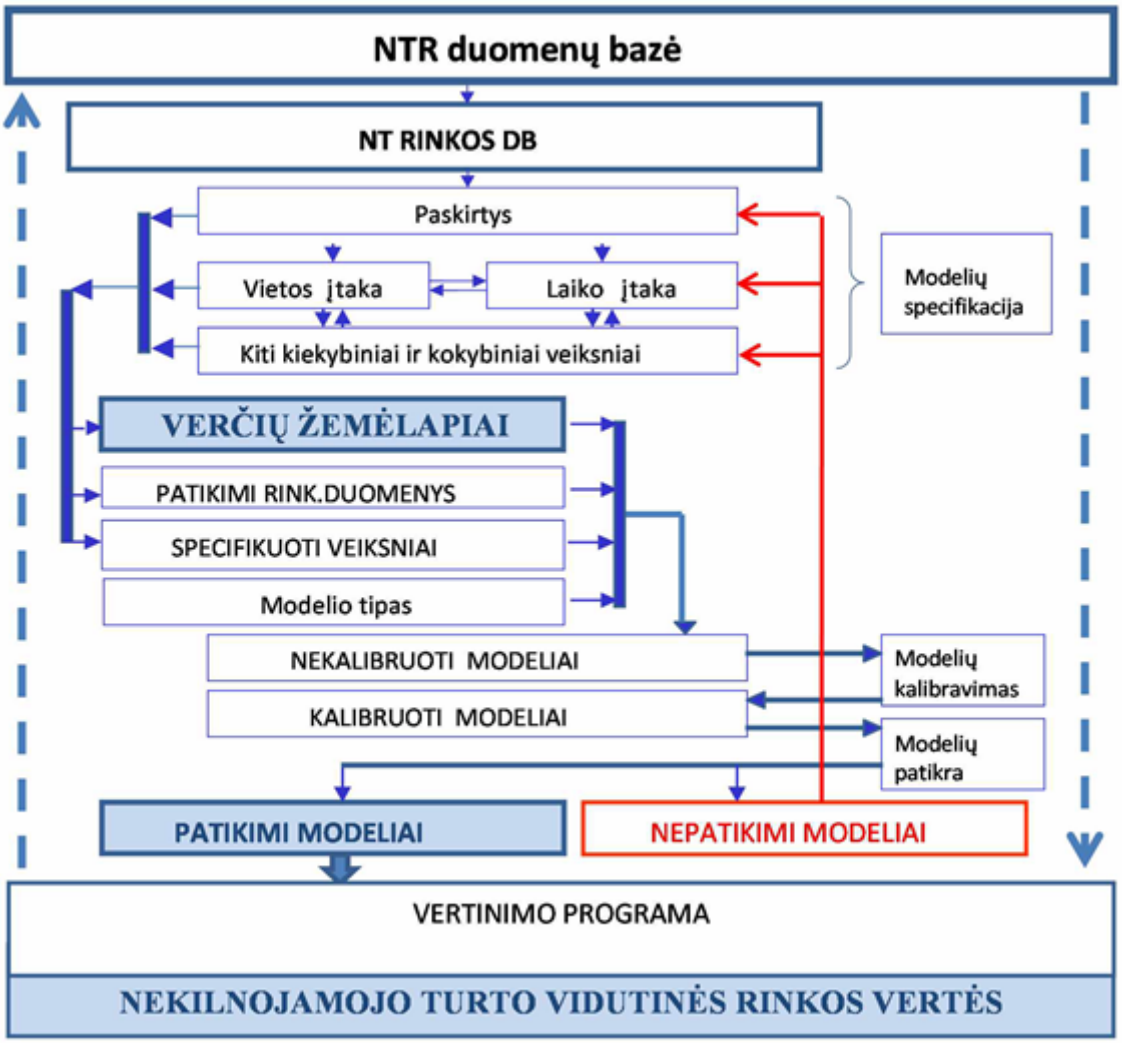

3.2. pav. Nekilnojamojo turto verčių žemėlapių ir modelių sudarymas

Modelio tipas parenkamas atsižvelgiant į Nekilnojamojo turto kadastro duomenis, verčių zonų sprendinius ir nekilnojamojo turto rinkos duomenis. Modeliai pagal tipus skirstomi į adityvinius, multiplikatyvinius ir hibridinius:

Adityvinis modelis. Bendra adityvinio modelio forma yra tokia:

$S = b_0 + b_1X_1 + b_2X_2 + \ldots + b_pX_p$,

čia: S – apskaičiuojama vertė, X_1, X_2, ..., X_p – nepriklausomi kintamieji, p – nepriklausomų kintamųjų skaičius, b_0 – konstanta, b_1, b_2, …, b_p – nepriklausomų kintamųjų koeficientai.

Multiplikatyvinis modelis. Multiplikatyvinio modelio forma yra tokia:

$S = b_0 \times X_1^{b1} \times X_2^{b2} \ldots \times X_p^{bp}$,

čia: S – apskaičiuojama vertė, X_1, X_2, ..., X_p – nepriklausomi kintamieji, b_0 – konstanta, b_1, b_2, …, b_p – nepriklausomų kintamųjų koeficientai.

Hibridinis modelis. Hibridiniai modeliai sujungia ir adityvinius, ir multiplikatyvinius komponentus, pavyzdžiui:

$S = S = X_1^{b1} \times X_2^{b2} \times \ldots b_i^{Xi} \times \ldots (X_j^{bj} + \ldots + X_p^{bp})$,

čia: S – apskaičiuojama vertė, X_1, X_2, …, X_p – nepriklausomi kintamieji, p – nepriklausomų kintamųjų skaičius, b_1, b_2, …, b_p – nepriklausomų kintamųjų koeficientai.

Nustačius reikšmingus veiksnius ir parinkus modelio tipą, atliekamas modelio kalibravimas. *Modelio kalibravimas* – koeficientų masinio vertinimo modelyje nustatymo procesas. Kalibravimui panaudota daugianarė regresinė analizė (DRA). DRA – statistinis nežinomų duomenų, panaudojant žinomą ir prieinamą informaciją, nustatymo būdas. Nekilnojamojo turto vertinime nežinomi duomenys yra nekilnojamojo turto rinkos vertės reikšmės, žinomi ir prieinami – pardavimo kainos ir

objektų charakteristikos. DRA pateikia kiekvieno analizuojamo faktoriaus koeficientų reikšmes, kurias įvedus į modelį apskaičiuojamos vertinamų objektų vertės.

Modelių patikra. Nustačius koeficientų reikšmes, statistinėmis ir grafinėmis priemonėmis tikrinamas modelio patikimumas. Modelis įvertinamas pagal aritmetinio vidurkio, medianos, dispersijos, vidutinio kvadratinio nuokrypio, standartinio nuokrypio, koreliacijos koeficiento, modelio apibrėžtumo (determinacijos) koeficiento, variacijos koeficiento reikšmes. Statistinių rodiklių paaiškinimas pateiktas 3.4 poskyryje.

3.4. Statistinių rodiklių apibūdinimas

Modeliams sudaryti naudojami patikimi rinkos duomenys. Rinkos duomenų ir jų pagrindu sudarytų masinio vertinimo modelių patikimumui įvertinti naudojami įvairūs statistiniai metodai. Statistiniai rodikliai trumpai apžvelgiami toliau šiame skyriuje.

Aritmetinis vidurkis – reikšmių vidurkis $\overline{S} = \frac{1}{n}\sum_{i=1}^{n} S_i$.

Mediana – sutvarkyto didėjimo tvarka rinkinio vidurinių reikšmių aritmetinis vidurkis, kai rinkinio elementų skaičius lyginis; sutvarkyto didėjimo tvarka rinkinio vidurinė reikšmė, kai rinkinio elementų skaičius nelyginis.

Moda – dažniausiai duomenų aibėje pasikartojusi reikšmė. Moda yra nevienareikšmis dydis. Ją patogu rasti histograma.

Dispersija – apibūdina elementų galimų reikšmių išsisklaidymo apie vidurkį laipsnį:

$$DX = \frac{1}{n-1}\sum_{i=1}^{n}(S_i - \overline{S})^2 .$$

Vidutinis kvadratinis arba standartinis nuokrypis parodo reikšmių (kainų) išsibarstymo apie vidurkį laipsnį. Kuo jis mažesnis, tuo aritmetinis vidurkis geriau atspindi visumą:

$$SX = \sqrt{DX} .$$

Absoliutus (vidutinis) nuokrypis parodo reikšmių nuokrypį nuo vidurkio:

$$AX = \frac{1}{n}\sum_{i=1}^{n}| S_i - \overline{S} | .$$

Variacijos koeficientas nurodo vidutinės kvadratinės paklaidos (SX) ir vidutinės pardavimo kainos procentinį santykį:

$$CV = \frac{100\% SX}{\overline{S}} .$$

Koreliacinė analizė rodo, kiek yra reikšmingas ryšys tarp dviejų arba daugiau statistiškai vienas su kitu susietų faktorių. Ji gelbsti priimant sprendimą, ar nagrinėjamas faktorius, nustatant vertę, yra reikšmingas, ar į jį galima nekreipti dėmesio.

Koreliacija (koreliacinis ryšys) rodo, ar yra ryšys tarp požymių, kokia jo kryptis ir stiprumas. Jei dydžiai koreliuoti, tai jie priklausomi, t. y. vieno buvimas (nebuvimas) daro įtaką kitam; kai nepriklausomi – nekoreliuoti.

Koreliacijos koeficientas parodo nagrinėjamų požymių tiesinę priklausomybę. Koreliacijos koeficiento galimos reikšmės $-1 \le r(S,Z) \le 1$. Jeigu dviejų kintamųjų koreliacijos koeficientas lygus 0, tai tie kintamieji yra statistiškai nepriklausomi. Koreliacijos koeficiento formulė:

$$r(S,Z) = \frac{\sum_{i=1}^{n}(S_i - \overline{S})(Z_i - \overline{Z})}{\sqrt{\sum_{i=1}^{n}(S_i - \overline{S})^2 \sum_{i=1}^{n}(Z_i - \overline{Z})^2}}$$

Normalusis pasiskirstymas – „tvarkingas“ (homogeniškas, stochastinis) duomenų pasiskirstymas apie aritmetinį vidurkį, kai atskirų duomenų nukrypimas nuo vidurkio yra atsitiktinis. Normalųjį pasiskirstymą aiškiai apibrėžia vidurkis ir standartinis (kvadratinis) nuokrypis.

Regresinė analizė leidžia apibrėžti santykį tarp dviejų vienas nuo kito priklausomų faktorių taip, kad žinant vieno faktoriaus reikšmę, kito faktoriaus reikšmę galima nusakyti su tam tikra tikimybe. Regresinė analizė yra būdas nustatyti funkciją taip, kad atstumų kvadratas nuo funkcijos iki atrinktos duomenų aibės būtų minimalus.

Daugianarė regresijos lygtis – kai lygtimi išreiškiama kelių nepriklausomų veiksnių įtaka. Sudarant regresijos lygtį neesminių priežasčių įtaka atmetama, todėl koreliacinis ryšys „virsta“ funkciniu. Regresijos lygtys dažniausia būna tiesinės, parabolinės, hiperbolinės, laipsninės ar rodiklinės.

Stjudento kriterijus (pasiskirstymas) t – parodo kintamojo įtaką priklausomam kintamajam lygtyje. Kuo Stjudento kriterijus didesnis, tuo svarbesnis lygtyje nepriklausomas kintamasis. Pavyzdžiui, kintamasis gali stipriai koreliuoti su pardavimo kaina, bet jis prognozavimui netinkamas. Tą netinkamumą ir parodo Stjudento kriterijus. Stjudento kriterijaus reikšmė pasirinktam pasikliovimo laipsniui randama lentelėse (pateikiamos statistiniuose vadovėliuose).

Fišerio kriterijus $F = t^2$, taip kaip ir Stjudento, naudojamas vieno ar kito regresijos kintamojo reikšmingumui nustatyti.

Beta koeficientai išreiškia atskirų kintamųjų reikšmingumą vienas kito atžvilgiu; jų ryšį lygtyje.

Modelio apibrėžtumo (determinacijos) koeficientas R^2 nurodo, koks pardavimo kainų pasiskirstymo procentas yra paaiškinamas regresijos modeliu. Jis apskaičiuojamas pagal formulę:

$$R^2 = \frac{\sum\left(\hat{S}_i - \bar{S}\right)^2}{\sum\left(S_i - \bar{S}\right)^2},$$

čia $\hat{S}_i$, – prognozuota kaina.

R gali turėti reikšmes nuo 0 iki 1. Kai $R = 0$, modeliu jokia pardavimo kainų variacija nepaaiškinama. Šiuo atveju kainų vidurkis $\bar{S}$, taip pat kaip ir regresijos pagal modelį apskaičiuotos kainos, vienodai atspindės visų nagrinėjamų objektų vertes. Kai $R^2 = 1$, visi nukrypimai nuo $\bar{S}$ aprašomi regresijos lygtimi. Tai reiškia, kad modelyje su vienu kintamuoju visi taškai, atitinkantys pardavimo kainas, yra išsidėstę vienoje linijoje.

4. VERTINIMO MODELIŲ SUDARYMAS VERTINANT LYGINAMUOJU METODU

4.1. Vertinimo modelių sudarymas taikant lyginamąjį metodą

Nekilnojamojo turto masinio vertinimo modelių, taikant lyginamąjį metodą, sudarymui panaudoti Nekilnojamojo turto kadastro ir registro duomenys, apimantys pastatų ir patalpų kiekybines ir kokybines charakteristikas, parduotų objektų rinkos kainas ir sandorio sudarymo datas. Individualių vertinimo ataskaitų, spaudos ir interneto informacija apie pasiūlos ir nuomos kainas panaudota kaip pagalbiniai duomenys.

Duomenų analizės ir vertinimo modelių sudarymo būdai parenkami atsižvelgiant į rinkos duomenų kiekį nekilnojamojo turto verčių zonose. Jei yra pakankamas sandorių skaičius, rinkos analizė atliekama ir masinio vertinimo modeliai parengiami taikant statistinius metodus. Analizės rezultatai įvertinami pagal statistinius patikimumo kriterijus. Neaktyvios rinkos verčių zonose gali būti taikomas rinkos modeliavimas arba ekspertinis vertinimas.

Nekilnojamojo turto verčių žemėlapių ir vertinimo modelių parengimą lyginamuoju metodu sudaro 4 tarpusavyje susiję pagrindiniai etapai:

1. Rinkos duomenų patikra.
2. Modelio specifikacija.
3. Modelio kalibravimas.
4. Modelio patikra.

4.2. Pradinių rinkos duomenų statistiniai rodikliai

Nekilnojamojo turto masiniam vertinimui panaudoti Nekilnojamojo turto sandorių bazės duomenys. Pradinių rinkos duomenų statistiniai rodikliai pateikiami 4.1 lentelėje.

Skuodo rajono savivaldybės teritorijoje 2014–2018* m. laikotarpiu daugiausia sudaryta vieno–dviejų butų namų ir butų sandorių, atitinkamai 317 ir 1441 sandoris. Mažiausiai sudaryta kultūros, švietimo ir mokslo, poilsio ir sporto bei pagalbinio ūkio patalpų paskirčių objektų sandorių.

4.1 lentelė. Skuodo rajono savivaldybės 2014–2018* m. pradinių rinkos duomenų statistiniai rodikliai pagal paskirties grupes masiniam vertinimui

	Sandorių skaičius	Minimumas, vnt. kaina	Maksimumas, vnt. kaina	Aritmetinis vidurkis	Vidutinis kvadratinis nuokrypis	Mediana
Vieno–dviejų butų namų paskirties grupės nekilnojamasis turtas						
Iš viso:	317	3	528	103	95	80
Butų paskirties grupės nekilnojamasis turtas						
Iš viso:	1441	2	710	72	56	59
Bendrabučių paskirties grupės nekilnojamasis turtas						
Iš viso:	3	4	26	12	13	8
Viešbučių, prekybos, paslaugų ir maitinimo paskirties grupės nekilnojamasis turtas						
Iš viso:	23	9	652	134	155	69
Administracinės ir gydymo paskirties grupės nekilnojamasis turtas						
Iš viso:	17	8	96	42	30	42
Garažų paskirties grupės nekilnojamasis turtas						
Iš viso:	209	2	544	36	43	31
Kultūros, švietimo ir mokslo paskirties grupės nekilnojamasis turtas						
Iš viso:	–	–	–	–	–	–

* Sandoriai, įvykę 2018 m. sausio–liepos mėnesiais.

	Sandorių skaičius	Minimumas, vnt. kaina	Maksimumas, vnt. kaina	Aritmetinis vidurkis	Vidutinis kvadratinis nuokrypis	Mediana
Poilsio ir sporto paskirties grupės nekilnojamasis turtas						
Iš viso:	–	–	–	–	–	–
Sodų pastatų paskirties grupės nekilnojamasis turtas						
Iš viso:	78	5	314	61	55	43
Pagalbinio ūkio pastatų paskirties grupės nekilnojamasis turtas						
Iš viso:	1818	1	38	4	3	3
Pagalbinio ūkio patalpų paskirties grupės nekilnojamasis turtas						
Iš viso:	–	–	–	–	–	–

Vadovaujantis Nekilnojamojo turto vertinimo taisyklių 6 punktu, nekilnojamojo turto rinkos duomenys tikrinami pagal statistinio patikimumo kriterijus. Šiuos kriterijus atitinkantys duomenys laikomi patikimais ir naudojami nekilnojamojo turto verčių zonoms ir vertinimo modeliams sudaryti. Statistiškai nepatikimi duomenys turtui vertinti nenaudojami.

4.3. Laiko pataisa

Sandorių laiko analizė neatskiriama nuo nustatytos masinio vertinimo datos ir yra labai svarbi, kai naudojami kelerių metų duomenys ir kai nekilnojamojo turto rinka per analizuojamą laikotarpį aktyviai kinta. Vertinimo data yra 2018 m. rugpjūčio 1 d., todėl kainų pataisa dėl laiko yra skaičiuota ir, prireikus, atlikta korekcija prilyginus šią pataisą prie nurodytos datos sandorių kainos.

Laiko pataisai nustatyti naudojami šie metodai:

1. porinė pardavimų analizė;
2. perpardavimų analizė;
3. pardavimo kainų tendencijos koeficiento analizės;
4. daugianarė regresinė analizė.

Porinė pardavimų analizė. Atrenkami nekilnojamojo turto analogiškų objektų pardavimai, atlikti skirtingu metu. Pataisius šių objektų kainas dėl fizinių charakteristikų skirtumų, likę kainų skirtumai priskiriami laiko faktoriaus įtakai. Turint daug lyginamų objektų rinkos duomenų, apimančių kelerių metų sandorius, galima nustatyti vidutinį rinkos keitimosi tempą atskirai kiekvienais metais. Rekomenduojama naudoti medianą, kadangi ji išeliminuoja ekstremalių reikšmių įtaką. Nustatytas kainų kitimo tempas panaudojamas sandorių kainoms koreguoti nustatytos vertinimo datos požiūriu pagal formulę:

$$KLP = K\,(1 + rt);$$

kur KLP – pardavimo kaina, pakoreguota vertinimo datą;
K – faktinė pardavimo kaina;
r – mėnesio arba ketvirčio kainų kitimo tempas;
t – periodų skaičius (mėnesių arba ketvirčių).

Sandorių, įvykusių vėliau negu vertinimo data, kainų koregavimas atliekamas pagal formulę:

$$KLP = K\,(1 - rt'),$$

kur t'– periodų (mėnesių, ketvirčių) skaičius, praėjęs nuo vertinimo datos iki sandorio datos.

Perpardavimų analizė. Analizuojamos skirtingu metu įvykusių to paties objekto sandorių kainos. Šis metodas analogiškas poriniam pardavimų metodui, išskyrus privalumą – objektų charakteristikų skirtumų pataisų skaičiavimas yra minimalus. Trūkumas – mažas sandorių skaičius, ypač tais atvejais, kai būtina nustatyti kiekvienos zonos laiko pataisą atskirai. Dėl duomenų stokos šis metodas sujungiamas su porine pardavimų analize.

Pardavimo kainų tendencijos koeficiento analizė. Naudojant aproksimuojančią kreivę, nustatoma, kaip tam tikru laikotarpiu kito objektų ploto vieneto pardavimo kainos. Tokiai analizei

abscisėje atidedami įvykusių sandorių mėnesiai (ketvirčiai), ordinatėje – ploto vieneto kainos. Išsidėsčiusius taškus aproksimuojanti kreivė parodo kainų kitimo vidutinį tempą (tendenciją) analizuojamu laikotarpiu grafiškai ir matematine išraiška.

Daugianarė regresinė analizė (DRA). Taikant DRA, nustatoma kelių nepriklausomų faktorių, tokių kaip objektų fizinių, vietos charakteristikų, įtaka priklausomam kintamajam – pardavimo kainai. Pardavimo datą DRA panaudojant kaip vieną iš nepriklausomų kintamųjų, gaunama datos veiksnio koeficiento reikšmė. Ji parodo laiko veiksnio įtaką pardavimo kainai.

Skuodo rajono savivaldybėje laiko pataisa apskaičiuota panaudojant pardavimo kainų tendencijos koeficiento analizę ir nustatyta reikšminga šioms nekilnojamojo turto paskirčių grupėms: vieno–dviejų butų namai; bendrabučiai; administracinė ir gydymo; garažų; kultūros, švietimo ir mokslo; poilsio ir sporto; pagalbinio ūkio; laiko pataisa nereikšminga: butai; viešbučių, prekybos, paslaugų ir maitinimo; sodų pastatai nekilnojamojo turto grupėms; pardavimo kainos 2018-08-01 vertinimui pakoreguotos laiko pataisa.

4.4. Vietos įtakos įvertinimas

4.4.1. Verčių zonų žemėlapio sudarymas

Masiniame nekilnojamojo turto vertinime vietos įtaka įvertinama nekilnojamojo turto verčių žemėlapiuose sudarant verčių zonas. Teritorijos zonavimu pasiekiamas taip pat ir kitų veiksnių – aprūpinimo komunikacijomis, paslaugų punktais, kultūros objektais, patrauklumo ir t. t. – homogeniškumas, todėl sumažėja kintamųjų skaičius, modelis tampa paprastesnis. Vieta, išreikšta verčių zonomis ir joms nustatytais skaliariniais dydžiais, yra vienas iš vertinimo modelio kintamųjų, turinčių svarbią įtaką nekilnojamojo turto vertei.

Nekilnojamojo turto verčių zona – atliekant sisteminę analizę, nustatoma ir ekonominiais veiksniais bei rinkos sandorių duomenimis grindžiama panašių kainų lygio teritorija, atvaizduojama Nekilnojamojo turto kadastro žemėlapyje.

Žemės sklypams ir statiniams sudaromos bendros verčių zonos (Nekilnojamojo turto vertinimo taisyklių 8 p.).

Skuodo rajono savivaldybės teritorijos zonavimas vertingumo požiūriu atliktas panaudojant Geografinių informacinių sistemų (toliau – GIS) *ArcGIS API for JavaScript* ir *Java* priemonėmis įmonės programuotojų sukurtą taikomąją programą, *ArcGIS 10.3.1. for Desktop* programą, Nekilnojamojo turto kadastro žemėlapio sprendinius, statistiškai patikimus šios savivaldybės nekilnojamojo turto rinkos duomenis, atsižvelgta į ankstesnių ir šio žemės ir statinių masinio vertinimo rezultatų viešo svarstymo metu pateiktas savininkų, savivaldybių specialistų pastabas, pasiūlymus ir nurodymus, pateiktus raštu ir viešo verčių žemėlapio ir verčių aptarimo metu.

Atsižvelgiant į patikimų pirkimo–pardavimo duomenų lokalizaciją, GIS priemonėmis sukurtoje taikomojoje programoje suformuojamos verčių zonos. Verčių zonų ribos turi atitikti nekilnojamojo turto rinkos kainų lygių (ploto vienetui) pasikeitimų ribas, įvertinant analizuojamų objektų, kurių pardavimo kainos atitinka rinkos kainų patikimumo kriterijus, naudojimo paskirtį ir kitas svarbias charakteristikas.

Verčių zonoms sudaryti parduotų objektų 1 m^2 kainos pažymimos žemėlapyje pagal objekto buvimo vietą ir paskirčių grupes. Nekilnojamojo turto verčių zonos sudarytos laikantis Nekilnojamojo turto vertinimo taisyklių 7 punkto reikalavimų:

1. Nekilnojamojo turto verčių zona turi apimti žemės plotus ir vidaus vandenis, kuriuose bent vienos paskirties nekilnojamojo turto patikimumo kriterijus atitinkančių kainų lygis nuo gretimos nekilnojamojo turto verčių zonos kainų lygio skiriasi ne mažiau kaip 15 procentų.

2. Nekilnojamojo turto verčių zona kaimo vietovėje turi būti ne mažesnė kaip vienos gyvenamosios vietovės teritorija arba urbanizuota ar rekreacinio naudojimo pobūdžio teritorijos dalis (sodininkų bendrijos sodai, miestelis ir kita).

3. Nekilnojamojo turto verčių zonų ribos derinamos su savivaldybių, gyvenamųjų vietovių, kadastro vietovių ir kadastro blokų bei žemės sklypų ribomis, miškų masyvų ir valstybinių vandens

telkinių pakraščiais, teritorijų planavimo dokumentuose suformuotų miestų kvartalų ar skirtingo teritorijos tvarkymo režimo teritorijų ribomis.

Suformavus nekilnojamojo turto verčių zonas, vadovaujantis teminių žemėlapių rengimo reikalavimais, nustatytais Lietuvos Respublikos geodezijos ir kartografijos įstatyme, parengiami nekilnojamojo turto verčių žemėlapiai (Nekilnojamojo turto vertinimo taisyklių 9 str.).

GIS taikomojoje programoje suformavus verčių zonas ir vadovaujantis teminių žemėlapių rengimo reikalavimais, numatytais Lietuvos Respublikos geodezijos ir kartografijos įstatyme, parengus skaitmeninį verčių žemėlapį, nekilnojamojo turto objektams miestuose ir kaimiškose teritorijose pagal jų vietą kadastro žemėlapyje automatizuotai parenkama verčių zona ir zonos vertingumo rodikliai, numatyti vertinimo modelyje. GIS priemonių naudojimas sudaro sąlygas teisingai priskirti zonų reikšmingumo rodiklius nekilnojamojo turto objektams, kurie naujai registruojami kadastro žemėlapyje, taip pat eliminuojamos neteisingai suteiktų adresų klaidos.

Dėl verčių zonų ribų nustatymo žemės sklypų ribomis ir dėl nekilnojamojo turto objekto vietos identifikavimo GIS priemonėmis pagal jo adresą bei koordinates kadastro žemėlapyje verčių zonas tiksliai aprašyti tekstu sudėtinga ir netikslinga, nes tekstinis aprašymas tampa nereikalingas objekto geografinės vietos identifikavimui. Dėl anksčiau išdėstytų aplinkybių nekilnojamojo turto masinio vertinimo ataskaitose verčių zonų tekstiniai aprašymai nepateikiami.

Susipažinti su patvirtintais savivaldybės teritorijos verčių zonų žemėlapiais ir atlikti verčių zonų paiešką galima interneto puslapyje www.regia.lt/zemelapis/. Nurodytame puslapyje verčių zonų paieška atliekama savivaldybių sąraše pažymint norimą savivaldybę, temų sąraše pažymint laukus – *verčių zonos; sklypai*, adresų paieškos lauke įvedant statinio adresą.

Skuodo rajono savivaldybės nekilnojamojo turto verčių zonų žemėlapis pateiktas Registrų centro interneto puslapyje http://www.registrucentras.lt/ntr/vertinimas/masinis/masvert.php, pasirinktos savivaldybės dokumente „Zonų žemėlapis“.

4.4.2. Trumpas zonų suskirstymo praktinis paaiškinimas

Skuodo rajono savivaldybėje sudaryta 14 verčių zonų, iš kurių Skuodo mieste – dvi, likusioje savivaldybės teritorijoje – dvylika, zonų sudarymo pagrindimas pateikiamas toliau.

41.1.1 zona apima Skuodo miesto centrinę dalį su gretimais sklypais. Šioje dalyje sukoncentruoti bankų pastatai, prekybos centrai, administraciniai pastatai, bažnyčia. Tai lemia aukštas nekilnojamojo turto ir žemės kainas šioje vietovėje, todėl ši teritorija išskirta į atskirą verčių zoną.

41.1.2 zona apima likusią Skuodo miesto dalį su priemiestinėmis vietovėmis. Ši teritorija yra gana kompaktiška, išskirtinių traukos centrų, pasižyminčių prestižiškumu, paslaugų aprūpinimu ar rekreacinėmis savybėmis, paklausumo požiūriu neišsiskiria. Vienodą žemės kainų lygį likusioje miesto dalyje patvirtina užfiksuotos nekilnojamojo turto sandorių ir nuomos kainos, todėl šią teritoriją skirstyti į atskirų verčių zonas nėra pagrindo, vertės čia mažesnės nei, 41.1.1 zonoje.

41.2 zona – Mosėdžio miestelis su priemiestinėmis vietovėmis, tai seniūnijos centras, yra aprūpintas minimalia infrastruktūra, turi gerą susisiekimą su savivaldybės centru, yra prie magistralinio kelio Skuodas – Plungė, išsiskiria žemesniu kainų lygiu negu Skuodo miestas, tačiau aukštesnėmis kainomis, negu likusi savivaldybės teritorija, todėl ši teritorija yra apribota atskira zona.

41.3 zona – priemiestiniai, šalia Skuodo miesto esantys Luknių, Kulių I, Kulių II, Skuodo Priemiesčio, Puodkalių, Mažųjų Rūšupių, Didžiųjų Rūšupių, Kanyzelio, Gurstiškės ir Narvydžių kaimai su gretimais sklypais. Patogi dislokacija rajono centro atžvilgiu, nedideli atstumai, lemia didesnes nekilnojamojo turto kainas negu likusioje savivaldybės dalyje, bet žemesnes negu Skuodo mieste.

41.4 zona – Lenkimų miestelis su priemiestinėmis vietovėmis. Tai seniūnijos centras, esantis šalia magistralinio kelio iš Skuodo į Klaipėdą. Nedidelis atstumas nuo rajono ir apskrities centrų lemia gana aukštas nekilnojamojo turto kainas.

41.5 zona – Ylakių miestelis su priemiestinėmis vietovėmis. Tai seniūnijos centras, esantis šalia magistralinio kelio iš Skuodo į Mažeikius. Patogus susisiekimas su rajono centru ir Mažeikių miestu lemia nemažas nekilnojamojo turto kainas, aukštesnes negu 41.6 zonoje, bet žemesnes nei 41.2 ir 41.4 zonose.

41.6 zona – Aleksandrijos, Truikinų, Guntino kaimai ir Pakalniškių kaimas, esantis Skuodo seniūnijoje, su gretimais sklypais. Aleksandrija yra seniūnijos centras, esantis netoli nuo rajono centro, Skuodo miesto. Patogi geografinė padėtis, nedideli atstumai, lemia didesnes negu aplinkiniuose kaimuose 26.13 zonoje, bet žemesnes negu 41.5 zonoje nekilnojamojo turto kainas.

41.7 – 4.9 zonos – Barstyčių miestelis, Šačių ir Sodalės kaimai, Notėnų kaimas su gretimais sklypais. Tai seniūnijos centrai, esantis nuošaliau nuo pagrindinių kelių. Vyrauja namų valdų ir žemės ūkio paskirties žemė. Kainos čia aukštesnės nei aplink esančių kaimų 26.13 zonoje, bet žemesnes negu 41.5 zonoje, todėl šios teritorijos yra išskirtos į atskiras zonas.

41.10 zona – Šauklių, Igarių, Daukšių, Mikulčių, Baksčių, Bobiliškių, Udralių, Krakių, Nevočių, Miesto Kalniškių, Naujukų, Paeiškūnės, Šerkšnių, Šilalės, Tėvelių, Tauzų kaimai su gretimais sklypais yra išsidėstę aplink Mosėdžio miestelį ir prie kelio Skuodas – Mosėdis, tai lemia didesnes kainas nei likusioje rajono dalyje, bet žemesnes negu 41.2 zonoje, todėl ši teritorija yra išskirta kaip atskira zona.

41.11 zona – Rukų, Erslos, Apuolės, Kaukolikų, Juknaičių, Gandlaukės, Palaukės, Giršinų, Žebrokų kaimai su gretimais sklypais yra centrinėje rajono dalyje ir yra didesni nei kiti aplink esantys kaimai. Jų padėtis lemia didesnes kainas, nei likusioje rajono dalyje, bet žemesnes negu 41.8 zonoje, todėl ši teritorija yra išskirta kaip atskira zona.

41.12 zona – Juodeikių, Žemytės, Margininkų, Kuksinės kaimai, ir Pakalniškių kaimas, esantis Lenkimų seniūnijoje, su gretimais sklypais. Šią zoną sudaro kaimai, esantys šalia magistralinio kelio iš Skuodo į Klaipėdą ir yra arčiausiai apskrities centro Klaipėdos. Tai lemia didesnes nekilnojamojo turto kainas, nei likusioje rajono dalyje, bet žemesnes negu 41.4 zonoje, todėl ši teritorija yra išskirta kaip atskira zona.

41.13 zona apima likusius kaimus ir gyvenvietes, bei sklypus, esančius toliau nuo rajono centro ir mažiau paklausiose vietose. Pramonės objektų šioje zonoje mažai, vykdoma tik smulki komercinė veikla bei žemės ūkio gamyba. Dėl išvardintų aplinkybių, šioje teritorijoje nekilnojamasis turtas nėra paklausus, vyrauja žemos pardavimo ir nuomos kainos, todėl ši teritorija sudaro atskirą verčių zoną.

4.5. Statybos ir rekonstrukcijos metų įtaka

Statybos metų įtaka yra vienas iš reikšmingiausių kintamųjų vidutinei rinkos vertei nustatyti. Vertinant nekilnojamąjį turtą masinio vertinimo būdu ir siekiant kuo tiksliau įvertinti statybos metų (ypač tais atvejais, kai objekto statymo trukmė ilga) įtaką vertei, imamas statybos pradžios ir pabaigos metų vidurkis. Pvz., statybos pradžios metai – 2000, o pabaigos – 2012, tai jų vidurkis bus (2000 + 2012)/2 = 2006.

Masinio vertinimo modeliuose atskiru kintamuoju įvertinama rekonstrukcijos metų įtaka vidutinei rinkos vertei, jei pastatas buvo rekonstruotas.

4.6. Rinkos modeliavimas

Nekilnojamojo turto rinkos modeliavimas – procesas, kai atliekant nekilnojamojo turto rinkos analizę, nustatoma vertės ir rinkos veiksnių priklausomybė, taikoma neįvertintų rinkos segmentų vertės parametrams nustatyti.

Nekilnojamojo turto masiniame vertinime rinkos modeliavimo būdas taikomas rinkos vertei nustatyti toms turto grupėms (paskirtims) ir tose verčių zonose, kuriose analizuojamos turto grupės (paskirties) objektų nebuvo parduota ir jų pirkimo–pardavimo rinkos kainos nėra žinomos. Taikant nekilnojamojo turto rinkos analizę, nustatytų priklausomybių tarp vertės ir rinkos veiksnių (turto vertės ir nuomos kainos priklausomybės, turto verčių tarp skirtingų turto grupių priklausomybės, turto

verčių nuo atstumo priklausomybės, analogiškų verčių zonų vertės, individualaus vertinimo verčių) panaudojimas neįvertintos turto grupės (paskirties) vertei nustatyti vadinamas vertinimu rinkos modeliavimo būdu. Vertinant šiuo būdu, verčių tikslumas tiesiogiai priklauso nuo surinktos informacijos pagrįstumo ir teisingumo.

Atsižvelgiant į nepakankamą bendrabučių paskirties sandorių skaičių ir į tai, kad vertinant butus ir bendrabučius atsižvelgiama į analogiškus vertei įtaką darančius veiksnius, vertintojai, sudarydami bendrabučių masinio vertinimo modelį, apskaičiavo priklausomybės koeficientą tarp butų ir bendrabučių paskirčių grupių. Atlikus Skuodo rajono savivaldybės teritorijoje butų ir bendrabučių paskirčių grupių nekilnojamojo turto rinkos duomenų statistinę analizę, nustatyta, kad nekilnojamojo turto verčių zonose, nurodytose 4.2 lentelėje, vidutinis skirtumas tarp butų sandorių 1 m² kainos medianos ir bendrabučių sandorių 1 m² kainos medianos, yra 55 proc. Taigi sudarant bendrabučių modelį ir skaičiuojant bendrabučių vidutines rinkos vertes, gauta vertė, apskaičiuota pagal butų modelį, dauginama iš nustatyto koeficiento 0,45.

Koeficiento apskaičiavimas pagal verčių zonas pateikiamas 4.2 lentelėje.

4.2 lentelė. Bendrabučių paskirties koeficiento apskaičiavimas pagal verčių zonas

Verčių zona	Butų paskirties grupės sandorių kainos mediana, Eur/m²	Bendrabučių paskirties grupės sandorių kainos mediana, Eur/m²	Koeficientas
41.1.1	289	136	0,47
41.1.2	248	104	0,42
		Koeficientų vidurkis:	0,45

4.7. Ekspertinis vertinimas

Nekilnojamojo turto ekspertinis vertinimas – nekilnojamojo turto vertinimas, kai remiantis atskirų nekilnojamojo turto vienetų vertinimo patirtimi ir analize nustatomi vertinimo koeficientai, rodikliai ir kiti santykiniai lyginamieji dydžiai, leidžiantys įvertinti panašias savybes turintį turtą.

Ekspertinis vertinimas paprastai taikomas tais atvejais, kai trūksta rinkos duomenų, kad būtų galima taikyti lyginamąjį arba pajamų metodą.

4.8. Modelių, sudarytų lyginamuoju metodu, patikra

Skuodo rajono savivaldybės nekilnojamojo turto vertinimo modelių, sudarytų lyginamuoju metodu, grafinė patikra pateikta 4.1 pav.

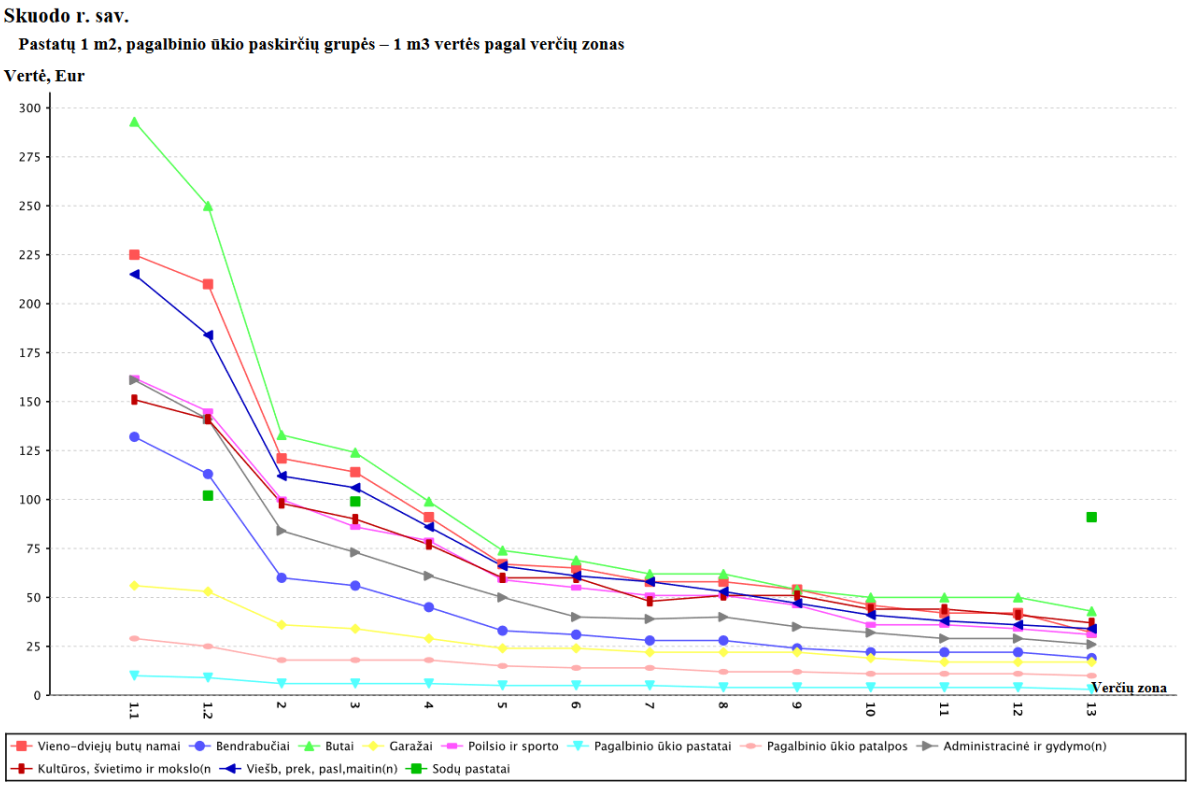

4.1 pav. Skuodo rajono savivaldybės nekilnojamojo turto vertinimo modelių vertikali–horizontali patikra

4.1 pav. grafiko x ašyje atidėtos verčių zonos, y ašyje – vidutinės 1 m² vertės, apskaičiuotos pagal parengtus modelius vertinimo dieną – 2018 m. rugpjūčio 1 d. Gauta kreivė rodo 1 m² vertės kaitą teritoriniu, taip pat ir atskirų paskirčių grupių požiūriu. Tuo atveju, kai visų kreivių kaita verčių zonose turi panašias tendencijas, galima daryti išvadą, kad vertinimo modeliai sudaryti teisingai, ir atvirkščiai – susikirtus kreivėms, būtina patikrinti modelio teisingumą arba daryti išvadą, kad rinkos sąlygos verčių zonoje turi išskirtines aplinkybes.

Skuodo rajono savivaldybės patikrinti ir atitinkantys nekilnojamojo turto rinkos konjunktūrą vertinimo modeliai pateikti interneto puslapyje http://www.registrucentras.lt/ntr/vertinimas/masinis/masvert.php, pasirinktos savivaldybės dokumente *„Vertinimo modeliai lyginamuoju metodu“*.

5. VERTINIMO MODELIŲ SUDARYMAS VERTINANT PAJAMŲ METODU

5.1. Vertinimo modelių sudarymas taikant pajamų metodą

Vadovaujantis Lietuvos Respublikos nekilnojamojo turto mokesčio įstatymo 9 str. 2 d. 1 p., komercinio naudojimo nekilnojamasis turtas vertinamas lyginamuoju ir pajamų metodais, taikant masinį nekilnojamojo turto vertinimą. Pagal to paties įstatymo 2 str. 5 d. *komercinio naudojimo nekilnojamasis turtas – administracinės, maitinimo, paslaugų, prekybos, viešbučių, poilsio, gydymo, kultūros, mokslo ir sporto paskirties statiniai (patalpos).*

Pasirenkant vertinimo metodą, buvo atsižvelgta į Lietuvos Respublikos nekilnojamojo turto mokesčio įstatymo ir Turto ir verslo vertinimo metodikos nuostatas. Poilsio, kultūros, mokslo ir sporto paskirties pastatų (patalpų) nuomos sandorių fiksuojama mažai, todėl jų vertinimui taikant pajamų metodą galimos didelės vidutinių rinkos verčių paklaidos. Atsižvelgiant į tai, kas išdėstyta, ir siekiant tikslesnio įvertinimo, šis metodas minėtoms paskirtims nebuvo taikytas.

Pajamų metodas taikomas tada, kai tikimasi, kad vertinamo turto naudojimo vertė objektyviausiai parodys turto vertę rinkoje. Naudojimo vertė – apskaičiuota pinigų suma, rodanti turto ekonominį naudingumą tam tikram naudotojui. Pajamų metodas remiasi prielaida, kad egzistuoja apibrėžtas ryšys tarp grynųjų (veiklos) pajamų, gaunamų iš objekto, ir to objekto rinkos vertės. Vertinant nekilnojamąjį turtą pajamų metodu, gali būti naudojamas:

1. kapitalizavimo skaičiavimo būdas;
2. diskontuotų pinigų srautų skaičiavimo būdas.

Nekilnojamojo turto masinio vertinimo modeliams sudaryti pajamų metodu taikytas kapitalizavimo skaičiavimo būdas. Šis metodas grindžiamas galimybe gauti pajamas nuomojant vertinamą turtą bei apskaičiuojant ir taikant kapitalizavimo normą.

Vertinamo turto naudojimo vertė, taikant tiesioginį pajamų kapitalizavimą, skaičiuojama pagal formulę:

$$NV = VP / r,$$

čia: **NV** – naudojimo vertė;
VP – veiklos pajamos per metus;
r – kapitalizavimo normos rodiklis.

Nekilnojamojo turto masinio vertinimo modeliams sudaryti pajamų metodu panaudoti:

- Nekilnojamojo turto kadastro ir registro duomenys, apimantys jų kiekybines ir kokybines charakteristikas;
- nuomos sandorių kainos, užfiksuotos Registrų centre;
- nuomos sandorių kainos, užfiksuotos viešuose leidiniuose, internete panaudotos kaip pagalbiniai duomenys;
- individualių vertinimo ataskaitų, spaudos ir interneto informacija apie pasiūlos, nuomos kainas, užimtumą ir kt., panaudota kaip pagalbiniai duomenys.

Nekilnojamojo turto verčių žemėlapių ir vertinimo modelių parengimą pajamų metodu sudaro 8 tarpusavyje susiję pagrindiniai etapai:

1. Rinkos duomenų patikra;
2. Pagalbinio modelio, nustatančio vidutinę nuomos vertę, specifikacija;
3. Pagalbinio modelio, nustatančio vidutinę nuomos vertę, kalibravimas;
4. Pagalbinio modelio, nustatančio vidutinę nuomos vertę, patikra;
5. Vertinamo nekilnojamojo turto grynųjų pajamų nustatymas;
6. Kapitalizavimo normos nustatymas;
7. Žemės įtakos koeficiento statinyje nustatymas;
8. Pagrindinio modelio, nustatančio vertinamo nekilnojamojo turto vidutinę rinkos vertę, patikra.

Matematine išraiška masinio vertinimo modelis pajamų metodu atrodo taip:
((BP × (Užim % / 100)) – (MokV × (NTm % / 100) + VRV × (Drau % / 100) +BP × (Vald % / 100) + BP × (Remo % / 100))) / (r / 100) × ŽVK,

čia: BP = (vid. nuomos vertė × (BnPl-PgPl×0,25)) ×12,

čia: vid. nuomos vertė = $b_0 \times X_1^{b1} \times X_2^{b2} \times ... \times X_p^{bp}$;
$X_1, X_2, \ldots, X_p$ – nepriklausomi kintamieji, b_0 – vidutinė (bazinė) nuomos kaina, $b_1, b_2, \ldots, b_p$ – nepriklausomų kintamųjų koeficientai;
0,25 – 25 proc. mažinama pagalbinio ploto vidutinė nuomos vertė;
12 – mėnesių skaičius.

5.1 lentelė. Vertinimo modelių sudarytų taikant pajamų metodą kintamieji ir jų trumpiniai

Pavadinimas	Pavadinimo trumpinys
Draudimo išlaidų tarifas, proc.	Drau%
Turto valdymo ir kt. išlaidų tarifas, proc.	Vald%
Einamojo remonto išlaidos, proc.	Remo%
Užimtumo procentas, proc.	Uzim%
Kapitalizavimo normos rodiklis, proc.	r
Nekilnojamojo turto mokesčio tarifas, proc.	NTm%
Vidutinė rinkos vertė	VRV
Žemės vertės įtakos koef.	ŽVK
Mokestinė vertė	MokV
Grynosios veiklos pajamos, gaunamos iš nekilnojamojo turto	GP
Bendrosios pajamos	BP

5.2. Pagalbinio modelio, nustatančio vidutinę nuomos vertę, sudarymas

5.2.1. Skuodo rajono savivaldybės nuomos duomenų statistiniai rodikliai

5.2 lentelė. Skuodo r. sav. pradinių nuomos sandorių duomenų statistiniai rodikliai

Nuomos sandorių skaičius	Aritmetinis vidurkis	Mediana	Vidutinis kvadratinis nuokrypis	Minimali vnt. kaina	Maksimali vnt. kaina
Administracinės ir gydymo paskirčių grupė					
9	6	2	7	1	19
Viešbučių, prekybos, paslaugų ir maitinimo paskirčių grupė					
10	7	5	7	1	24

Nekilnojamojo turto nuomos rinka, ypač kaimiškose teritorijose, nėra paplitusi, o galiojantys teisės aktai nenustato privalomo nuomos sandorių registravimo Nekilnojamojo turto registre, todėl Skuodo rajono savivaldybėje užfiksuotų nuomos sandorių skaičius buvo nepakankamas vertinimo modeliams sudaryti, taikant pajamų metodą. Papildomai buvo surinkta žiniasklaidoje ir kituose informaciniuose šaltiniuose skelbiama informacija apie nuomos pasiūlos kainas. Vertinant Skuodo r. sav. komercinio naudojimo nekilnojamąjį turtą pajamų metodu, buvo rinktos ir analizuotos ne tik šios bet ir panašių teritorijų vertės požiūriu Mažeikių, Akmenės, Telšių, Plungės, Rietavo, Kretingos rajonų savivaldybių nuomos kainos.

5.3 lentelė. Mažeikių, Akmenės, Telšių, Plungės, Rietavo, Kretingos r. sav. nuomos kainų duomenų statistiniai rodikliai

Nuomos kainų skaičius	Aritmetinis vidurkis	Mediana	Vidutinis kvadratinis nuokrypis	Minimali vnt. kaina	Maksimali vnt. kaina
	Administracinės ir gydymo paskirčių grupė				
134	10	3	39	1	345
	Viešbučių, prekybos, paslaugų ir maitinimo paskirčių grupė				
261	33	4	279	1	3895

Jei vertinamų paskirčių grupių (paskirčių) analizuojamose teritorijose (verčių zonose) nuomos kainos nėra žinomos, jos nustatomos rinkos modeliavimo arba ekspertiniu būdu.

5.2.2. Rinkos duomenų patikra

Modeliams sudaryti reikalingos sandorių nuomos kainos patikrinamos pagal komerciškumą ir vienodą sandorių sudarymo laiką. Komerciškumo kriterijus nustatomas atliekant išvestinio rodiklio – 1 m²/mėn. – nuomos kainų analizę, prieš tai atsisakant sandorių, kurių nuomos kainos neatitinka rinkos konjunktūros. Laiko kriterijaus – vienodo sandorių laiko – analizė neatsiejama nuo nustatytos masinio vertinimo datos ir yra labai svarbi aktyviai besikeičiančioje nekilnojamojo turto rinkoje. Laiko įtakos rinkos nuomos kainoms nustatymo būdai pateikti ataskaitos 4.3 poskyryje. Panaudojant ilgesnio laikotarpio nuomos kainas, laiko pataisos būtinumas ir jos dydis daugeliu atvejų nustatyti atliekant nuomos kainų tendencijos koeficiento analizę. Tais atvejais, kai pagalbiniam modeliui sudaryti užtenka paskutinių metų duomenų ir kai per tą laikotarpį nuomos vertės pokyčiai dėl laiko įtakos nėra reikšmingi, laiko pataisos nereikalingos.

Patikrinus ir laiko pataisa pakoregavus nuomos kainas, atliekama modelių specifikacija.

5.2.3. Pagalbinio modelio, nustatančio vidutinę nuomos vertę, specifikacija

Pagalbinio modelio, nustatančio vidutinę nuomos vertę, specifikacija – nuomos kainas lemiančių veiksnių ir nekilnojamojo turto charakteristikų bei jų sąveikos ryšių nustatymas. Specifikacija atliekama taikant statistinius skaičiavimus, grafinę analizę, koreliacines matricas, kitus matematinės analizės būdus.

Vadovaujantis Nekilnojamojo turto kadastro nuostatais ir atsižvelgiant į rinkos konjunktūrą, specifikacijos metu nekilnojamojo turto naudojimo paskirtys yra sugrupuotos į tas pačias verčių grupes, kaip ir vertinant lyginamuoju metodu.

Vietos veiksnys įvertinamas sudarant verčių žemėlapius. Naudojantis žemėlapiu, nustatoma vietos įtaka vidutinei nuomos vertei ir dėl vertės zonoje esančių veiksnių homogeniškumo sumažinamas vertinimo modelio kintamųjų skaičius. Nekilnojamojo turto verčių zonų sudarymo taisyklės pateiktos ataskaitos 4.4.1 skirsnyje.

Vertinant turtą pajamų metodu, naudojamos tos pačios verčių zonos kaip ir vertinant lyginamuoju metodu. Skuodo rajono savivaldybė turi 13 verčių zonas, verčių zonų žemėlapio sudarymas ir trumpas zonų suskirstymo paaiškinimas aprašytas 4.4 poskyryje. Atlikus vertinamų paskirčių grupių rinkos analizę pagal vertinamo turto tipus, statybos metus ir nuomos kainas, verčių zonos buvo sujungtos taip pat, kaip ir vertinant lyginamuoju metodu.

Skuodo rajono savivaldybėje 2018 m. rugpjūčio 1 d. nuomos verčių laiko pataisa apskaičiuota panaudojant nuomos kainų tendencijos koeficiento analizę, taip pat nekilnojamojo turto paskirčių grupes (viešbučių, prekybos, paslaugų ir maitinimo bei administracinės ir gydymo) ir verčių zonas, kuriose laiko įtakos pataisa nustatyta reikšminga.

Kitiems kokybiniams ir kiekybiniams veiksniams nustatyti panaudotos koreliacinės matricos. Koreliacinė matrica nustato visų analizuojamų kintamųjų porų koreliacijos koeficientų reikšmes. Matricai sudaryti kokybiniai faktoriai išreiškiami skaitmenine forma. Aukštus koreliacijos laipsnius

turinčiose porose vieno veiksnio atsisakoma. Koreliacine analize užbaigiama nekilnojamojo turto veiksnių specifikacija. Specifikacijos etape pasiekiamas rezultatas – nustatoma, kokie veiksniai ir kokioje verčių zonoje (teritorijoje) gali būti svarbūs apskaičiuojant nekilnojamojo turto vidutinę nuomos vertę. Lieka nustatyti veiksnių sąveikos ryšius. Sąveikos ryšiai nustatomi pasirenkant modelio tipą.

Nekilnojamojo turto vidutinei nuomos vertei nustatyti pasirinktas multiplikatyvinis modelis.

Multiplikatyvinio modelio forma yra tokia: $S = b_0 \times X_1^{b1} \times X_2^{b2} \times ... \times X_p^{bp}$,

kur S – apskaičiuojama vertė, X_1, X_2, …, X_p – nepriklausomi kintamieji, b_0 – konstanta, b_1, b_2, …, b_p – nepriklausomų kintamųjų koeficientai.

Nustačius reikšmingus veiksnius ir parinkus modelio tipą, atliekamas modelio kalibravimas. Modelio kalibravimas – koeficientų masinio vertinimo modelyje nustatymo procesas. Kalibravimui panaudota daugianarė regresinė analizė (DRA). DRA – statistinis nežinomų duomenų, panaudojant žinomą ir prieinamą informaciją, nustatymo būdas. Nekilnojamojo turto vertinime nežinomi duomenys yra nekilnojamojo turto rinkos vertės reikšmės, žinomi ir prieinami – nuomos kainos ir objektų charakteristikos. DRA leidžia nustatyti kiekvieno analizuojamo faktoriaus koeficientų reikšmes, kurias įvedus į modelį apskaičiuojamos vertinamų objektų vidutinės nuomos vertės.

5.2.4. Pagalbinio modelio, nustatančio vidutinę nuomos vertę, patikra

Nustačius koeficientų reikšmes, statistinėmis ir grafinėmis priemonėmis tikrinamas pagalbinio modelio patikimumas. Jis įvertinamas pagal aritmetinio vidurkio, medianos, dispersijos, vidutinio kvadratinio nuokrypio, standartinio nuokrypio, koreliacijos koeficiento, modelio apibrėžtumo (determinacijos) koeficiento, variacijos koeficiento reikšmes. Statistinių rodiklių paaiškinimas pateiktas 3.4 poskyryje. Grafinė pagalbinių modelių, kurie nustato vidutinę nuomos vertę, patikra pateikta 5.1 pav.

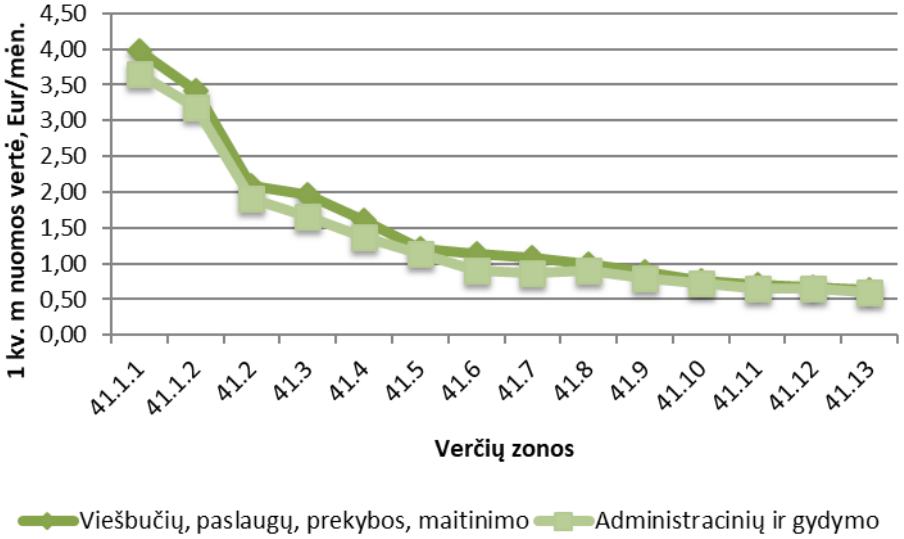

5.1 pav. Skuodo r. savivaldybės nekilnojamojo turto vidutinių nuomos verčių vertinimo modelių vertikali–horizontali patikra

5.1 pav. grafiko x ašyje atidėtos verčių zonos, y ašyje – vidutinės nuomos vertės (Eur/m²/mėn.), apskaičiuotos pagal parengtus pagalbinius modelius vertinimo dieną – 2018 m. rugpjūčio 1 d. Gauta kreivė rodo vidutinės nuomos vertės (Eur/m²/mėn.) kaitą teritoriniu, taip pat ir atskirų paskirčių grupių požiūriu. Tuo atveju, kai visų kreivių kaita verčių zonose turi panašias tendencijas, galima daryti išvadą, kad nustatytų vidutinių nuomos verčių vertinimo modeliai sudaryti teisingai, ir atvirkščiai – susikertant kreivėms, būtina patikrinti modelių teisingumą ir papildomai atlikti rinkos analizę arba daryti išvadą, kad rinkos sąlygos verčių zonoje turi išskirtines aplinkybes.

Skuodo rajono savivaldybės patikrinti ir atitinkantys nekilnojamojo turto rinkos konjunktūrą pagalbiniai vertinimo modeliai pateikti interneto puslapyje http://www.registrucentras.lt/ntr/vertinimas/masinis/masvert.php, pasirinktos savivaldybės dokumente *„Vertinimo modeliai pajamų metodu“.*

5.3. Vertinamo nekilnojamojo turto grynųjų pajamų nustatymas

Grynosios pajamos – skirtumas tarp bendrųjų nuomos pajamų ir išlaidų.

Grynosios metinės pajamos = bendrosios metinės pajamos – lėšų praradimas dėl neužimtumo – turtui tenkančios metinės išlaidos.

Atlikus vertinamo turto analizę dėl nuomojamų patalpų pagrindinio ir pagalbinio plotų, priimta, kad skirtumas tarp šių plotų verčių yra 25 proc. Todėl, apskaičiuojant bendrąsias metines pajamas, nustatyta vidutinė nuomos vertė dauginama iš bendro ploto, o pagalbiniam plotui tenkanti nuomos vertė mažinama 25 proc.

Bendrosios metinės pajamos = (vidutinė nuomos vertė)× vertinamo objekto bendras objekto plotas + (- 25 proc. nuo pagalbinio ploto) ×12,

čia: 12 – mėnesių skaičius.

Lėšų praradimas dėl neužimtumo arba pajamų netekimas dėl neišnuomoto ploto, nustatomas procentais nuo bendrųjų metinių pajamų. Skuodo rajono savivaldybėje nustatyta, kad vertinamo komercinio naudojimo administracinės paskirties turto neužimtumas yra 25 proc., t. y. pajamų netekimo koeficientas (1-0,25) = 0,75. Gydymo, viešbučių, prekybos, paslaugų ir maitinimo paskirčių turto neužimtumas yra 20 proc., t. y. pajamų netekimo koeficientas (1-0,2) = 0,8.

Turtui tenkančios metinės išlaidos. Sudarant Skuodo rajono savivaldybės masinio vertinimo modelius pajamų metodu taikomi vidutiniai metinių išlaidų dydžiai nurodyti 5.4 lentelėje.

5.4 lentelė. Vertinamam turtui tenkančios metinės išlaidos

Išlaidos	Paskirtis	Procentai
Nekilnojamojo turto mokestis[1]	Administracinė ir gydymo	1
	Viešbučių, prekybos, paslaugų ir maitinimo	1
Draudimas[2]	Administracinė ir gydymo	0,1
	Viešbučių, prekybos, paslaugų ir maitinimo	0,1
Turto valdymo išlaidos[3]	Administracinė ir gydymo	2
	Viešbučių, prekybos, paslaugų ir maitinimo	2
Einamojo remonto išlaidos[4]	Administracinė ir gydymo	2
	Viešbučių, prekybos, paslaugų ir maitinimo	2

1. Nekilnojamojo turto mokestis. Skuodo rajono savivaldybės tarybos 2017 m. gegužės 25 d. sprendimu Nr. T9-140 „Dėl nekilnojamojo turto mokesčio tarifo nustatymo“ nekilnojamojo turto mokestis yra nustatytas 1 proc. nekilnojamojo turto mokestinės vertės. Tokiu būdu:

Nekilnojamojo turto mokestis = galiojanti objekto mokestinė vertė × 0,01.

Statinio mokestinė vertė skelbiama interneto puslapyje http://www.registrucentras.lt/masvert/paieska_un.jsp.

2. Draudimo išlaidos apskaičiuojamos paėmus 0,1 proc. nuo vertinamo objekto galiojančios vidutinės rinkos vertės. Draudimo įmoka dažniausiai sudaro apie 0,01–0,2 proc. draudimo sumos. Ji priklauso nuo pasirinktų apdraustų rizikos bei kitų faktorių. Draudimo vertė yra draudžiamų turtinių interesų vertė, kuri nurodoma draudimo sutartyje. Draudimo suma dažniausiai nustatoma pagal

apdraustų daiktų įsigijimo kainą arba pagal statinių plotą. Skirtingos draudimo kompanijos taiko skirtingas draudimo sumos nustatymo metodikas.

3. Turto valdymo išlaidos – 2 proc. nuo bendrųjų metinių pajamų. Turto valdymo išlaidos – tai išlaidos, tenkančios administravimui ir pastatų ūkio priežiūrai.

4. Einamojo remonto išlaidos – 2 proc. nuo bendrųjų metinių pajamų. Objektų išlaikymo kaštus sudaro kasdieniai poreikiai, todėl svarbu nustatyti procentinę dalį pajamų, skirtų einamiesiems remonto darbams. Šios išlaidos dažniausiai sudaro 1–3 proc. nuo gaunamų metinių pajamų iš patalpų nuomos.

Skaičiuojant savininko išlaidas priimama, kad nuomininkai apmoka komunalinius mokesčius (proporcingai nuomojamam plotui).

5.4. Kapitalizavimo normos nustatymas

Kapitalizavimo norma yra pagrindinis faktorius, darantis įtaką grynųjų pajamų kapitalizavimui. Nustatant nekilnojamojo turto vidutinę rinkos vertę, kapitalizavimo norma reikalinga vienų metų grynosioms pajamoms, gaunamoms iš įprastinių pelno normų, būdingų analogiškam turtui rinkoje, kapitalizuoti. Tai galima atlikti remiantis nominaliaisiais arba realiaisiais dydžiais. Svarbiausias uždavinys, tenkantis vertintojui nustatant kapitalizavimo normą, yra įvertinti investicijos į nekilnojamąjį turtą riziką. Pagal užsienio šalių nekilnojamojo turto praktiką, ji priklauso nuo tokių faktorių:

- nekilnojamojo turto lokalizacijos – kuo patrauklesnė vietovė, kuo palankesnės ekonominės sąlygos toje vietovėje, tuo kapitalizavimo norma bus žemesnė;
- pasiūlos ir paklausos santykio – jeigu vertinamo objekto paklausa didesnė, jo teikiamų pajamų kapitalizavimo norma žemesnė.

Bet iš esmės, kapitalizavimo norma priklauso nuo verslo stabilumo.

Sprendžiant, kokią kapitalizavimo normą pasirinkti kapitalizuojant grynąsias pajamas, sprendžiama pagal vertinimo metu vyraujančius santykius vietinėje nekilnojamojo turto rinkoje. Be to, ypatingą reikšmę čia turi pasiūlos ir paklausos santykis. Į skirtingus kapitalizavimo normų dydžius atsižvelgiama pagal pastatų rūšį. Taip pat kaimo vietovėje esančio pastato kapitalizavimo norma didesnė nei miesto, nes čia nuomos mokesčio dydis remiasi realiąja verte ir paprastai būna mažesnis nei miestuose. Vadinasi, kaimo teritorijoje esantis nekilnojamasis turtas blogiau kapitalizuojamas nei mieste esantys objektai. Jei paklausa labai didelė, kapitalizavimo normų dydžius reikia sumažinti, ir priešingai, sunkiai parduodamo nekilnojamojo turto kapitalizavimo normos turi būti didinamos.

Apskritai galioja principas – kuo didesnė kapitalo investavimo į nekilnojamąjį turtą rizika, tuo didesnė turi būti imama kapitalizavimo norma. Kapitalizavimo normos nustatymo metodai yra šie:

1. Rinkos analogų metodas;
2. Paskolos padengimo koeficiento metodas (angl. *Debt Coverage Ratio Approach*);
3. Susietų investicijų metodas (angl. *Band of Investment Approach*);
4. Susietų investicijų pagal fizinius komponentus metodas;
5. Sumavimo metodas.

Paskolos padengimo koeficiento metodu ir **susietų investicijų metodu** kapitalizavimo norma skaičiuojama, kai naudojamos skolintos lėšos. Šie metodai nėra pagrindiniai, labiau pagalbiniai, nes gaunama orientacinė kapitalizavimo normos reikšmė, kai rinkos duomenys nepakankamai patikimi.

Susietų investicijų pagal fizinius komponentus metodu kapitalizavimo norma skaičiuojama kaip vidutinis dydis tarp žemės kapitalizavimo normos ir pagerinimų kapitalizavimo normos. Šis metodas naudotinas, jeigu informacija apie lyginamuosius objektus suteikia galimybę tiksliai nustatyti kapitalizavimo normas fiziniams komponentams, taip pat komponentų (žemės ir pagerinimų) dalį bendroje vertėje.

Sumavimo metodu kapitalizavimo norma nustatoma pagal nerizikingas palūkanų normas, pvz., bazines (prie jų pridedamos kompensacijos už riziką, žemą likvidumą ir investicijų vadybą), ir

leidžia vertintojui padaryti tam tikras pataisas dėl skirtumų tarp nekilnojamojo turto pajamų srautų ir kitų pajamų srautų. Taigi šis metodas grindžiamas pelningumo ir galimų alternatyvių investicijų supriešinimu. Jo esmė – pirmojo kapitalizavimo normos dėmens palaipsnio sumavimo būdas, kurio pagrindu imama nerizikinga palūkanų norma ir prie jos pridedami įvairių jau išvardytų rizikos veiksnių pataisymai. Šį metodą matematiškai galima išreikšti taip:

$$r = Y_b + \Sigma DY_i,$$

čia: Y_b – bazinė norma (imama nerizikinga arba mažiausiai rizikinga palūkanų norma),
DY_i; – i-asis pataisymas.

Nerizikinga palūkanų norma – palūkanų norma, grindžiama vyriausybinių ilgalaikių vertybinių popierių pelningumo dydžiu arba patikimiausių šalies bankų palūkanų normų dydžiu. Prie nerizikingos normos pridedamos rizikos pataisos (kai kuriuose literatūros šaltiniuose dar vadinamos premijomis), kurios susijusios su vertinamo nekilnojamojo turto ypatybėmis.

Rinkos analogų metodas. Tai vienas iš plačiausiai taikomų kapitalizacijos normos nustatymo būdų. Kapitalizavimo normų dydžiai gali būti išvesti pagal sudarytų vietinės nekilnojamojo turto rinkos pirkimo–pardavimo sandorių kainas, taikant formulę:

r = Grynosios nuomos pajamos per metus / Pirkimo–pardavimo kaina,

čia: r – kapitalizavimo norma.

Akivaizdu, kad nežymi kapitalizavimo normos skaičiavimo paklaida turi didelę reikšmę kapitalizuotai vertei, ypač kai pajamos didelės ir kapitalizavimo norma žema. Todėl kapitalizavimo normą reikia apskaičiuoti labai atidžiai ir remiantis rinkos duomenimis.

Skuodo rajono savivaldybėje kapitalizavimo normos nustatymui pasirinktas rinkos analogų metodas. Kapitalizavimo normos nustatymui atlikta komercinio naudojimo objektų nagrinėjamoje teritorijoje pardavimo ir nuomos kainų analizė. Kadangi Skuodo rajono savivaldybėje per metus įvykę nedaug komercinio naudojimo turto pirkimo–pardavimo sandorių, jie buvo parinkti iš panašių vertės požiūriu teritorijų. Išanalizavus skirtumus tarp komercinio naudojimo turto paskirčių kapitalizacijos normų, paskirčių įtaka kapitalizacijos normai nenustatyta.

Skuodo rajono savivaldybėje administracinės ir gydymo bei viešbučių, prekybos, paslaugų ir maitinimo paskirčių nekilnojamajam turtui priimama kapitalizavimo norma nurodyta 5.5 lentelėje.

5.5 lentelė. Kapitalizavimo normos nustatymas

Sandorio data	Savivaldybė	Gyvenvietė	Gatvė	Paskirtis	Sandorio suma, Eur	Įsigytas plotas, m²	Grynosios metinės pajamos, Eur	r, proc.
2017-7	Mažeikių r. sav.	Mažeikiai	Gedimino g.	Prekybos	72,15	17965	1776	9,89
2018-6	Akmenės r. sav.	Venta	Plento g.	Maitinimo	176,90	9103	923	10,14
2018-5	Akmenės r. sav.	Skabeikiai		Prekybos	143,12	9901	1015	10,25
2017-10	Mažeikių r. sav.	Buknaičiai	Buknaičių g.	Prekybos	117,34	4098	430	10,49
2018-1	Telšių r. sav.	Telšiai	Respublikos g.	Administracinė	85,56	13833	1464	10,58
2017-12	Mažeikių r. sav.	Mažeikiai	Laisvės g.	Prekybos	119,77	29943	3218	10,75
2017-12	Mažeikių r. sav.	Mažeikiai	Laisvės g.	Administracinė	71,54	15596	1679	10,77
2018-3	Skuodo r. sav.	Skuodas	Vilniaus g.	Prekybos	112,55	30051	3418	11,37
2017-9	Joniškio r. sav.	Daunoriškė	Joniškio g.	Prekybos	99,05	4697	546	11,62
2018-2	Mažeikių r. sav.	Žemalė	Dionizo Poškos g.	Administracinė	447,64	16218	2001	12,34
2018-4	Telšių r. sav.	Telšiai	Respublikos g.	Prekybos	133,37	30008	3703	12,34

Sandorio data	Savivaldybė	Gyvenvietė	Gatvė	Paskirtis	Sandorio suma, Eur	Įsigytas plotas, m²	Grynosios metinės pajamos, Eur	r, proc.
2017-9	Telšių r. sav.	Telšiai	Ežero g.	Maitinimo	226,00	54658	6985	12,78
2017-12	Mažeikių r. sav.	Mažeikiai	Geležinkelio g.	Prekybos	510,03	64458	8325	12,92
Kapitalizavimo norma priimama								**11,00**

5.5. Žemės vertės įtakos koeficientas

Nustatant nekilnojamojo turto rinkos vertę pajamų metodu, turtinio komplekso vertė sudėtinėms vertinamo objekto dalims turėtų būti paskirstoma proporcingai, o ne sumavimo ar atėmimo būdu. Pajamų ir pelno srautai turi įtakos ir statinio, ir žemės vertės dalims. Kadangi vertinant statinius pajamų metodu, šiuo metu nėra technologinių galimybių masiniu vertinimo būdu susieti žemės su statiniu ir nustatyti, ar žemė priklauso pastato savininkui nuosavybės teise, ar šis žemės sklypas nuomojamas, todėl daroma prielaida, kad visi žemės sklypai yra suformuoti ir mokesčių mokėtojui priklauso nuosavybės teise.

Atsižvelgiant į užsienio ekspertų rekomendacijas, nustatant žemės vertės dalį bendroje statinio vertėje, kuri nustatyta pajamų metodu, arba žemės vertės įtakos koeficientą (ŽVK), reikia atsižvelgti į vietovę (miestas, miestelis, kaimas ir pan.), paskirtį, žemės sklypo dydį, užstatymą ir pan.

Praktikoje plačiai naudojami įvairūs žemės ir statinių atskyrimo metodai. Vienas iš jų yra santykio metodas – analizuojant panašius pardavimus, nustatomas žemės vertės ir pastatų bei statinių vertės santykis, kurį naudojant bendra turto vertė paskirstoma žemei ir statiniams. Pavyzdys, kaip atskiriama objekto vertės dalis, pateikiamas 5.6 lentelėje:

5.6 lentelė. Žemės ir statinių atskyrimo būdas

Sandoryje dalyvavę objektai	Masinio vertinimo vertė, Eur	Dalis	Koef.	Sandorio suma 250 000 Eur	Padalinta objekto kaina, Eur
Žemės sklypas	17 500	17 500/350 000	0,05	250 000×0,05	12 500
Pastatas	329 000	329 000/350 000	0,94	250 000×0,94	235 000
Ūkinis pastatas	3 500	3 500/350 000	0,01	250 000×0,01	2 500
Visų sandoryje dalyvavusių objektų vertė, nustatyta masiniu vertinimu	350 000				250 000

Nustatant žemės vertės įtakos koeficientą, buvo nagrinėjami visos Lietuvos Respublikos vertinamų paskirčių 2013–2018* m. Nekilnojamojo turto sandorių bazės duomenys. Analizės rezultatai pateikti 5.2 pav. ir 5.3 pav.

* 2018 m. – sandoriai, įvykę 2018 m. sausio–birželio mėnesiais.

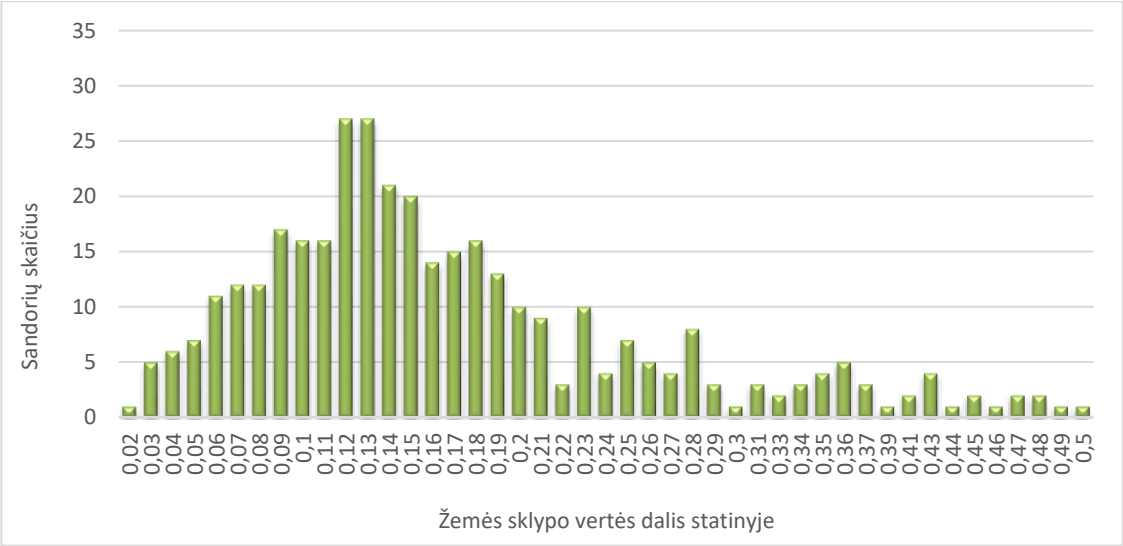

Vidurkis	**0,17**
Mediana	**0,15**

5.2 pav. Žemės sklypo vertės dalies statinyje miestuose-savivaldybėse analizė

Išnagrinėjus vertinamų paskirčių miestuose-savivaldybėse 357 sandorius, nustatyta, kad žemės sklypo vertės dalis statinyje sudaro 15 proc.

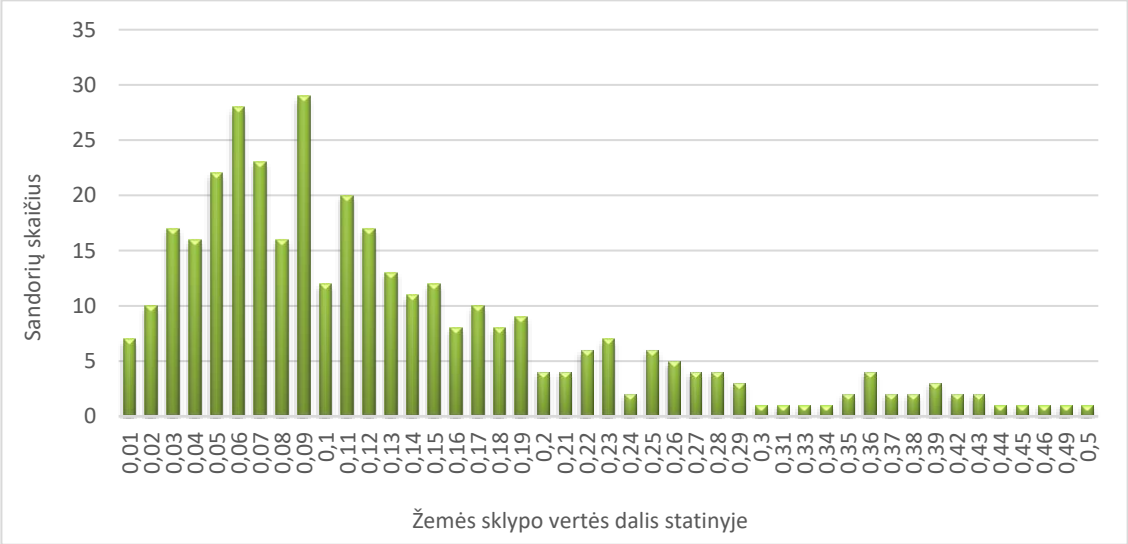

Vidurkis	**0,13**
Mediana	**0,10**

5.3 pav. Žemės sklypo vertės dalies statinyje savivaldybių centruose, likusiuose miesteliuose ir kaimuose analizė

Išnagrinėjus likusiuose miesteliuose ir kaimuose 359 sandorius, nustatyta, kad žemės sklypo vertės dalis statinyje sudaro 10 proc.

6. NEKILNOJAMOJO TURTO VERČIŲ SUVESTINĖ

Viešbučių, prekybos, paslaugų, maitinimo bei administracinės ir gydymo paskirčių nekilnojamojo turto vertės nustatytos lyginamuoju ir pajamų metodais.

Turto vertinimo praktika rodo, jei turtas naudojamas laikantis maksimalaus ir geriausio panaudojimo principo, turto (verslo) vadyba yra efektyvi, o verslas neturi skolų ar kitų įsipareigojimų, tiek lyginamuoju, tiek pajamų metodu nustatyta turto vertė sutampa arba yra artimos. Masinio vertinimo rezultatai, t. y. Skuodo r. savivaldybės teritorijoje esančių nekilnojamojo turto objektų vidutinių rinkos verčių, apskaičiuotų lyginamuoju ir pajamų metodais, svertinių vidurkių pagal verčių zonas ir paskirčių grupes palyginimas, pateikiami 6.1 lentelėje. Nedidelis atotrūkis tarp vidutinių rinkos verčių, nustatytų skirtingais metodais, rodo, kad tiek lyginamuoju, tiek pajamų metodu nustatytos vertės atitinka vidutinę rinkos būklę.

6.1 lentelė. Masinio vertinimo rezultatų palyginimas pagal verčių zonas ir paskirčių grupes

Verčių zonos Nr.	Įvertintų daiktų skaičius	Vieneto svertinis vidurkis, apskaičiuotas lyginamuoju metodu (Eur/m²)	Vieneto svertinis vidurkis, apskaičiuotas pajamų metodu (Eur/m²)	Verčių procentinis skirtumas (%)
Administracinės ir gydymo paskirčių grupė				
41.1.1	32	157,59	147,81	6,62
41.1.2	28	137,24	132,94	3,23
41.2	8	84,10	81,52	3,16
41.3	11	70,28	65,58	7,16
41.4	2	59,52	55,24	7,75
41.5	4	52,52	49,81	5,43
41.6	2	38,28	35,30	8,45
41.7	4	38,81	37,86	2,49
41.8	4	33,75	31,27	7,92
41.9	1	33,26	30,85	7,83
41.10	1	16,59	15,37	7,94
41.11	5	24,73	22,90	8,02
41.13	12	25,63	23,74	7,97
Viešbučių, prekybos, paslaugų, maitinimo paskirčių grupė				
41.1.1	73	185,35	183,76	0,87
41.1.2	12	160,73	160,02	0,44
41.2	11	94,40	93,90	0,53
41.3	5	71,71	70,97	1,05
41.4	5	70,76	70,26	0,71
41.5	8	42,66	42,09	1,34
41.6	5	56,03	55,81	0,40
41.7	5	47,25	46,86	0,83
41.8	3	47,41	47,16	0,54
41.9	3	39,23	39,01	0,55
41.10	6	34,37	34,10	0,78
41.11	4	28,09	27,85	0,85
41.12	1	18,74	18,52	1,17
41.13	21	27,69	27,46	0,86

Vadovaudamasis Lietuvos Respublikos nekilnojamojo turto mokesčio įstatymo 9 str. 2 d. 1 p., Registrų centras, atlikdamas Skuodo rajono savivaldybės nekilnojamojo turto masinį vertinimą pagal

2018 m. rugpjūčio 1 d. rinkos būklę, viešbučių, prekybos, paslaugų, maitinimo, administracinės ir gydymo paskirties objektus įvertino lyginamuoju ir pajamų (pajamų kapitalizavimo) metodais.

Išlaikant masinio vertinimo pagrindinius principus, vidutinė rinkos vertė pajamų metodu buvo nustatyta ne kiekvieno konkretaus objekto, bet panašių objektų grupės pagal apibendrintus panašias savybes turinčių objektų grupių duomenis, atliekant duomenų statistinę analizę. Šiuo metu galiojantys teisės aktai nenustato privalomo nuomos sandorių registravimo Nekilnojamojo turto registre, todėl Nekilnojamojo turto registro duomenų bazėje fiksuojama tik dalis rinkoje įvykusių nuomos sandorių kainų, o kaimiškose teritorijose nekilnojamojo turto nuomos rinka bendrai nėra itin aktyvi. Dėl šių priežasčių Skuodo rajono savivaldybėje nepakako Nekilnojamojo turto registro duomenų bazėje užfiksuotų nuomos sandorių duomenų pajamų metodui taikyti, todėl papildomai buvo surinkta žiniasklaidoje ir kituose informaciniuose šaltiniuose skelbiama informacija apie nuomos pasiūlos kainas. Vertinimas buvo atliekamas statistiškai analizuojant Nekilnojamojo turto registro duomenų bazėje esančias statinių nuomos kainas ir Registrų centro papildomai surinktus finansinius-ekonominius duomenis: pajamas, išlaidas, nuomos kainas, užimtumą, viešbučių kambarių skaičių, vidutinę kambario kainą ir kt. Trūkstant nuomos rinkos duomenų, kai kuriose verčių zonose vertinimo modeliai buvo sudaromi taikant ekspertinį vertinimą arba rinkos modeliavimo būdu. Vienas svarbiausių pajamų metodo elementų – nekilnojamojo turto kapitalizavimo norma buvo nustatyta rinkos analogų metodu.

Pajamų metodas remiasi prielaida, kad iš objekto gaunamos grynosios (veiklos) pajamos ir to objekto rinkos vertės yra tiesiogiai susijusios. Tačiau rodiklių, reikalingų pajamų metodui taikyti, apskaičiavimas Lietuvos Respublikos teisės aktais patvirtintuose turto vertinimo metodiniuose dokumentuose nėra aiškiai reglamentuotas ir yra turto bei verslo vertintojų diskusijų tiek Lietuvoje, tiek užsienyje objektas. Atsižvelgdami į metodinį neapibrėžtumą, taip pat į oficialių Nekilnojamojo turto registre įregistruotų nuomos sandorių duomenų, reikalingų pajamų metodo taikymui, stygių, Registrų centro vertintojai mano, kad lyginamuoju metodu nustatytos vertės yra patikimesnės ir labiau atspindi rinkos situaciją. Lyginamojo metodo privalumu laikytina ir tai, kad Lietuvos nekilnojamojo turto rinkoje ir atitinkamai Sandorių duomenų bazėje dominuoja pirkimo–pardavimo sandoriai, todėl vertės skaičiavimai, atlikti remiantis didesniu rinkos duomenų kiekiu, yra tikslesni ir patikimesni.

Vadovaudamiesi Lietuvos Respublikos turto ir verslo vertinimo pagrindų įstatymo 5 str. 1 d. 1 p., kuris nustato, kad „turto vertė nustatoma vadovaujantis rinkos ekonomikos logika bei kriterijais, rinkos ir ekonominių sąlygų tyrimų bei stebėjimų rezultatais“, ir Nekilnojamojo turto mokesčio įstatymo 9 str. 2 d. 1 p., kuris nustato, kad „masinio vertinimo metodą, objektyviausiai atspindintį vertinamo nekilnojamojo turto vidutinę rinkos vertę, parenka turto vertintojas“, taip pat anksčiau išvardytais faktais ir pastebėjimais, Registrų centro vertintojai mano, kad vertinamo nekilnojamojo turto vidutines rinkos vertes objektyviausiai ir tiksliausiai atspindi nekilnojamojo turto vertės, nustatytos lyginamuoju metodu.

7. NEKILNOJAMOJO TURTO VIDUTINĖS RINKOS VERTĖS APSKAIČIAVIMAS

7.1. Nekilnojamojo turto vidutinei rinkos vertei apskaičiuoti būtini duomenys

Nekilnojamojo turto vidutinei rinkos vertei apskaičiuoti būtini duomenys:
1.1. adresas;
1.2. objekto charakteristika:
- naudojimo paskirtis;
- bendras plotas (m²);
- kitos charakteristikos, nurodytos modelio kintamųjų ir jų koeficientų lentelėse;

1.3. verčių zonos, kurioje yra vertinamas objektas, numeris;
1.4. vertės apskaičiavimo modelis.
Vertinimo modeliuose naudojamų ženklų paaiškinimas:

S	objekto vidutinė rinkos vertė;
+	suma;
-	atimtis;
* ar ×	daugyba;
^1,1252	kėlimo laipsniu ženklas ir laipsnio rodiklis 1,1252;
=	lygybė.

7.1 lentelė. Vertinimo modeliuose naudojami atributų trumpiniai ir jų pavadinimai

Vertinimo atributo pavadinimo trumpinys	Vertinimo atributo pavadinimas
Sn	Sienų medžiaga
Šl	Šildymas
Vnd	Vandentiekis
IsApd	Apmūrytas
Duj	Dujos
Kv	Karštas vanduo
El	Elektra
Rūs	Rūsys
Bpl	Bendras plotas
PgNPl	Pagalbinis nenaudingas plotas
RūsPl	Rūsių (pusrūsių) plotas
GarPl	Garažų plotas
PgPl	Pagalbinis plotas
Auk	Aukštas
AukSk	Aukštų skaičius(pastato)
Tūris	Tūris
StMt	Statybos metai
RkMt	Rekonstrukcijos pabaigos metai
KrPb	Kapitalinio remonto pabaigos metai
Kamb	Kambarių skaičius
Pask	Paskirtis
Zona	Verčių zona
NPask	Namo paskirtis
Auk1	Pirmas aukštas
AukV	Viršutinis aukštas
StRek	Statybos-rekonstr. metų intervalai
Auk11	Vieno aukšto arba pirmas aukštas

Prie vertinimo atributo sutrumpinto pavadinimo gali būti pridedami kintamojo tipo trumpiniai: BIN – binaras, SKL – skaliaras, SKF – skaliariniai dydžiai, išreikšti funkcija, RKS – reikšmė, RKL – rodiklis.

7.2. Nekilnojamojo turto vidutinės rinkos vertės, nustatytos lyginamuoju metodu, apskaičiavimas

7.2.1. Nekilnojamojo turto vidutinės rinkos vertės, nustatytos lyginamuoju metodu, apskaičiavimo veiksmų eiliškumas

Taikant vertinimo modelius, sudarytus taikant lyginamąjį metodą, konkretaus nekilnojamojo turto vidutinė rinkos vertė apskaičiuojama šia tvarka:

1. Pagal nekilnojamojo turto naudojimo paskirtį, įrašytą Nekilnojamojo turto registre, nustatoma paskirties grupė.
2. Pagal paskirties grupę parenkamas vertinimo modelis (7.1 pav. B rodyklė). Nekilnojamojo turto vertinimo modeliai, sudaryti taikant lyginamąjį metodą, pateikti interneto puslapyje http://www.registrucentras.lt/ntr/vertinimas/masinis/masvert.php, pasirinktos savivaldybės dokumente *„Vertinimo modeliai lyginamuoju metodu“*.
3. Pagal nekilnojamojo turto buvimo vietą nustatoma verčių zona. Verčių zonos numeris GIS priemonėmis pagal vertinamo nekilnojamojo turto adresą arba koordinates nustatomas savivaldybės teritorijos verčių žemėlapyje (7.1 pav. A rodyklė).
4. Pagal verčių zonos numerį ir kitas nekilnojamojo turto charakteristikas parenkamos reikšmės nurodytos vertinimo modelyje (7.1 pav. B ir C rodyklė).
5. Įrašius į vertinimo modelį reikšmes ir atlikus aritmetinius veiksmus, nustatoma nekilnojamojo turto vidutinė rinkos vertė (7.1 pav. D rodyklė).
6. Apskaičiuota nekilnojamojo turto vidutinė rinkos vertė apvalinama pagal 7.4 poskyryje aprašytas taisykles.

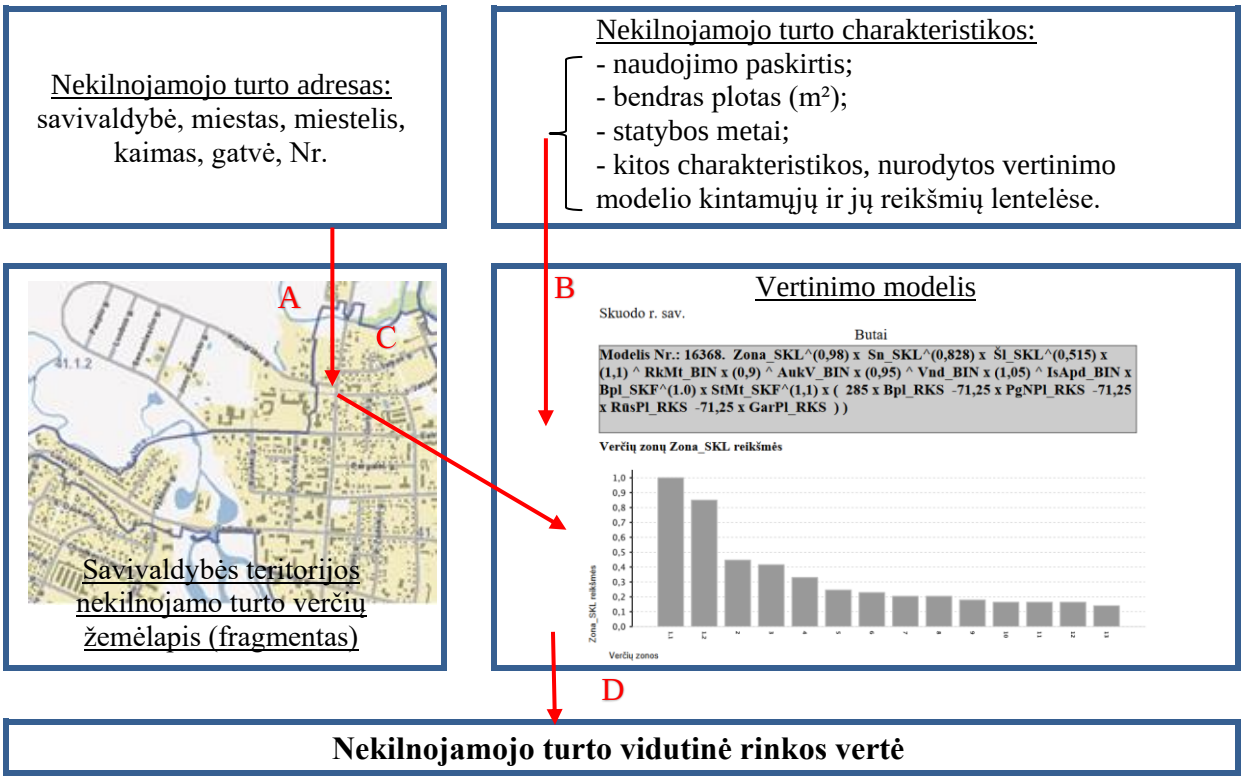

7.1 pav. Nekilnojamojo turto vidutinės rinkos vertės, nustatytos lyginamuoju metodu, apskaičiavimo veiksmų schema

7.2.2. Nekilnojamojo turto vidutinės rinkos vertės, nustatytos lyginamuoju metodu, apskaičiavimo pavyzdys

Vertinamo objekto charakteristikos:

Adresas	- Skuodo r. sav., Skuodo m., Dariaus ir Girėno g.
Verčių zona	- 41.1.1
Naudojimo paskirtis	- gyvenamoji (1 buto pastatų)
Statybos metai	- 1948
Rekonstrukcijos pabaigos metai	- 2003
Sienos	- rąstai
Bendras plotas, m^2	- 145,22
Pagalbinis nenaudingas plotas, m^2	- nėra
Rūsių (pusrūsių) plotas, m^2	- nėra
Garažų plotas, m^2	- nėra
Šildymas	- krosninis šildymas
Vandentiekis	- komunalinis vandentiekis
Kanalizacija	- vietinis nuotekų šalinimas
Išorės apdaila	- dekoratyvinis plytų mūras

Vieno – dviejų butų namų paskirties grupės vidutinė rinkos vertė apskaičiuojama pagal šį modelį:

Skuodo r. sav.

Vieno-dviejų butų namai

Modelis Nr.: 16377. Zona_SKL^(1,01) x RkMt_SKL^(1.0) x Sn_SKL^(0,3) x Kanal_SKL^(0,312) x (0,9) ^ Šl_BIN x (0,95) ^ Vnd_BIN x (1,05) ^ IsApd_BIN x Bpl_SKF^(1,25) x StMt_SKF^(0,999) x (31,37 x Bpl_RKS -7,84 x PgNPl_RKS - 7,84 x RūsPl_RKS -7,84 x GarPl_RKS))

7.2 pav. Parinkto vertinimo modelio lyginamuoju metodu iškarpa (vertinimo modelis)

Skuodo m., Dariaus ir Girėno gatvė yra 41.1.1 verčių zonoje – nustatoma pagal verčių žemėlapį. Vieno–dviejų butų namų paskirties grupės modelio kintamųjų ir jų koeficientų lentelėse (atskiras priedas „Vertinimo modeliai lyginamuoju metodu“) parenkame vertinimo koeficientus.

Verčių zonų Zona_SKL reikšmės

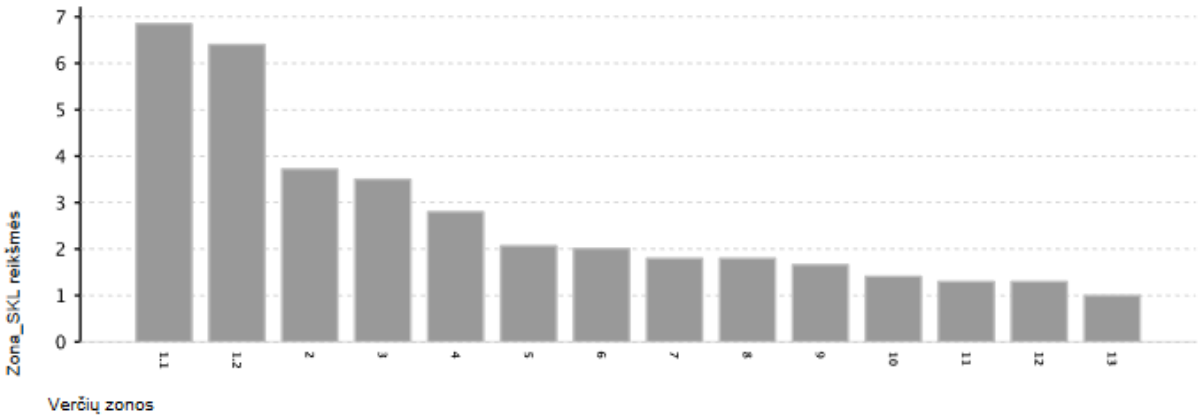

Modelio kintamųjų taikymo sąlygos ir reikšmės:

Rekonstrukcijos metai	Pagrindas: RkMt_SKL			Laipsnis: 1.0	
1000-1990	**1.0**	1991-2000	**1.05**	2001-2011	**1.11**
2012-2099	**1.2**				

Sienų medžiagos	Pagrindas: Sn_SKL			Laipsnis: 0.3	
Akmenbetonis	1.0	Asbestcementis su karkasu	0.336	Blokeliai	1.238
Gelžbetonio plokštės	1.0	Medis su karkasu	0.495	Metalas su karkasu	0.495
Molis	0.336	Monolitinis gelžbetonis	1.0	Plastikas su karkasu	0.495
Plytos	1.086	Rąstai	0.696	Stiklas su karkasu	0.495

Nuotekų šalinimas	Pagrindas: Kanal_SKL			Laipsnis: 0.312	
Komunalinis nuotekų	1.05	Nėra	0.925	Vietinis nuotekų šalinimas	1.0

Šildymas	Laipsnis: Šl_BIN			Pagrindas: 0.9	
Centrinis šildymas	0.0	Ind. centrinis šildymas	0.0	Vietinis šildymas	1.0
Krosninis šildymas	1.0	Nėra	1.0	Vietinis centrinis šildymas	0.0

Vandentiekis	Laipsnis: Vnd_BIN			Pagrindas: 0.95	
Komunalinis vandentiekis	0.0	Nėra	1.0	Vietinis vandentiekis	0.0

Apmūrytas	Laipsnis: IsApd_BIN	Pagrindas: 1.05
Dekoratyvinis plytų mūras	1.0	

Bendras plotas	Bpl_SKF	1.25

Vieno-dviejų butų namai

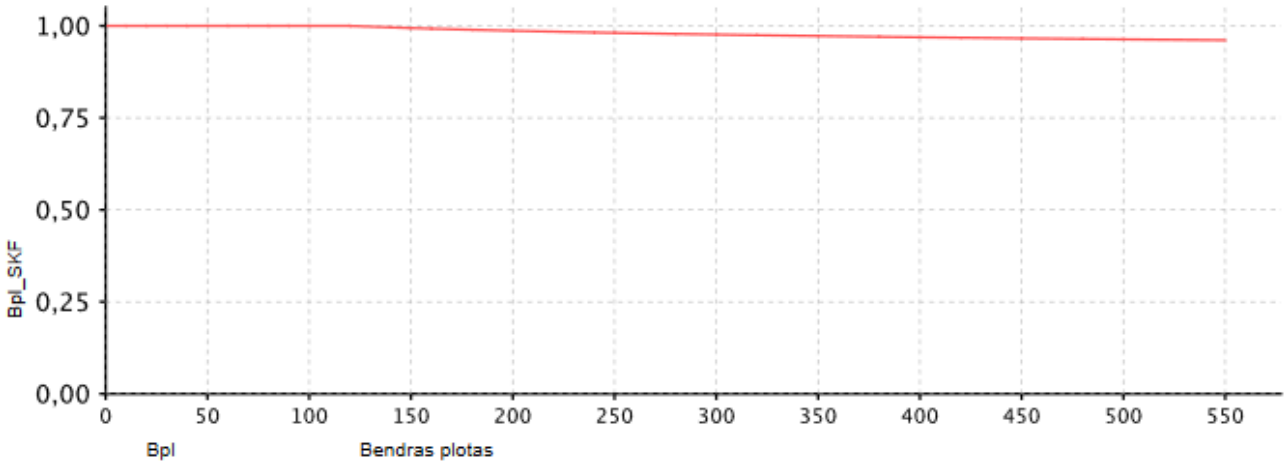

Statybos metai	StMt_SKF	0.999

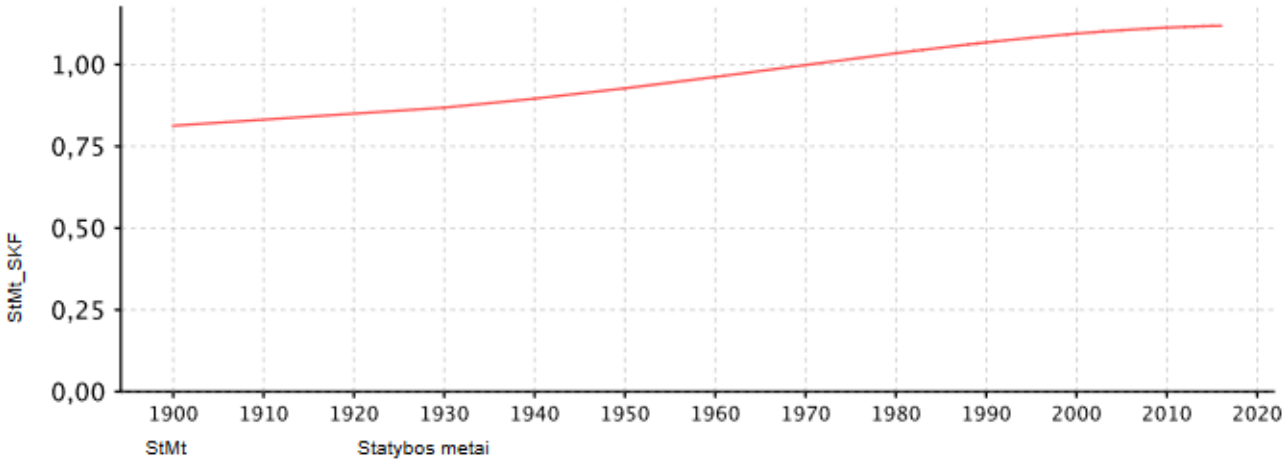

7.3 pav. Parinkto vertinimo modelio lyginamuoju metodu iškarpa (vertinimo modelio kintamųjų taikymo sąlygos ir reikšmės)

Iš lentelių pagal vertinamo objekto charakteristikas parinktas reikšmes surašome į vertinimo modelį ir atliekame aritmetinius veiksmus:

S= 6,85^(1,01) × 1,11^(1,0) × 0,696^(0,3) × 1^(0,312) × (0,9) ^ 1 × (0,95) ^ 0 × (1,05) ^ 1 × 0,9951^(1,25) × 0,9208^(0,999) × (31,37 × 145,22 -7,84 × 0 -7,84 × 0 -7,84 × 0))

= 27394 Eur, suapvalinus – 27400 Eur

Išvada. Vertinamo rąstų, apmūryto dekoratyviniu plytų mūru, 1948 metų statybos metų, 2003 metų rekonstrukcijos pabaigos, 145,22 m^2 bendro ploto, su krosniniu šildymu, komunaliniu vandentiekiu, vietine nuotakų šalinimo sistema, vieno–dviejų butų namų paskirties objekto, esančio Skuodo mieste, Dariaus ir Girėno gatvėje vidutinė rinkos vertė, nustatyta lyginamuoju metodu, yra 27400 Eur.

Taip pat, taikant lyginamąjį metodą, apskaičiuojama ir kitų paskirčių grupių nekilnojamojo turto objektų vidutinė rinkos vertė.

7.3. Nekilnojamojo turto vidutinės rinkos vertės, nustatytos pajamų metodu, apskaičiavimas

7.3.1. Nekilnojamojo turto vidutinės rinkos vertės, nustatytos pajamų metodu, apskaičiavimo veiksmų eiliškumas

Taikant vertinimo modelius, sudarytus taikant pajamų metodą, konkretaus nekilnojamojo turto vidutinė rinkos vertė apskaičiuojama šia tvarka:

1. Pagal nekilnojamojo turto naudojimo paskirtį, įrašytą Nekilnojamojo turto registre, nustatoma paskirties grupė.

2. Pagal paskirties grupę parenkamas vertinimo modelis (7.4 pav. B rodyklė). Nekilnojamojo turto vertinimo modeliai, sudaryti taikant pajamų metodą, pateikti interneto puslapyje http://www.registrucentras.lt/ntr/vertinimas/masinis/masvert.php, pasirinktos savivaldybės dokumente *„Vertinimo modeliai pajamų metodu“*.

3. Pagal nekilnojamojo turto buvimo vietą nustatoma verčių zona. Verčių zonos numeris GIS priemonėmis pagal vertinamo nekilnojamojo turto adresą arba koordinates nustatomas savivaldybės teritorijos verčių žemėlapyje (7.4 pav. A rodyklė).

4. Pagal nekilnojamo turto verčių zonos numerį ir kitas charakteristikas parenkamos reikšmės nurodytos vertinimo modelyje (7.4 pav. B ir C rodyklė).

5. Įrašius į vertinimo modelį reikšmes ir atlikus aritmetinius veiksmus, nustatoma nekilnojamojo turto vidutinė rinkos vertė (7.4 pav. D rodyklė).

6. Apskaičiuota nekilnojamojo turto vidutinė rinkos vertė apvalinama pagal 7.4 poskyryje aprašytas taisykles.

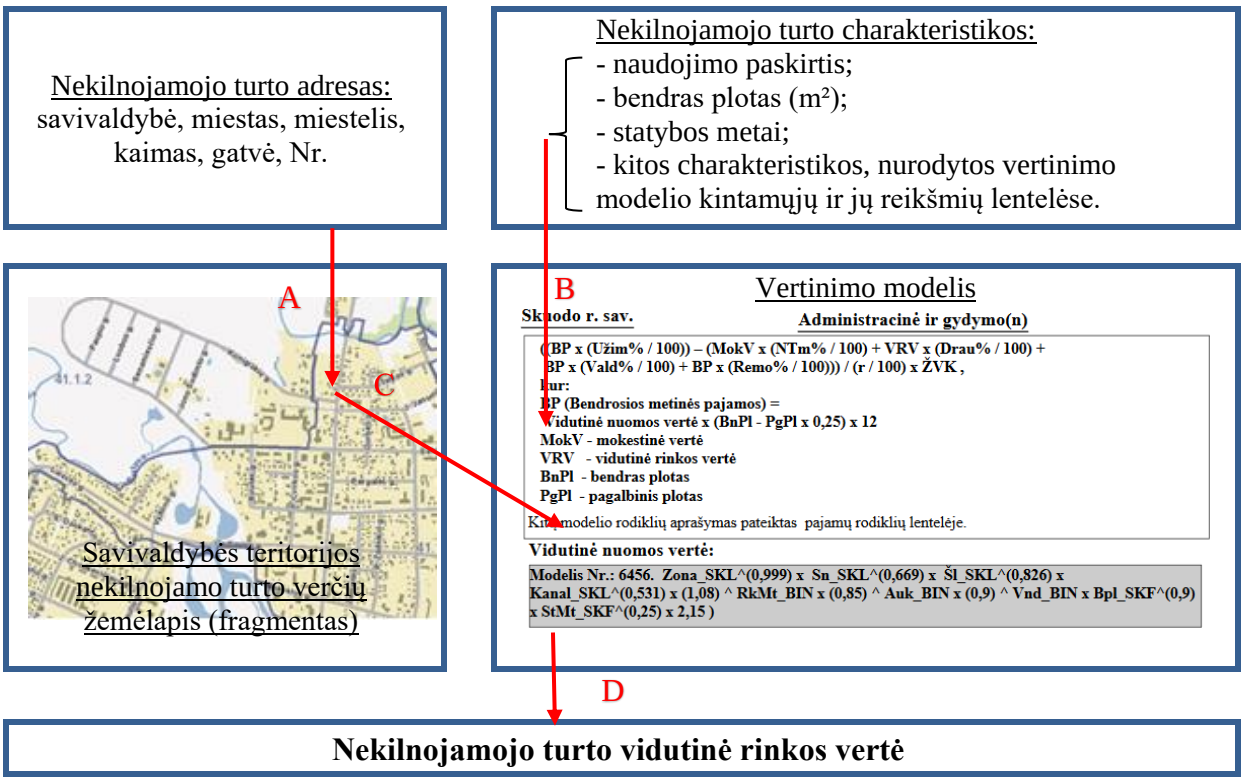

7.4 pav. Nekilnojamojo turto vidutinės rinkos vertės, nustatytos pajamų metodu, apskaičiavimo veiksmų schema

7.3.2. Nekilnojamojo turto vidutinės rinkos vertės, nustatytos pajamų metodu, apskaičiavimo pavyzdys

Vertinamo objekto charakteristikos:

Adresas	- Skuodo r. sav., Skuodo m., Gedimino g.
Verčių zona	- 41.1.1.
Naudojimo paskirtis	- prekybos
Statybos metai	- 1962
Sienos	- plytos
Bendras plotas m^2	- 83,84
Pagalbinis plotas m^2	- 21,03
Nuotekų šalinimas	- komunalinis
Šildymas	- centrinis šildymas
Vandentiekis	- komunalinis vandentiekis
Aukštas	- 1
Rekonstrukcija	- nėra

Prekybos paskirties grupės vidutinė nuomos vertė apskaičiuojama pagal šį modelį:

Vidutinė nuomos vertė:

Modelis Nr.: 6457. Pask_SKL^(2,124) x Zona_SKL^(1,001) x Sn_SKL^(1,936) x Šl_SKL^(0,901) x Kanal_SKL^(2,38) x (1,1) ^ RkMt_BIN x (0,8) ^ Auk_BIN x (0,95) ^ Vnd_BIN x Bpl_SKF^(0,7) x StMt_SKF^(0,45) x 4,41)

7.5 pav. Parinkto vertinimo modelio pajamų metodu iškarpa (pagalbinis modelis, vidutinei nuomos vertei nustatyti)

Skuodo r. sav., Skuodo m., Gedimino g., yra 41.1.1 verčių zonoje – nustatoma pagal verčių žemėlapį. Prekybos paskirties grupės modelio kintamųjų ir jų koeficientų lentelėse (atskiras priedas „Vertinimo modeliai pajamų metodu“) parenkame vertinimo koeficientus.

Verčių zonų Zona_SKL reikšmės

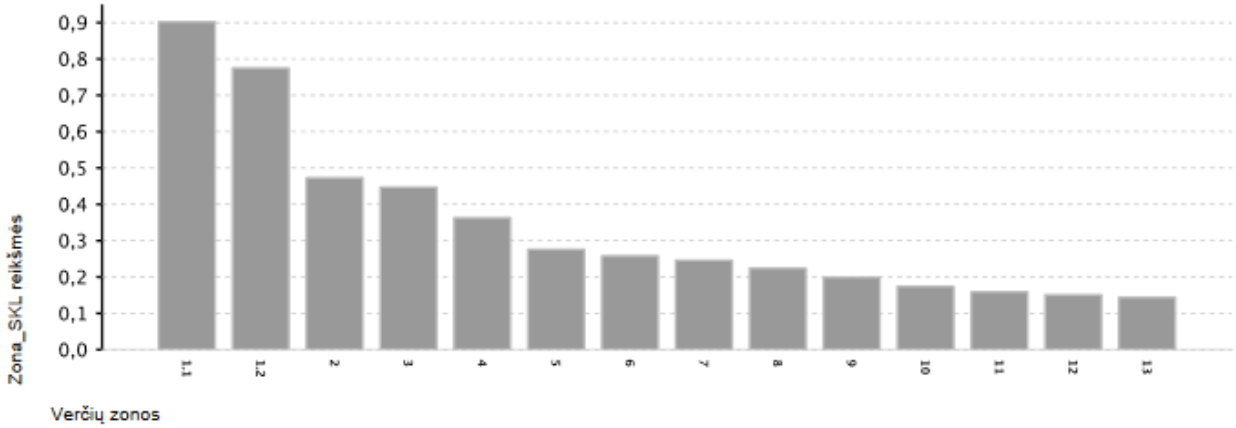

Modelio kintamųjų taikymo sąlygos ir reikšmės:

Paskirtis	Pagrindas: Pask_SKL			Laipsnis: 2.124	
Maitinimo	1.01	Paslaugų	0.989	Prekybos	1.0
Viešbučių	0.9				

Sienų medžiagos	Pagrindas: Sn_SKL			Laipsnis: 1.936	
Akmenbetonis	0.95	Asbestcementis su karkasu	0.8	Blokeliai	1.02
Gelžbetonio plokštės	0.97	Medis su karkasu	0.8	Metalas su karkasu	0.8
Molis	0.8	Monolitinis gelžbetonis	0.99	Plastikas su karkasu	0.8
Plytos	1.0	Rąstai	0.811	Stiklas su karkasu	0.8

Sienų medžiagos	Pagrindas: Sn_SKL			Laipsnis: 1.936	
Akmenbetonis	0.95	Asbestcementis su karkasu	0.8	Blokeliai	1.02
Gelžbetonio plokštės	0.97	Kitos medžiagos	0.8	Medis su karkasu	0.8
Metalas su karkasu	0.8	Molis	0.8	Monolitinis gelžbetonis	0.99
Plastikas su karkasu	0.8	Plytos	1.0	Rąstai	0.811
Stiklas su karkasu	0.8				

Šildymas	Pagrindas: Šl_SKL			Laipsnis: 0.901	
Centrinis šildymas	1.0	Ind. centrinis šildymas	0.85	Vietinis šildymas	0.8
Krosninis šildymas	0.8	Nėra	0.8	Vietinis centrinis šildymas	0.85

Nuotekų šalinimas	Pagrindas: Kanal_SKL			Laipsnis: 2.38	
Komunalinis nuotekų	1.0	Nėra	0.869	Vietinis nuotekų šalinimas	0.93

Rekonstrukcijos metai	Laipsnis: RkMt_BIN			Pagrindas: 1.1
1000-1990	0.0	1991-2099	1.0	

Aukštas	Laipsnis: Auk_BIN			Pagrindas: 0.8	
0-0	1.0	1-1	0.0	2-6	1.0

Vandentiekis	Laipsnis: Vnd_BIN			Pagrindas: 0.95	
Komunalinis vandentiekis	0.0	Nėra	1.0	Vietinis vandentiekis	0.0

Bendras plotas	Bpl_SKF	0.7

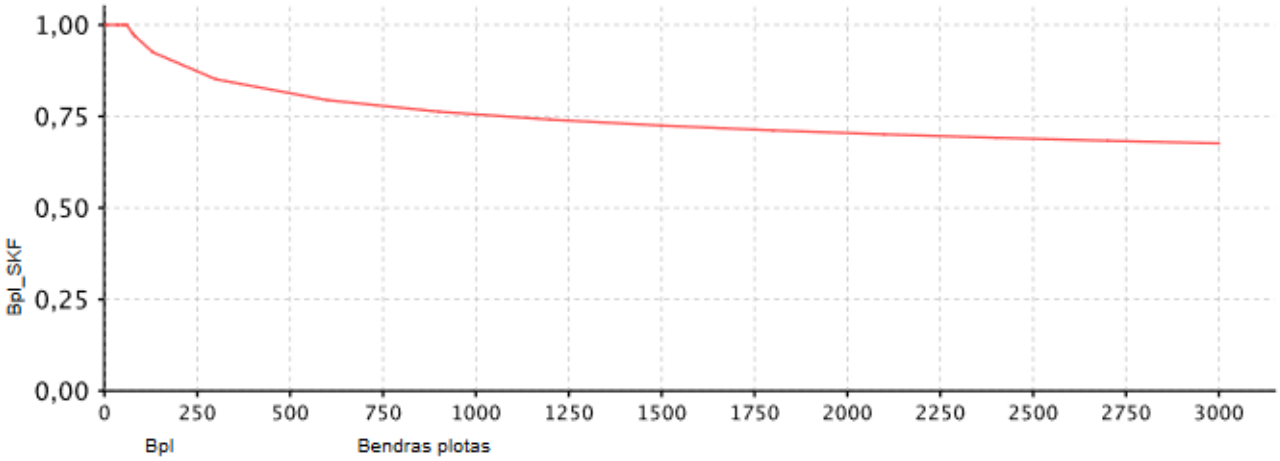

Statybos metai	StMt_SKF	0.45

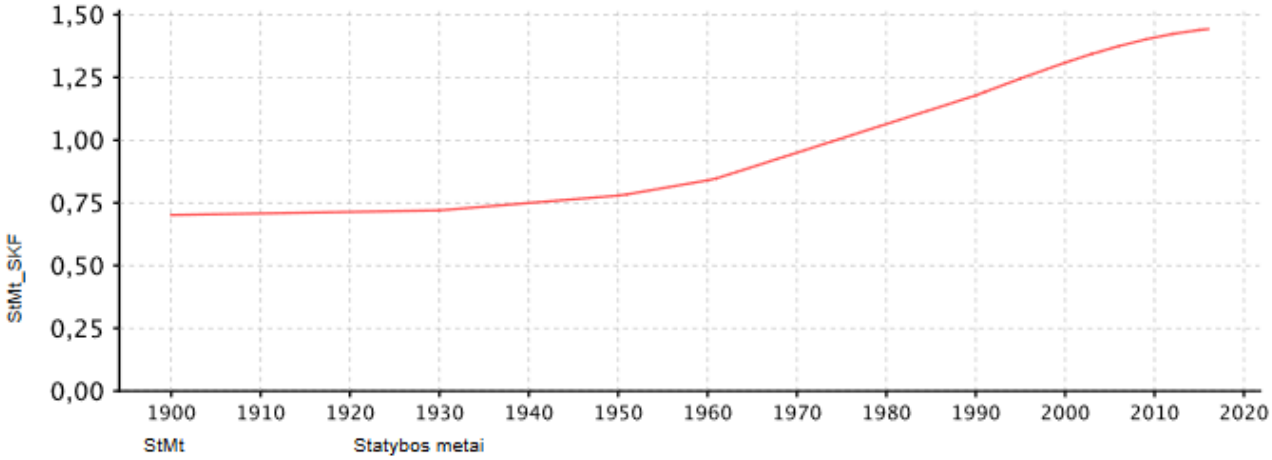

7.6 pav. Parinkto vertinimo modelio pajamų metodu iškarpa (pagalbinio vertinimo modelio kintamųjų taikymo sąlygos ir reikšmės)

Iš lentelių pagal vertinamo objekto charakteristikas parinktas reikšmes surašome į vertinimo modelį ir atliekame skaičiavimus:

S=1^(2,124) × 0,902^(1,001) × 1^(1,936) × 1^(0,901) × 1^(2,38) × (1,1)^0 × (0,8)^0 × (0,95)^0 × 0,9671^(0,7) × 0,8552^(0,45) × 4,41=3,621 Eur.

Suskaičiavus vertinamo objekto 1 m² vidutinę nuomos vertę, apskaičiuojame viso objekto vidutinę rinkos vertę pagal formulę:

((BP x (Užim% / 100)) – (MokV x (NTm% / 100) + VRV x (Drau% / 100) +
BP x (Vald% / 100) + BP x (Remo% / 100))) / (r / 100) x ŽVK ,
kur:
BP (Bendrosios metinės pajamos) =
Vidutinė nuomos vertė x (BnPl - PgPl x 0,25) x 12
MokV - mokestinė vertė
VRV - vidutinė rinkos vertė
BnPl - bendras plotas
PgPl - pagalbinis plotas

Kitų modelio rodiklių aprašymas pateiktas pajamų rodiklių lentelėje.

Paskirtis:	Prekybos	
Drau%	Draudimo išlaidų procentas	0,1
r	Kapitalizavimo norma	11
NTm%	NT mokesčio išlaidų procentas	1
Remo%	Remonto išlaidų procentas	2
Vald%	Turto valdymo išlaidų procentas	2
Užim%	Užimtumo procentas	80
ŽVK	Žemės vertės įtakos koeficientas	0,9

7.7 pav. Parinkto vertinimo modelio pajamų metodu iškarpa (vertinimo modelis ir kitų modelio rodiklių aprašymas)

Atliekame skaičiavimus:

BP = 3,621 x (83,84-0,25 x 21,03) x 12= 3414,5668 Eur,

((BP × (Užimproc. / 100)) – (MokV × (NTmproc. / 100) + VRV × (Drauproc. / 100) +BP × (Valdproc. / 100) + BP × (Remoproc. / 100))) / (r / 100) × ŽVK

((3414,5668 × (80 / 100))-(19600 × (1 / 100) + 19700 × (0,1 / 100) +3414,5668 × (2 / 100) + 3414,5668 × (2 / 100))) / (11 / 100) ×0,9 = 19468 Eur, suapvalinus – 19500 Eur.

Išvada: Vertinamų 83,84 m^2 bendro ploto (21,03 pagalbinio ploto) prekybos paskirties, plytų mūro, 1962 statybos metų pastatas, turintis centrinį šildymą, komunalinį nuotekų šalinimą, Gedimino g., Skuodo m., vidutinė rinkos vertė, nustatyta pajamų metodu, yra 19 500 Eur.

Taip pat, taikant pajamų metodą, apskaičiuojama ir kitų paskirčių grupių nekilnojamojo turto objektų vidutinė rinkos vertė.

7.4. Apskaičiuotos vidutinės rinkos vertės apvalinimo tvarka

Nekilnojamojo turto vidutinė rinkos vertė apvalinama Nekilnojamojo turto vertinimo taisyklių 22 punkte nustatyta tvarka.

Apskaičiuojant nekilnojamojo turto vidutinę rinkos vertę, apvalinama iki sveikų skaičių, laikantis skaičių apvalinimo taisyklių (jeigu skaitmuo po paskutinio reikšminio skaitmens yra 5 arba didesnis, prie paskutinio reikšminio skaitmens pridedamas 1, jeigu skaitmuo po paskutinio reikšminio skaitmens yra mažesnis negu 5, paskutinis reikšminis skaitmuo lieka nepakitęs), tokiu tikslumu:

1. *iki 1 000 eurų – sveikais skaičiais (pavyzdžiui, 544,20 apvalinama į 544);*
2. *nuo 1 000 eurų iki 10 000 eurų – dešimtimis (pavyzdžiui, 8 294 apvalinama į 8 290);*
3. *nuo 10 000 eurų iki 100 000 eurų – šimtais (pavyzdžiui, 95 296 apvalinama į 95 300);*
4. *nuo daugiau kaip 100 000 eurų – tūkstančiais (pavyzdžiui, 775 294 apvalinama į 775 000).*

8. BAIGIAMOSIOS NUOSTATOS

Nekilnojamojo turto (statinių) vidutinės rinkos vertės apskaičiuojamos vadovaujantis Registrų centro direktoriaus įsakymu patvirtintais Skuodo rajono savivaldybės teritorijos nekilnojamojo turto masinio vertinimo dokumentais, kurie yra paskelbti Registrų centro interneto puslapyje http://www.registrucentras.lt/ntr/vertinimas/masinis/masvert.php ir Teisės aktų registre www.e-tar.lt. Pagal masinio vertinimo dokumentus apskaičiuotos vidutinės rinkos vertės skelbiamos Registrų centro interneto puslapyje http://www.registrucentras.lt/masvert/paieska_obj.jsp ir Regionų geoinformacinės aplinkos paslaugos (REGIA) interneto puslapyje www.regia.lt, paieškos lauke įvedus statinio unikalų numerį.

Nekilnojamojo turto (statinių) vidutinės rinkos vertės įsigalioja Registrų centro direktoriaus įsakymu nustatyta tvarka ir terminais.

L. e. direktoriaus pavaduotojo teisių registrams pareigas	Kazys Maksvytis
Vertinimo valstybės reikmėms skyriaus vyresnysis vertintojas, nekilnojamojo turto vertintojas (pažymėjimo Nr. A 000191)	Julijus Ukanis
Vertinimo valstybės reikmėms skyriaus vyresnioji vertintoja, nekilnojamojo turto vertintojo asistentė (pažymėjimo Nr. A 001853)	Jurgita Jagučanskienė

9. LITERATŪROS SĄRAŠAS

1. Lietuvos Respublikos nekilnojamojo turto mokesčio įstatymas.
2. Lietuvos Respublikos turto ir verslo vertinimo pagrindų įstatymas.
3. Lietuvos Respublikos nekilnojamojo turto kadastro įstatymas.
4. Lietuvos Respublikos Vyriausybės 2005 m. rugsėjo 29 d. nutarimas Nr. 1049 „Dėl Nekilnojamojo turto vertinimo taisyklių patvirtinimo“.
5. Lietuvos Respublikos Vyriausybės 2002 m. balandžio 15 d. nutarimas Nr. 534 „Dėl Lietuvos Respublikos nekilnojamojo turto kadastro nuostatų patvirtinimo“.
6. Lietuvos Respublikos finansų ministro 2012 m. balandžio 27 d. įsakymas Nr. 1K-159 „Dėl Turto ir verslo vertinimo metodikos patvirtinimo“.
7. Lietuvos Respublikos finansų ministro 2010 m. gruodžio 22 d. įsakymas Nr. 1K-402 „Dėl Lietuvos Respublikos savivaldybių teritorijų ir Lietuvos Respublikos teritorijos nekilnojamojo turto vertinimo masiniu būdu dokumentų tvirtinimo“.
8. Lietuvos Respublikos finansų ministro 2015 m. gruodžio 21 d. įsakymas Nr. 1K-374 „Dėl Lietuvos Respublikos savivaldybių teritorijų ir Lietuvos Respublikos teritorijos nekilnojamojo turto vertinimo masiniu būdu dokumentų tvirtinimo“.
9. Tarptautinė vertinimo standartų taryba, 2017, *Tarptautiniai vertinimo standartai*. Audito, apskaitos, turto vertinimo ir nemokumo valdymo tarnybos prie Lietuvos Respublikos finansų ministerijos vertimas į lietuvių k. (pirminė vertimo versija). Prieiga per internetą: http://www.avnt.lt/assets/Teisine-informacija/Vertinimas/IVS-2017-LT2red.pdf.
10. Europos vertintojų asociacijos grupė, 2016, *Europos vertinimo standartai*. Lietuvos turto vertintojų asociacijos vertimas į lietuvių k. Prieiga per internetą: http://www.ltva.lt/wp-content/uploads/2017/07/europos-vertinimo-standartai-2016galutinis.pdf.
11. Lietuvos Respublikos nekilnojamojo turto registre įregistruotų statinių apskaitos duomenys 2014 m. sausio 1 d., Nacionalinė žemės tarnyba prie Žemės ūkio ministerijos, valstybės įmonė Registrų centras. Vilnius, 2014.
12. Lietuvos Respublikos nekilnojamojo turto registre įregistruotų statinių apskaitos duomenys 2015 m. sausio 1 d., Nacionalinė žemės tarnyba prie Žemės ūkio ministerijos, valstybės įmonė Registrų centras. Vilnius, 2015.
13. Lietuvos Respublikos nekilnojamojo turto registre įregistruotų statinių apskaitos duomenys 2016 m. sausio 1 d., Nacionalinė žemės tarnyba prie Žemės ūkio ministerijos, valstybės įmonė Registrų centras. Vilnius, 2016.
14. Lietuvos Respublikos nekilnojamojo turto registre įregistruotų statinių apskaitos duomenys 2017 m. sausio 1 d., Nacionalinė žemės tarnyba prie Žemės ūkio ministerijos, valstybės įmonė Registrų centras. Vilnius, 2017.
15. Lietuvos Respublikos nekilnojamojo turto registre įregistruotų statinių apskaitos duomenys 2018 m. sausio 1 d., Nacionalinė žemės tarnyba prie Žemės ūkio ministerijos, valstybės įmonė Registrų centras. Vilnius, 2018.
16. Standard on Mass Appraisal of Real Property, International Association of Assessing Officers, 2008.
17. Standard on Automated Valuation Models (AVMs), International Association of Assessing Officers, 2003.
18. Eckert, Joseph K., R. Gloudemans, R. Almy, Ed. Property appraisal and assessment administration, Chicago: International Association of Assessing Officers, 1990.
19. Gloudemans, Robert J. Mass Appraisal of Real Property. Chicago: International Association of Assessing Officers, 1999.
20. Ward, Richard D. Seminaro medžiaga: NCSS statistinė programa ir jos panaudojimas masiniam vertinimui, 2012.
21. Woolery, A. Property Tax Principles and Practice. Taiwan: Land Reform Training Institute in association with the Lincoln Institute of Land Policy in Taoyuan, 1989.

22. Youngman, J. M. and Malme, J. H. An international survey of taxes on land and buildings. Boston: Kluwer Law and Taxation Publishers, 1994.

23. Benvenuti, A. The Value of Real Estate between Building and Land. 2007.

24. Gloudemans, Robert J. An Empirical Analysis of the Incidence of Location on Land and Building Values. Prepared Under a David C. Lincoln Fellowship in Land Value Taxation for Lincoln Institute of Land Policy Cambridge, Massachusetts, 2001.

25. Edited by Mark R. Linne, MAI, SPA with Michelle M. Thomson, PhD. Visual Valuation. Implementing Valuation Modeling and Geographic Information Solutions. Appraisal Institute, 550 West Van Buren, Chicago, 2010.

26. Tumelionis, A. Nekilnojamojo turto rinkos modeliavimas neaktyvios rinkos teritorijose, *Turto vertinimo teorijos ir praktikos apybraižos 2010/2011*. Elektroninis mokslo darbų leidinys. Vilnius, 2011. Interneto prieiga: www.aivaweb.com/images/3496/baigtasleidinys2011.pdf.

27. Mass Appraisal and Multiple Regression Analysis for Income Properties The Winnipeg Experience, International Property Tax Institute, 2006.

28. Kane, M. Steven, Linne, Mark R., Johnson, Jeffrey A. Practical Applications in Appraisal Valuation Modeling. Chicago: Appraisal Institute, 2004.

29. Fisher, Jeffrey D., Martin, Robert S. Income property appraisal. Real Estate Education Company, 1994.

10. PRIEDAI

2018-12-27 Skuodo rajono savivaldybės
teritorijos nekilnojamojo turto masinio
vertinimo ataskaitos
Nr. SVM-18
1 priedas

Nekilnojamojo turto masinio vertinimo dokumentų viešo svarstymo su visuomene ataskaita

2018 m. spalio 11 d.

Vadovaudamasi Nekilnojamojo turto vertinimo taisyklių, patvirtintų Lietuvos Respublikos Vyriausybės 2005 m. rugsėjo 29 d. nutarimu Nr. 1049 „Dėl Nekilnojamojo turto vertinimo taisyklių patvirtinimo“, 37 punktu, valstybės įmonė Registrų centras nuo 2018 m. rugsėjo 24 d. iki spalio 5 d. pristatė Skuodo rajono savivaldybės teritorijos nekilnojamojo turto masinio vertinimo dokumentus viešam svarstymui su visuomene. Apie nekilnojamojo turto masinio vertinimo dokumentų viešą svarstymą 2018 m. rugsėjo 4 d. buvo paskelbta leidinyje „Mūsų žodis“.

Nekilnojamojo turto masinio vertinimo dokumentų viešo svarstymo su visuomene rezultatai:
per nustatytą 10 darbo dienų laikotarpį susipažinti su Skuodo rajono savivaldybės teritorijos nekilnojamojo turto masinio vertinimo dokumentais neatvyko nė vienas gyventojas.

Vertinimo valstybės reikmėms skyriaus
vyresnysis vertintojas,
nekilnojamojo turto vertintojas
(pažymėjimo Nr. A 000191)

Julijus Ukanis

Vertinimo valstybės reikmėms skyriaus
vyresnioji vertintoja,
nekilnojamojo turto vertintojo asistentė
(pažymėjimo Nr. A 001853)

Jurgita Jagučanskienė

2018-12-27 Skuodo rajono savivaldybės
teritorijos nekilnojamojo turto masinio
vertinimo ataskaitos Nr. SVM-18
2 priedas

Nekilnojamojo turto masinio vertinimo dokumentų derinimo su savivaldybe ataskaita

2018 m. spalio 16 d.

Vadovaudamasi Nekilnojamojo turto vertinimo taisyklių, patvirtintų Lietuvos Respublikos Vyriausybės 2005 m. rugsėjo 29 d. nutarimo Nr. 1049 „Dėl Nekilnojamojo turto vertinimo taisyklių patvirtinimo“, 36.1 papunkčiu, valstybės įmonė Registrų centras 2018-09-07 raštu Nr. (1.1.31.)s-8159 „Dėl žemės ir nekilnojamojo turto masinio vertinimo dokumentų svarstymo“ paprašė Skuodo rajono savivaldybės pateikti pastabas dėl nekilnojamojo turto masinio vertinimo dokumentų.

Per nustatytą 30 dienų laikotarpį nuo dokumentų gavimo Skuodo rajono savivaldybė pastabų nepateikė.

Vertinimo valstybės reikmėms skyriaus
vyresnysis vertintojas,
nekilnojamojo turto vertintojas
(pažymėjimo Nr. A 000191)

Julijus Ukanis

Vertinimo valstybės reikmėms skyriaus
vyresnioji vertintoja,
nekilnojamojo turto vertintojo asistentė
(pažymėjimo Nr. A 001853)

Jurgita Jagučanskienė