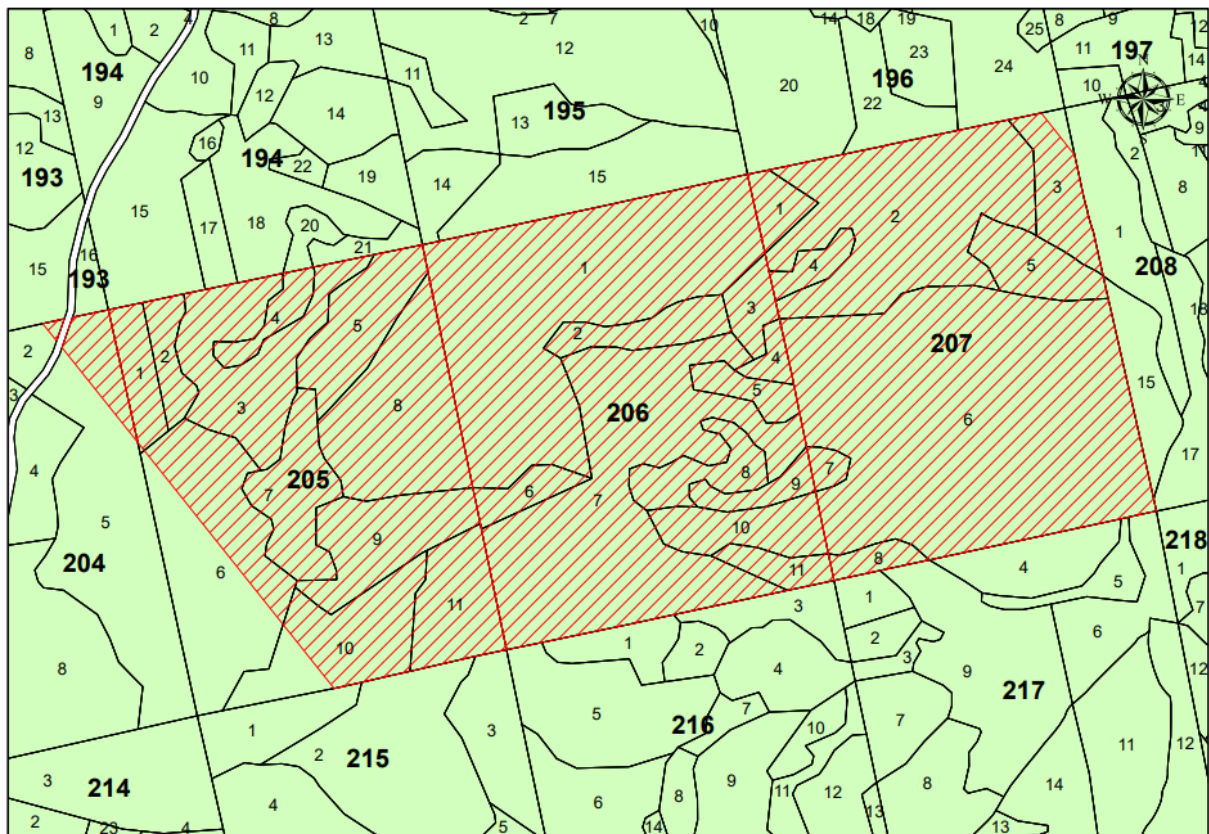




**MIŠKO ŽEMĖS PLOTO, PAVERČIAMO KITOMIS NAUDMENOMIS, ESANČIO
ŠALČININKŲ RAJONO SAVIVALDYBĖJE, RŪDNINKŲ GIRIOS KADASTRO
VIETOVĖJE, ŽEMĖS SKLYPUOSE KADASTRO NR. 8537/0001:5, 8537/0001:4,
SCHEMA
M 1:10 000**

Girininkija	Kvartalo Nr.	Taksacinio sklypo Nr.	Kitomis naudmenomis paverčiamas miško žemės plotas, ha
Girios	204	2d, 5d	1,18
Girios	205	1, 2, 3, 4, 5, 6d, 7, 8, 9d, 10d, 11	30,53
Girios	206	1, 2, 3, 4, 5, 6, 7, 8, 9, 10, 11	37,55
Girios	207	1, 2, 3d, 4, 5, 6, 7, 8	36,45



 Miško žemės plotas

 Kitomis naudmenomis paverčiamas miško žemės plotas

Pastaba. Prie taksacinio sklypo numerio įrašyta raidė „d“ reiškia, kad dalis miško žemės ploto taksaciniame sklype paverčiama kitomis naudmenomis.