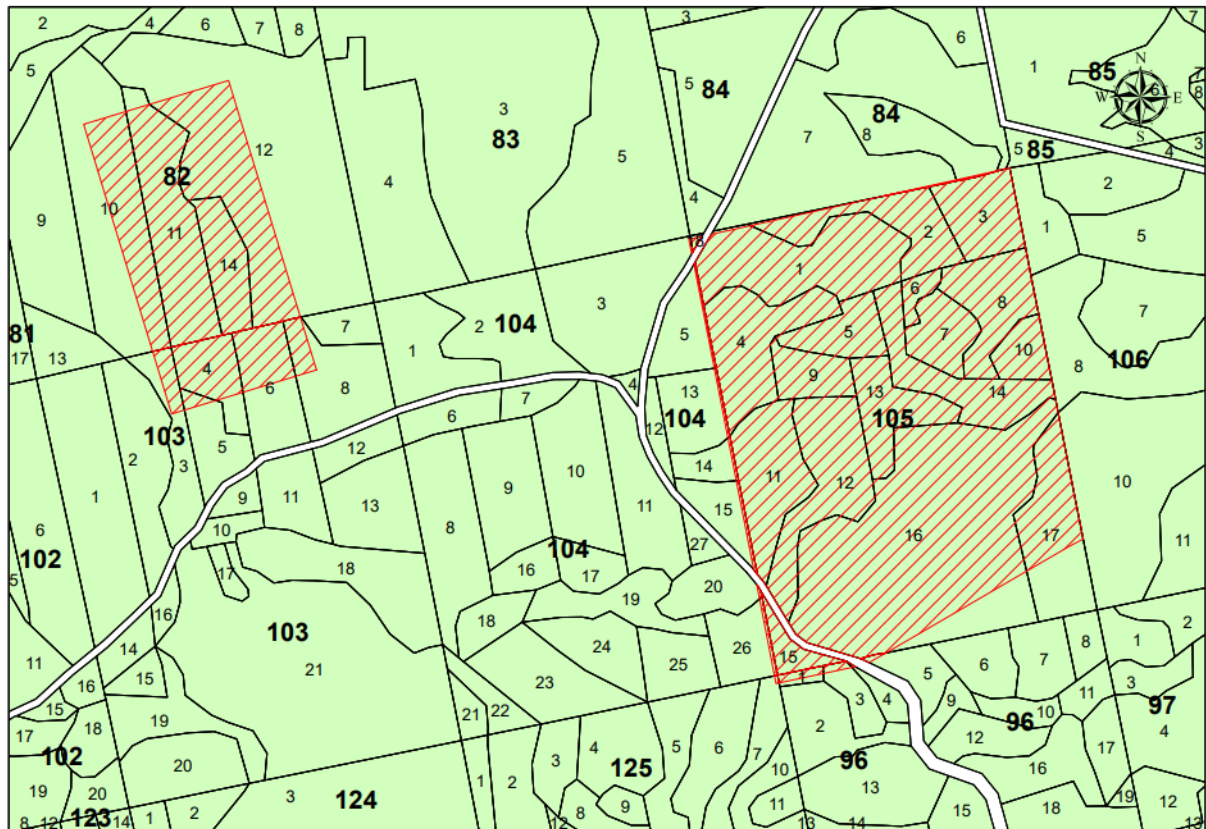




Lietuvos Respublikos Vyriausybės
2022 m. birželio 15 d. nutarimo Nr. 636
9 priedas

**MIŠKO ŽEMĖS PLOTO, PAVERČIAMO KITOMIS NAUDMENOMIS, ESANČIO
ŠALČININKŲ RAJONO SAVIVALDYBĖJE, RŪDNINKŲ GIRIOS KADASTRO
VIETOVĖJE, ŽEMĖS SKLYPŲ KADASTRO NR. 8537/0003:16,
8537/0003:21, 8537/0005:1, 8537/0003:15, SCHEMA
M 1:10 000**

Girininkija	Kvartalo Nr.	Taksacinio sklypo Nr.	Kitomis naudmenomis paverčiamas miško žemės plotas, ha
Girios	82	10d, 11d, 12d, 14	10,01
Girios	103	3d, 4d, 5d, 6d, 8d	2,49
Girios	105	1, 2, 3, 4, 5, 6, 7, 8, 9, 10, 11, 12, 13, 14, 15, 16 d, 17d	37,39
Girios	96	1d, 3d, 4d, 5d	0,17



 Miško žemės plotas

 Kitomis naudmenomis paverčiamas miško žemės plotas

Pastaba. Prie taksacinio sklypo numerio įrašyta raidė „d“ reiškia, kad dalis miško žemės ploto taksaciniame sklype paverčiama kitomis naudmenomis.