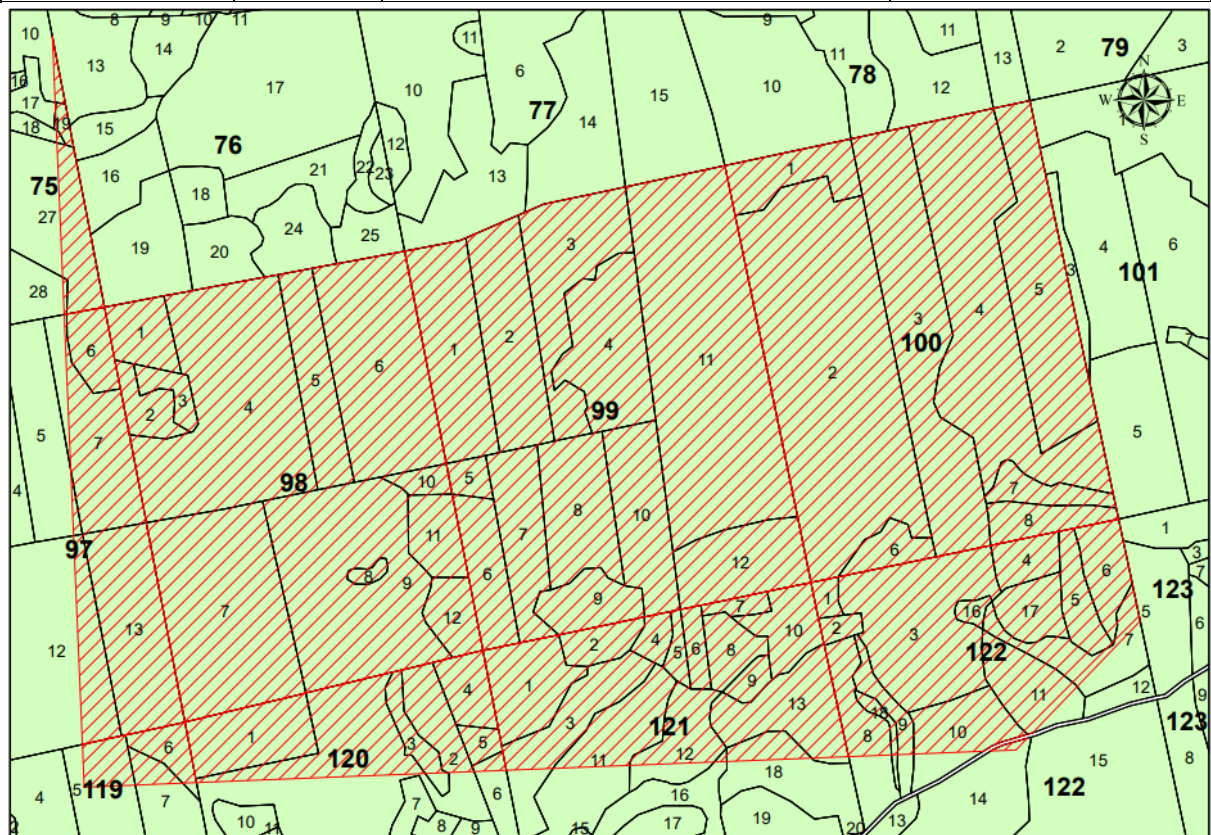




Lietuvos Respublikos Vyriausybės
2022 m. birželio 15 d. nutarimo Nr. 636
19 priedas

**MIŠKO ŽEMĖS PLOTO, PAVERČIAMO KITOMIS NAUDMENOMIS, ESANČIO
VARĖNOS RAJONO SAVIVALDYBĖJE, PUSČIOS MIŠKO KADASTRO
VIETOVĖJE, ŽEMĖS SKLYPŲ KADASTRO NR. 8530/0004:1, 8530/0002:1,
8530/0002:2, SCHEMA
M 1:10 000**

Girininkija	Kvartalo Nr.	Taksacinio sklypo Nr.	Kitomis naudmenomis paverčiamas miško žemės plotas, ha
Pirčiupių	75	10d, 18d, 19, 27d, 28d	1,54
Pirčiupių	97	5d, 6, 7d, 8, 9d, 10, 11d, 12d, 13	8,39
Pirčiupių	98	1, 2, 3, 4, 5, 6, 7, 8, 9, 10, 11, 12	34,41
Pirčiupių	99	1, 2, 3, 4, 5, 6, 7, 8, 9, 10, 11, 12	37,89
Pirčiupių	100	1, 2, 3, 4, 5, 6, 7, 8	36,23
Pirčiupių	119	5d, 6d, 7d	1,53
Pirčiupių	120	1, 2d, 3d, 4, 5, 6d	7,64
Pirčiupių	121	1, 2, 3d, 4, 5, 6, 7, 8, 9, 10, 11d, 12d, 13d, 16d, 18d	13,69
Pirčiupių	122	1, 2, 3, 4, 5, 6, 7d, 8d, 9d, 10d, 11d, 14d, 18d	14,80



 Miško žemės plotas

 Kitomis naudmenomis paverčiamas miško žemės plotas

Pastaba. Prie taksacinio sklypo numerio įrašyta raidė „d“ reiškia, kad dalis miško žemės ploto taksaciniame sklype paverčiama kitomis naudmenomis.

