Buveinių apsaugai svarbių teritorijų sąrašo
224 priedas

Papio ežeras (LTSAL0005)

Plotas 1391.6 ha

Šalčininkų raj., Trakų raj., Vilniaus raj. savivaldybės

2 dalis

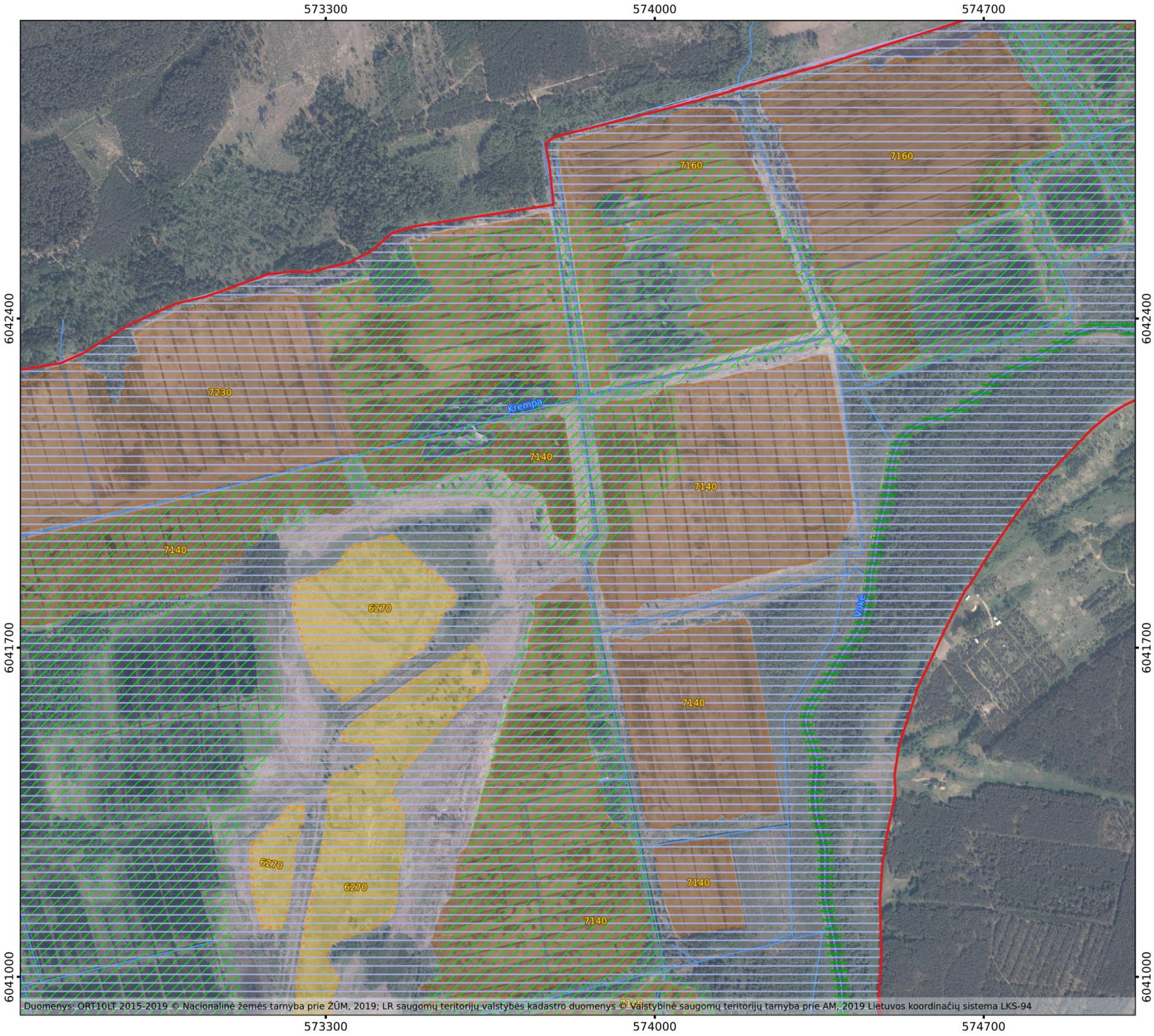

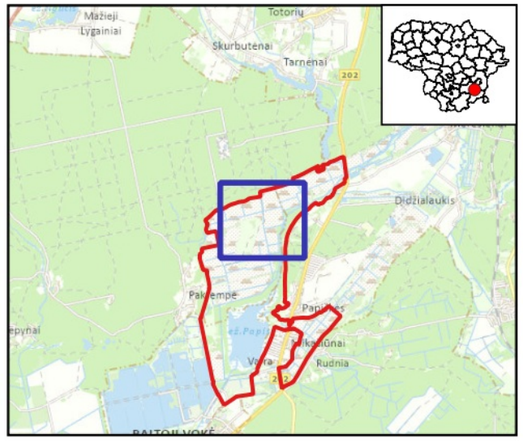

Sutartiniai ženklai

BAST ribos

Buveinės

Pievų buveinės

Pievų buveinės

Pasiekti buveinės susiformavimą

Kodų paaiškinimai

6270 Rūšių turtingi smilgynai

Pelkių buveinės

Pelkių buveinės

Pasiekti buveinės susiformavimą

Kodų paaiškinimai

7140 Tarpinės pelkės ir liūnai

7160 Nekalkingi šaltiniai ir šaltiniuotos pelkės

7230 Šarmingos žemapelkės.

BD II priedo gyvūnų rūšys

Raudonpilvės kūmutės veisimosi vietos

Išsaugoti palankią būklę

Skiauterėtojo tritono veisimosi vietos

Išsaugoti palankią būklę

Šarvuototios skėtės veisimosi vietos

Išsaugoti palankią būklę

Ūdros veisimosi ir maitinimosi vietos

Išsaugoti palankią būklę

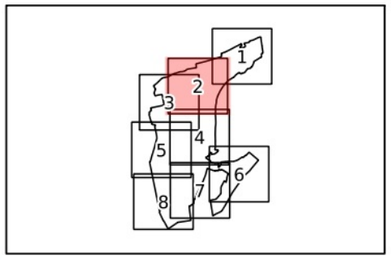

Valstybinė saugomų teritorijų tarnyba prie Aplinkos ministerijos

200 0 200 400 m

Duomenys: ORT10LT 2015-2019 © Nacionalinė žemės tarnyba prie ŽŪM, 2019; LR saugomų teritorijų valstybės kadastro duomenys © Valstybinė saugomų teritorijų tarnyba prie AM, 2019 Lietuvos koordinačių sistema LKS-94