2020 m. masinis vertinimas

GYVENAMŲJŲ TERITORIJŲ ŽEMĖS GRUPĖS VERTINIMO MODELIS

Modelis Nr.: 17042.
VRV=((0,71) ^ ŽBpl_BIN x ŽBpl_SKF^(1,078) x Zona_SKL^(0,989) x (1,51) ^ Kd_BIN x (0,6) ^ Kbn_BIN x (2135 x (ŽBpl_RKS - 0,7 x Želektr.lin - 0,7 x Žduj.naf)) x Ku)
Trumpinių paaiškinimuose žiūrėkite: Želektr.lin, Žduj.naf, Ku

Verčių zonų Zona_SKL reikšmės

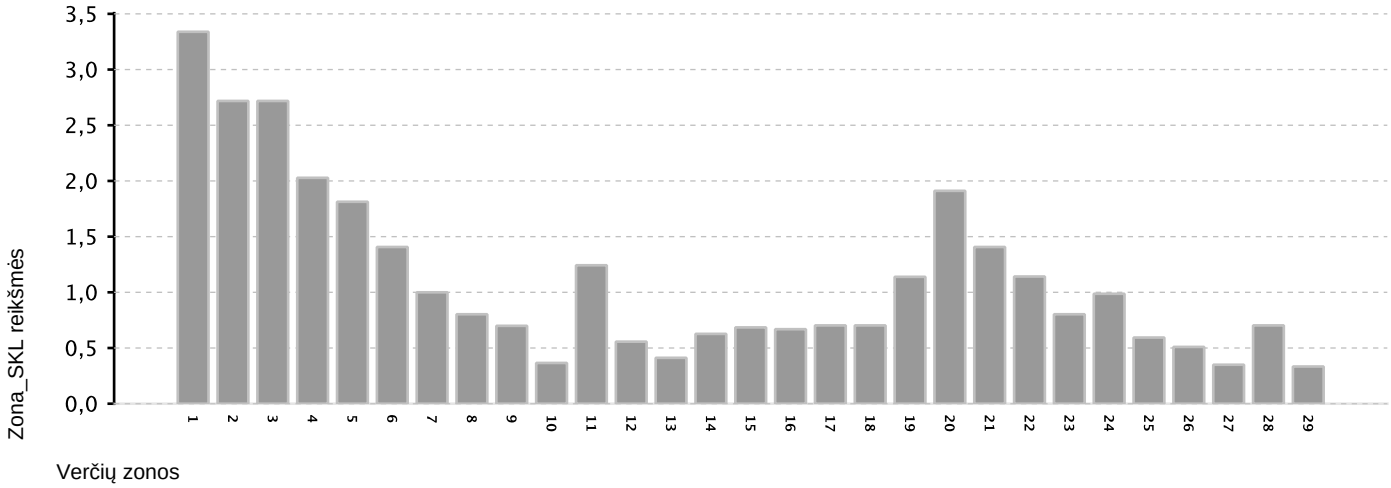

Modelio kintamųjų taikymo sąlygos ir reikšmės:

Bendras žemės plotas	Laipsnis: ŽBpl_BIN		Pagrindas: 0.71
,000001-3,9999999	**1.0**	4-1000000	**0.0**

Daugiabučių pastatų	Laipsnis: Kd_BIN	Pagrindas: 1.51
Daugiaaukščių teritorija	**1.0**	

Bendro naudojimo teritorija	Laipsnis: Kbn_BIN	Pagrindas: 0.6
Bendro naudojimo teritorija	**1.0**	

Bendras žemės plotas	ŽBpl_SKF	Laipsnis: 1.078

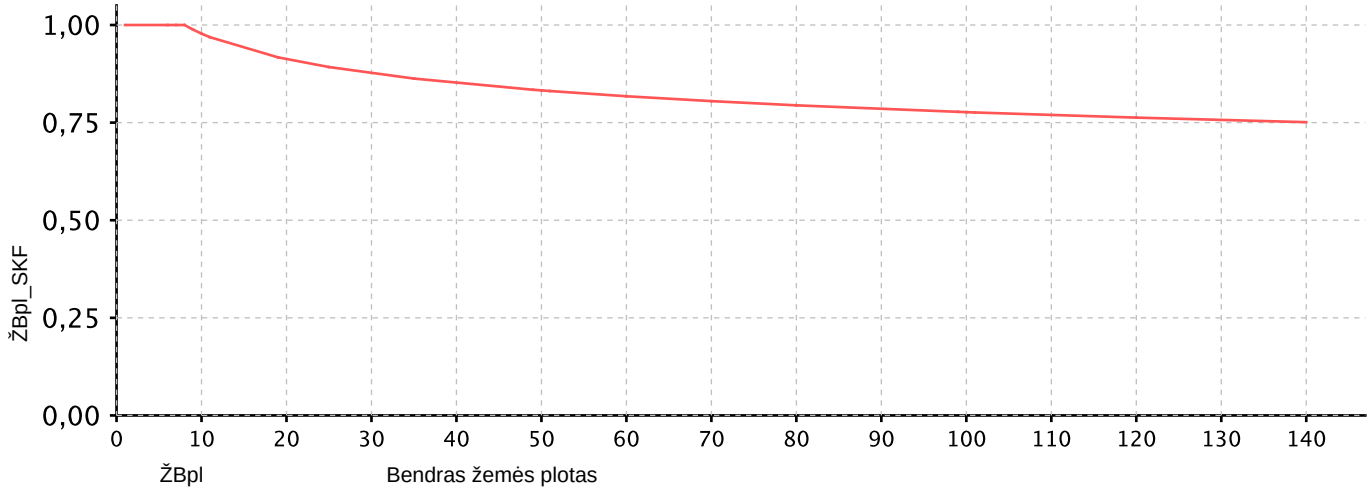

Modelis Nr.: 17043.
VRV=(ŽBpl_SKF^(0,9) x Zona_SKL^(1,034) x (0,89) ^ Naub_BIN x (2797 x (ŽBpl_RKS - 0,7 x Želektr.lin - 0,7 x Žduj.naf)) x Ku)
Trumpinių paaiškinimuose žiūrėkite: Želektr.lin, Žduj.naf, Ku

Verčių zonų Zona_SKL reikšmės

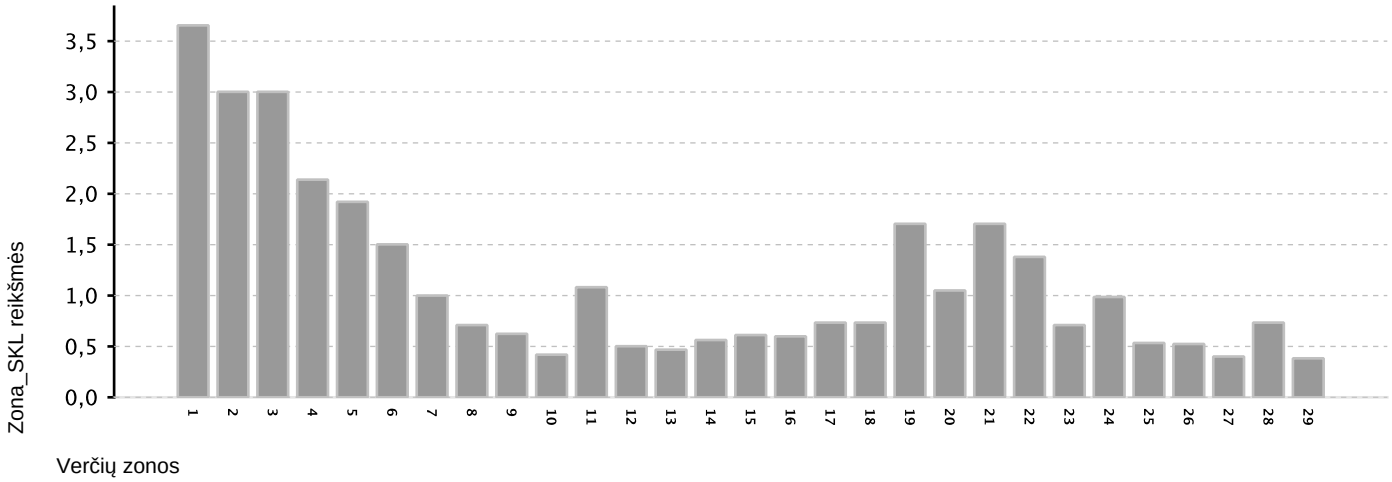

Modelio kintamųjų taikymo sąlygos ir reikšmės:

Naudojimo būdas	Laipsnis: Naub_BIN	Pagrindas: 0.89

Rekreacinės teritorijos	**1.0**

Bendras žemės plotas	ŽBpl_SKF	Laipsnis: 0.9

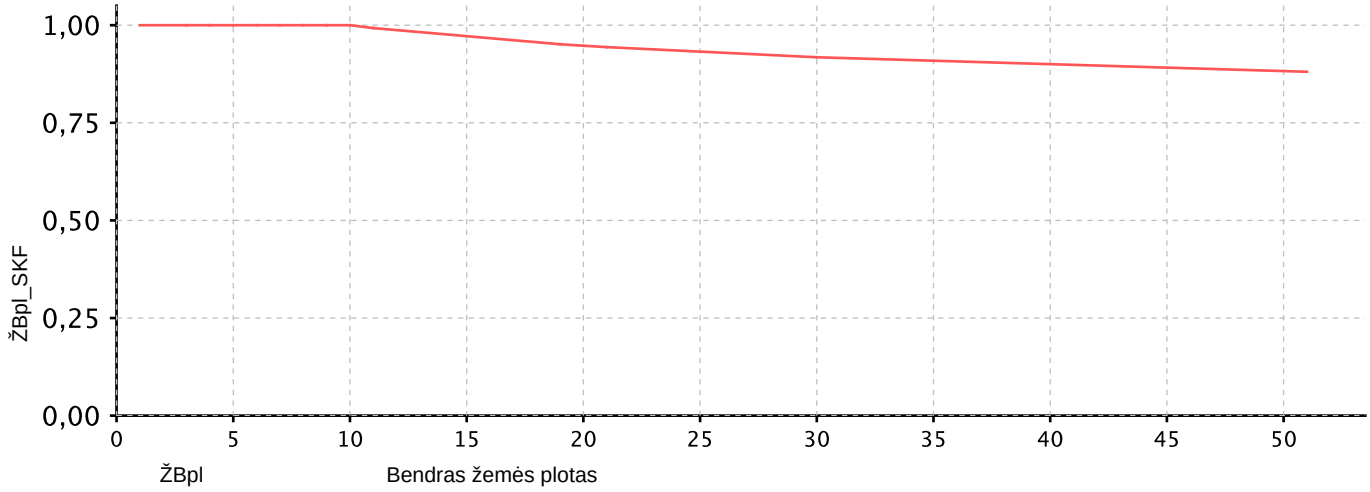

Modelis Nr.: 17040.
VRV=(ŽBpl_SKF^(1,075) x Zona_SKL^(1,013) x (0,7) ^ Kbn_BIN x (919 x (ŽBpl_RKS - 0,7 x Želektr.lin - 0,7 x Žduj.naf)) x Ku)
Trumpinių paaiškinimuose žiūrėkite: Želektr.lin, Žduj.naf, Ku

Verčių zonų Zona_SKL reikšmės

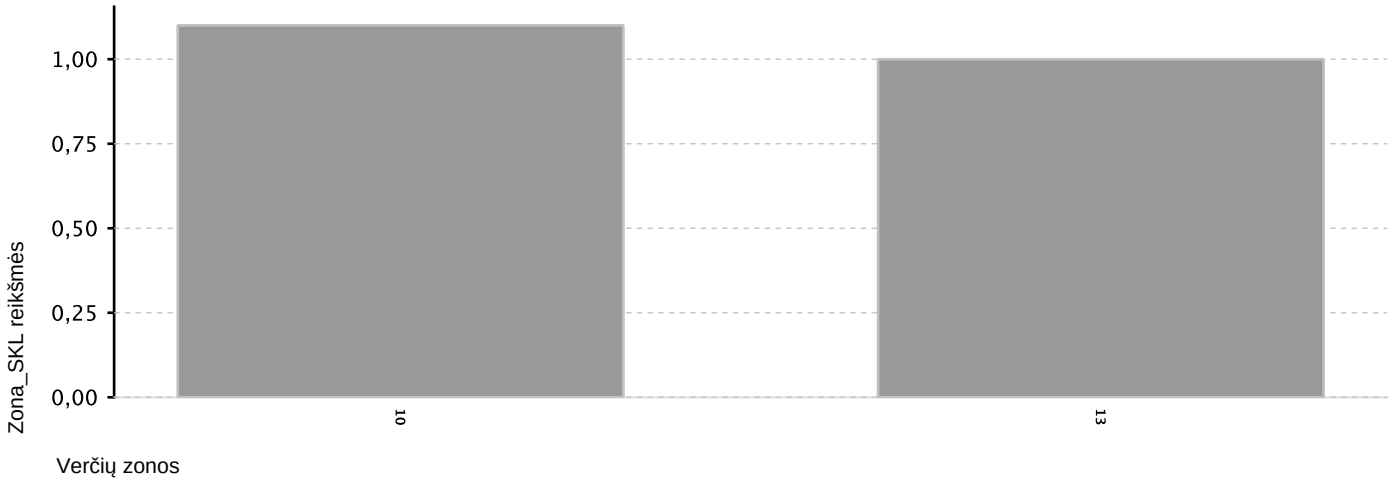

Modelio kintamųjų taikymo sąlygos ir reikšmės:

Bendro naudojimo teritorija	Laipsnis: Kbn_BIN	Pagrindas: 0.7

Bendro naudojimo teritorija	**1.0**

Bendras žemės plotas	ŽBpl_SKF	Laipsnis: 1.075

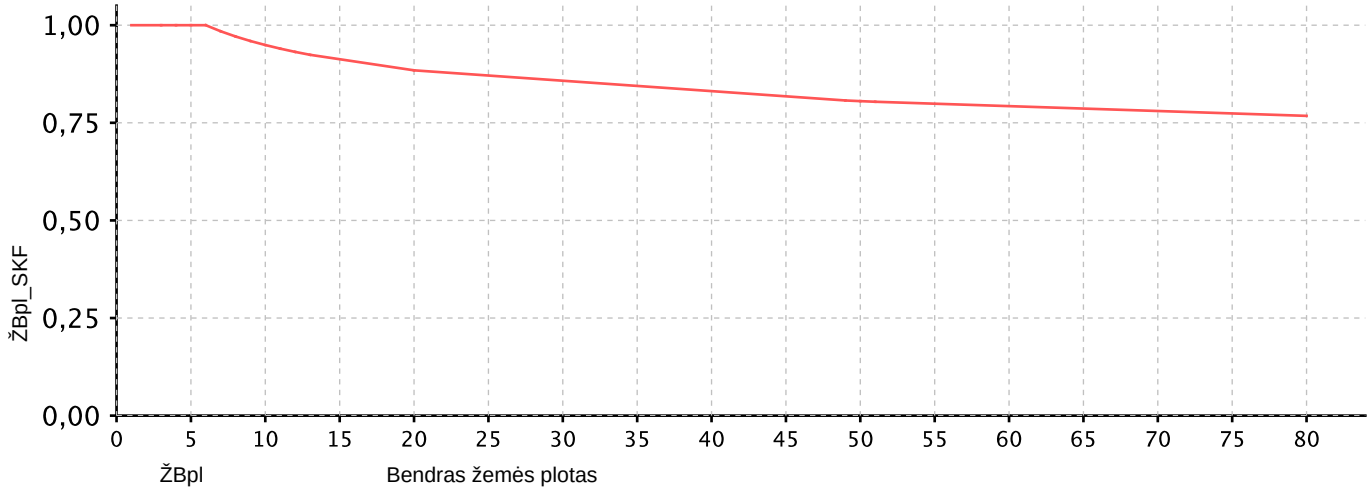

Modelis Nr.: 17044.
VRV=(ŽBpl_SKF^(0,976) x Zona_SKL^(0,951) x (0,63) ^ Ktink_BIN x (1980 x (ŽBpl_RKS - 0,7 x Želektr.lin - 0,7 x Žduj.naf)) x Ku)
Trumpinių paaiškinimuose žiūrėkite: Želektr.lin, Žduj.naf, Ku

Verčių zonų Zona_SKL reikšmės

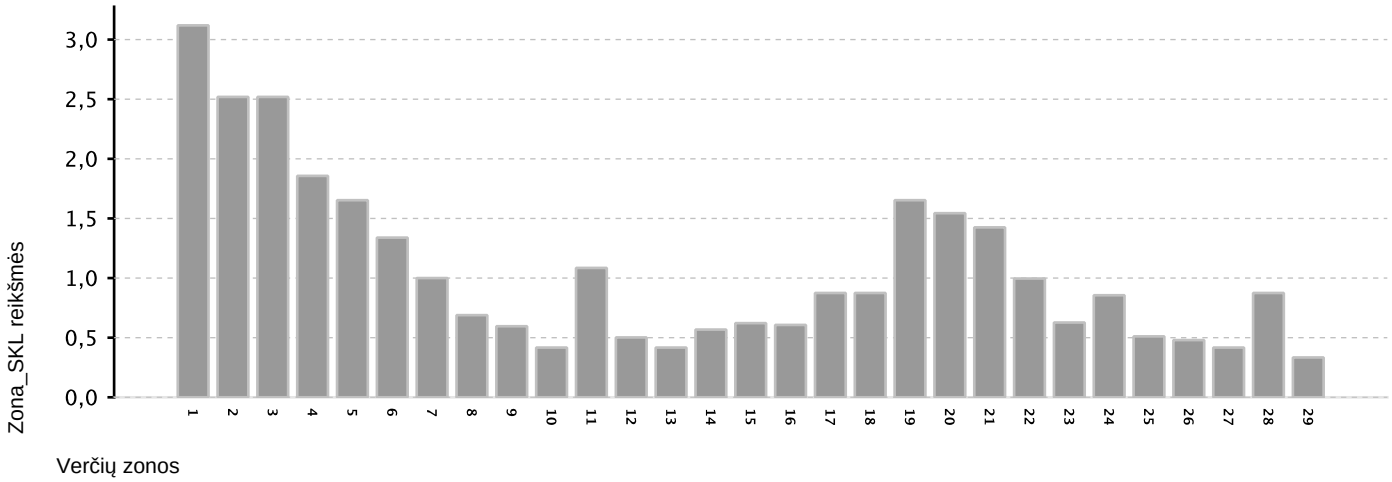

Modelio kintamųjų taikymo sąlygos ir reikšmės:

Inžinerinių tinklų koridorius	Laipsnis: Ktink_BIN	Pagrindas: 0.63

Inžinerinių tinklų koridorius	**1.0**

Bendras žemės plotas	ŽBpl_SKF	Laipsnis: 0.976

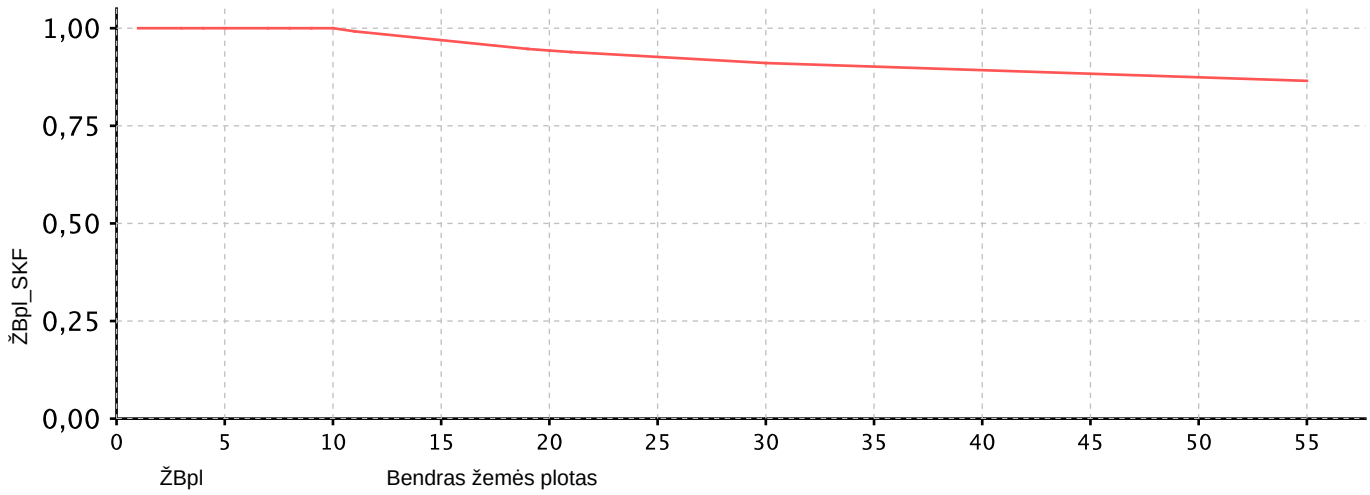

ŽEMĖS ŪKIO ŽEMĖS GRUPĖS VERTINIMO MODELIS

Modelis Nr.: 17041.
VRV=(ŽBpl_SKF^(0,99) x Zona_SKL^(1.0) x (0,8) ^ Pask_BIN x (23500 x (ŽBpl_RKS - 0,3 x Želektr.lin - 0,3 x Žduj.naf - 0,5 x Žužliej.piev))) + RP + NBP - NP - MP
Trumpinių paaiškinimuose žiūrėkite: Želektr.lin, Žduj.naf, Žužliej.piev
Pastaba: žiūrėkite šios žemės grupės sklypų vertės pataisas priede.

Verčių zonų Zona_SKL reikšmės

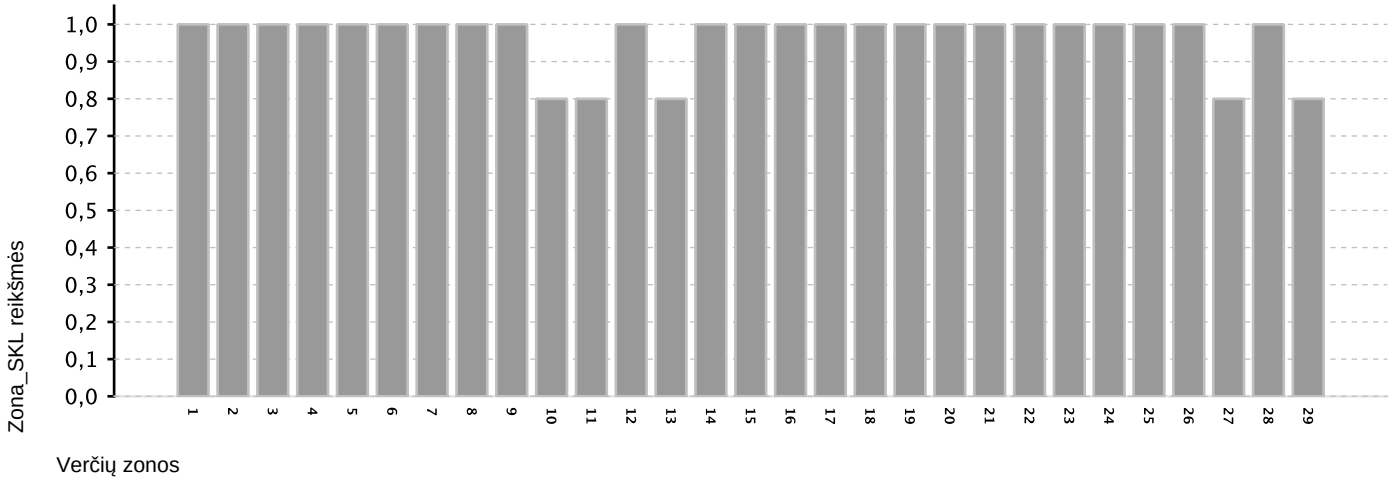

Modelio kintamųjų taikymo sąlygos ir reikšmės:

Paskirtis	Laipsnis: Pask_BIN	Pagrindas: 0.8

Konservacinė	**1.0**

Bendras žemės plotas	ŽBpl_SKF	Laipsnis: 0.99

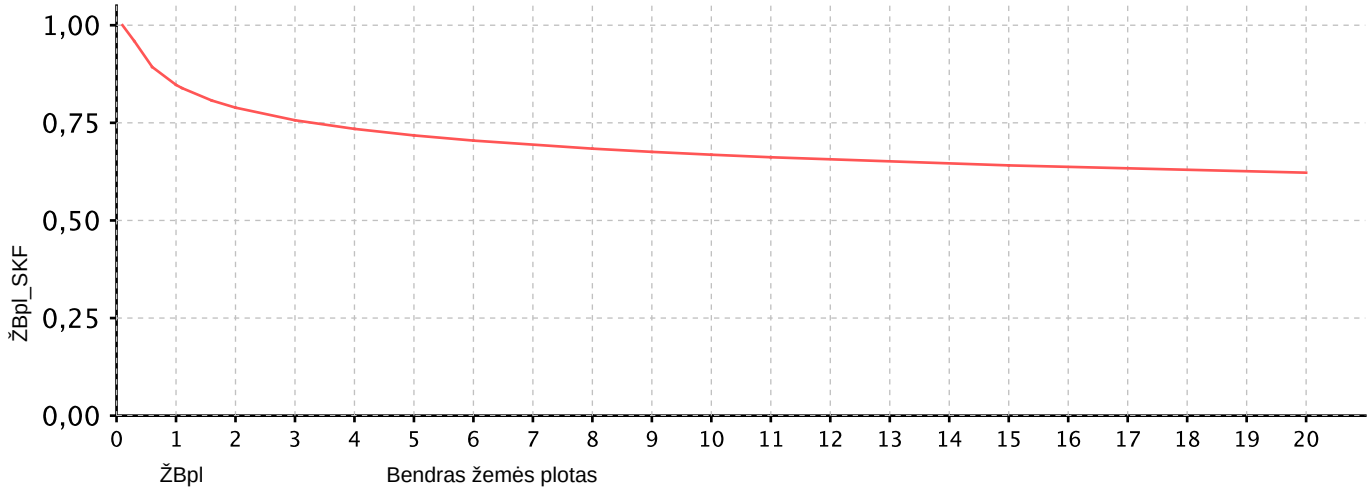

Trumpinių paaiškinimas:	
VRV	-žemės sklypo vidutinė rinkos vertė
Zonos Nr.	-verčių zonos numeris žemės verčių žemėlapyje
ŽBpl (ŽBpl_RKS; ŽBpl_RKL)	-žemės sklypo plotas, žemės ūkio grupės ha, kitų grupių - arais
ŽBpl_SKF	-žemės sklypo ploto vertinimo skaliarinis dydis, išreikštas funkcijos pagalba
Zona_SKL	-verčių zonos koeficientas
K4	-gyvenamųjų teritorijų žemės sklypų, mažesnių kaip 4 arai, vertinimo koeficientas
ŽBpl_BIN	-gyvenamųjų teritorijų žemės sklypų, mažesnių kaip 4 arai, koeficiento laipsnio rodiklis
Kbn	-bendro naudojimo teritorijos, visuomeninės paskirties teritorijos, atskirų želdynų teritorijos, sodininkų bendrijų bendro naudojimo žemės sklypų vertinimo koeficientas
Kbn_BIN	-bendro naudojimo, visuomeninės paskirties, atskirų želdynų teritorijų, sodininkų bendrijų bendro naudojimo žemės sklypų koeficiento laipsnio rodiklis
Kd	-daugiabučių pastatų vertinimo koeficientas
Kd_BIN	-daugiabučių pastatų koeficiento laipsnio rodiklis
Kr kita	-komercinės žemės grupės rekreacinės teritorijos vertinimo koeficientas
Naub_BIN	-komercinės žemės grupės rekreacinės teritorijos koeficiento Kr kita laipsnio rodiklis
Ku	-žemės sklypų gyvenamųjų teritorijų, komercinės, mėgėjų sodų, pramonės ir sandėliavimo žemės grupių užstatymo vertinimo koeficientas, kurio reikšmingumas priklauso nuo savivaldybės, sklype esančio didžiausio ploto statinio aukštų skaičiaus, šio statinio statybos baigtumo, ir sklypo užstatymo intensyvumo
Kk	-konservacinės paskirties žemės vertinimo koeficientas
Pask_BIN	-konservacinės paskirties koeficiento laipsnio rodiklis
Kbp	-bendrojo plano sprendinių vertinimo koeficientas
Kbp_BIN	-bendrojo plano sprendinių koeficiento laipsnio rodiklis
Kr	-žemės ūkio ir vandens ūkio paskirties žemės rekreacinės teritorijos vertinimo koeficientas 3 ha plotui
Ktink	-susisiekimo ir inžinerinių tinklų koridorių žemės vertinimo koeficientas
Ktink_BIN	-susisiekimo ir inžinerinių tinklų koridorių koeficiento laipsnio rodiklis
RP	- žemės ūkio ir vandens ūkio paskirties žemės rekreacinio naudojimo vertinimo pataisa
NBP	-žemės našumo balo vertinimo pataisa
NP	-nenaudojamos, pelkės ir pažeistos žemės vertinimo pataisa
MP	-miško žemės vertinimo pataisa
Vbaz	-vertė, apskaičiuota pagal modelio formulę, netaikant pataisų
Vbaz1	-1 ha vertė, apskaičiuota pagal modelio formulę, netaikant pataisų
ŽNB	-žemės sklypo našumo balas
NBconst	-modelio sudarymui naudotų sklypų našumo balų verčių zonoje vidurkis
Knb	-našumo balo koeficientas
Žnenaudojama	-žemės ūkio paskirties nenaudojamos, pelkės, pažeistos žemės plotų suma
Kn	-žemės ūkio paskirties nenaudojamos, pelkių, pažeistos žemės vertinimo koeficientas
Žmiško	-miško plotas, įregistruotas NTR
Želektr.lin	-žemės sklypo specialiųjų žemės naudojimo sąlygų 6 kV ir aukštesnės įtampos elektros oro linijos apsaugos zonos plotas, nesikertantis su magistralinių dujotiekių ir naftotiekių bei jų įrenginių apsaugos zonų plotu
Žduj.naf	-žemės sklypo specialiųjų žemės naudojimo sąlygų magistralinių dujotiekių ir naftotiekių bei jų įrenginių apsaugos zonų plotas
Žužliej.piev	-žemės ūkio paskirties žemės grupės sklypo specialiųjų žemės naudojimo sąlygų natūralių (užliejamų ir sausminių) pievų ir ganyklų plotas, nesikertantis su žemės sklypo specialiųjų žemės naudojimo sąlygų 6 kV ir aukštesnės įtampos elektros oro linijos apsaugos zonos plotu, ir nesikertantis su magistralinių dujotiekių ir naftotiekių bei jų įrenginių apsaugos zonų plotu
Ženklai	x daugybos; ^ -kėlimo laipsniu; + sudėties; - atimties