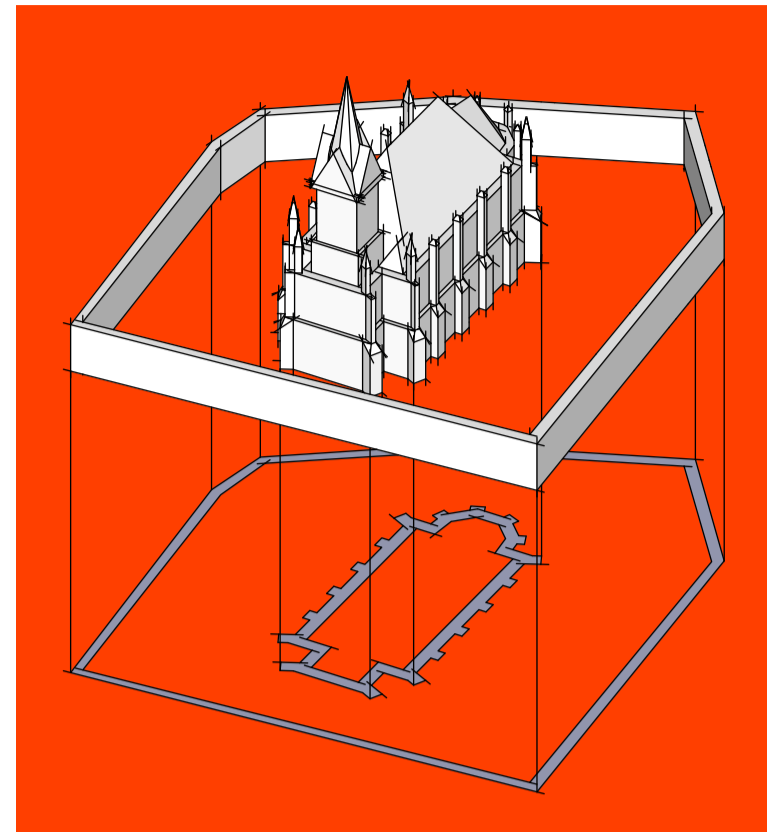
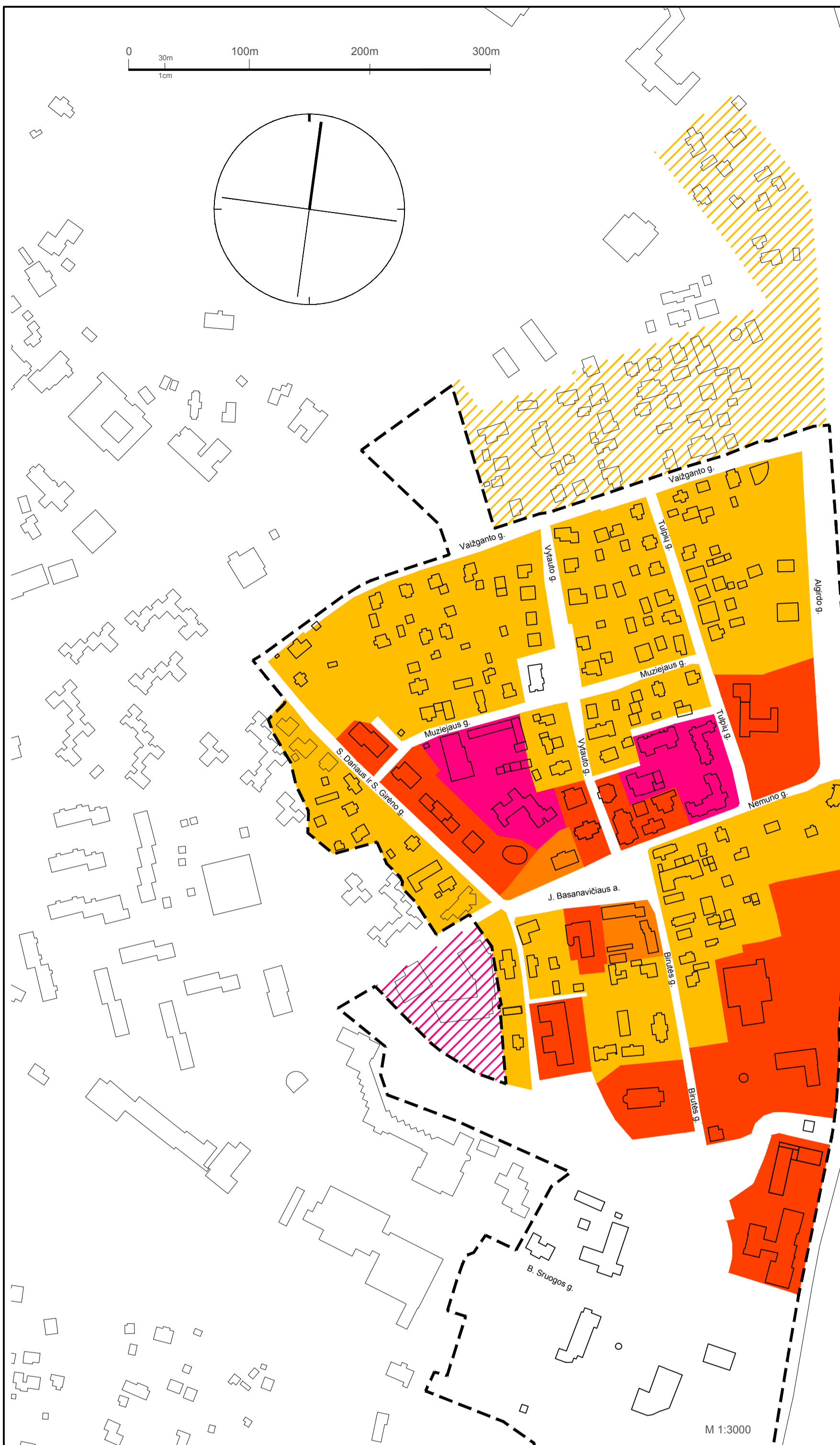
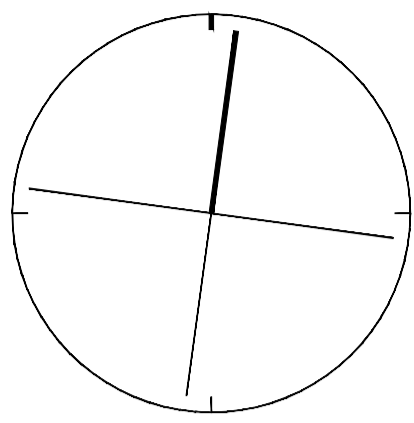
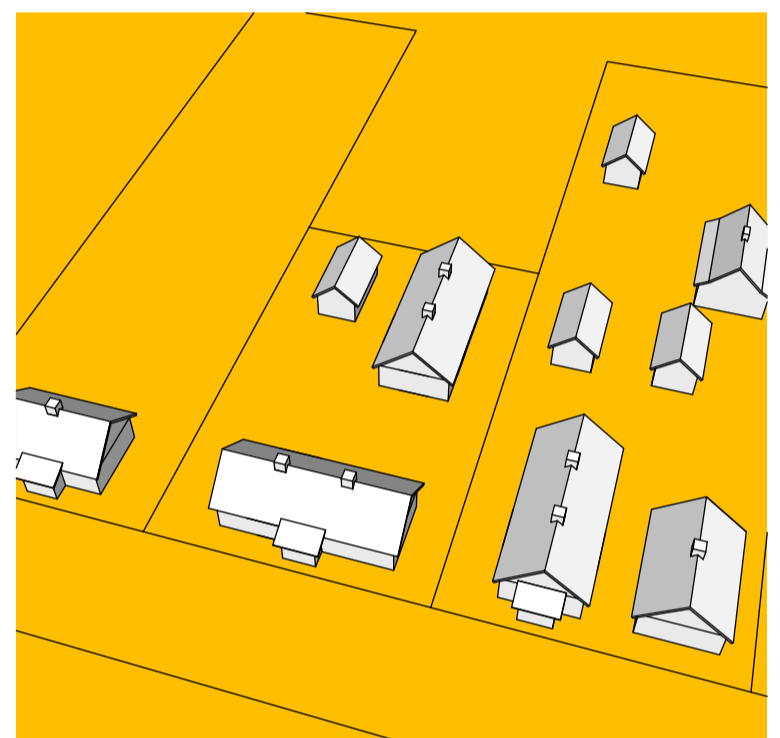


0 30m 100m 200m 300m
1cm



ATSKIRŲ PASTATŲ UŽSTATYMO TIPO PAVYZDYS



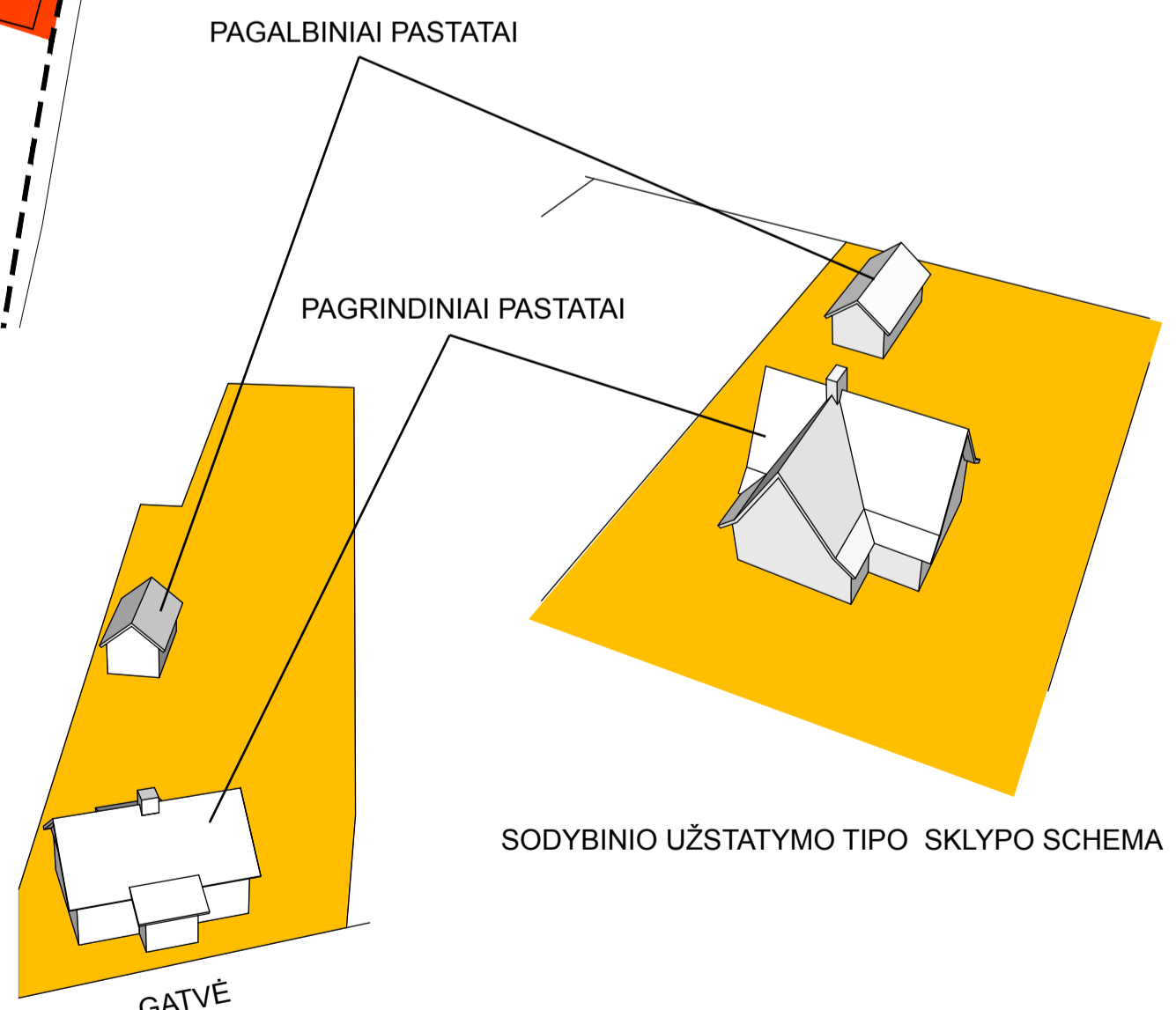
SODYBINIO UŽSTATYMO TIPO TERITORIJA

Naujai statomų bei rekonstruojamų
PASTATŲ AUKŠČIAI skirtingo užstatymo tipo teritorijose

TERITORIJOS	PASTATO AUKŠTIS:	
	pagrindinio	pagalbinio
Vyrauja sodybinis arba sodybinis perimetrisis užstatymo tipas (vertybės teritorijoje ir apsaugos zonos vizualinės apsaugos pozonio V1 dalyje)	8m	7m
Perimetrisis (ne perimetrisis sodybinis) teritorijos užstatymo tipas	9m	—*
Atskirų pastatų/ komponentinis užstatymo tipas	E*/12m	8m
Laisvo planavimo užstatymo tipas (vertybės teritorijoje ir apsaugos zonos vizualinės apsaugos pozonio V2 dalyje)	12m	—*

E* – esamas, keičiamas pagal tyrimų duomenis.

—* – nenustatomas.



SODYBINIO PERIMETRINIO UŽSTATYMO TIPO SKLYPO SCHEMA

Atestato Nr. 1690		VI „Lietuvos paminklai“		BIRŠTONO MIESTO ISTORINĖ DALIS (u.k. 4072)	
3241 A032	PV	G. Filipavičienė	2018	VIETOVĖS IR JOS APSAUGOS ZONOS TVARKYMO PLANAS	
3668	Arch.	S. Bugenienė	2018	VIETOVĖJE ESANČIŲ UŽSTATYMO TIPŲ (MORFOTIPŲ) IR AUKŠČIŲ SCHEMA	
	Arch.	G. Bugenis	2018		
Etapas SP	Planavimo organizatoriaus funkcijų vykdytojas: Kultūros paveldo departamento prie Kultūros ministerijos Kauno skyrius			SP-05(2015)-P3	Lapas Lapų 1 1