



LIETUVOS RESPUBLIKOS VIDAUS REIKALŲ MINISTRAS

**ĮSAKYMAS
DĖL TELŠIŲ REGIONO INTEGRUOTOS TERITORIJŲ VYSTYMO PROGRAMOS
PATVIRTINIMO**

2015 m. rugsėjo 3 d. Nr. 1V-684
Vilnius

Vadovaudamasis Atsakomybės ir funkcijų paskirstymo tarp institucijų, įgyvendinant 2014–2020 metų Europos Sąjungos struktūrinių fondų investicijų veiksmų programą, taisyklių, pavirtintų Lietuvos Respublikos Vyriausybės 2014 m. birželio 4 d. nutarimu Nr. 528 „Dėl Atsakomybės ir funkcijų paskirstymo tarp institucijų, įgyvendinant 2014–2020 metų Europos Sąjungos struktūrinių fondų investicijų veiksmų programą“, 7.8.7 papunkčiu,

t v i r t i n u Telšių regiono integruotą teritorijų vystymo programą (pridedama).

Vidaus reikalų ministras

Saulius Skvernelis

TELŠIŲ REGIONO INTEGRUOTA TERITORIJŲ VYSTYMO PROGRAMA

I SKYRIUS BENDROSIOS NUOSTATOS

1. Telšių regiono integruotoje teritorijų vystymo programoje (toliau – Telšių regiono ITV programa) pateikiama Telšių regiono ITV programos įgyvendinimo teritorijos situacijos analizė, vystymo tikslai, uždaviniai ir priemonės, programos veiksmų planas.
2. Telšių regiono ITV programoje ir jos prieduose vartojami šie sutrumpinimai:
 - 2.1. BIVP – bendruomenės inicijuota vietos plėtra.
 - 2.2. KM – Kultūros ministerija.
 - 2.3. SM – Susisiekimo ministerija.
 - 2.4. VRM – Vidaus reikalų ministerija.
 - 2.5. VVG – vietos veiklos grupė.
 - 2.6. AB – akcinė bendrovė.

II SKYRIUS TELŠIŲ REGIONO ITV PROGRAMOS ĮGYVENDINIMO TERITORIJOS SITUACIJOS ANALIZĖ

3. Atliekant Telšių regiono ITV programos įgyvendinimo teritorijos situacijos analizę analizuojama apie regioną (apskritį) ir savivaldybes pateikiama statistinė ir kita informacija, ir, jeigu tokia informacija prieinama, statistinė ir kita informacija apie gyvenamąsias vietas ar jų dalis (Telšių regiono ITV programoje nurodytas tikslines ir susietas teritorijas).

4. Rengiant Telšių regiono ITV programą vadovaujamosi šių Telšių regiono ITV programos įgyvendinimo teritorijai taikomų planavimo ir teritorijų planavimo dokumentų ir teisės aktų nuostatomis:

4.1. Lietuvos Respublikos partnerystės sutarties, patvirtintos 2014 m. birželio 20 d. Europos Komisijos sprendimu Nr. C(2014) 4234 (toliau – Partnerystės sutartis) 1.1 dalies „Teritorinė plėtra ir regioninė politika“, 3.1 dalies „Integruotas teritorinės plėtros požiūris“, 3.1.2 dalies „Integruotos teritorinės investicijos (ITI)“ nuostatomis.

4.2. 2014–2020 metų Europos Sąjungos fondų investicijų veiksmų programos, patvirtintos Europos Komisijos 2014 m. rugsėjo 8 d. sprendimu Nr. C(2014) 6397 (toliau – Veiksmų programa), 4 skirsnio „Integruotos teritorinės plėtros aprašymas“, 7 ir 8 prioritetų „Kokybiško užimtumo ir dalyvavimo darbo rinkoje skatinimas“ bei „Socialinės įtraukties didinimas ir kova su skurdu“ nuostatomis.

4.3. 2014–2020 metų nacionalinės pažangos programos, patvirtintos Lietuvos Respublikos Vyriausybės 2012 m. lapkričio 28 d. nutarimu Nr. 1482 „Dėl 2014–2020 metų nacionalinės pažangos programos patvirtinimo“ (toliau – Nacionalinės pažangos programa), nuostatomis.

4.4. 2014–2020 metų nacionalinės pažangos programos horizontaliojo prioriteto „Regioninė plėtra“ tarpinstitucinio veiklos plano, patvirtinto Lietuvos Respublikos Vyriausybės 2014 m. vasario

19 d. nutarimu Nr. 172 „Dėl 2014–2020 metų nacionalinės pažangos programos horizontaliojo prioriteto „Regioninė plėtra“ tarpinstitucinio veiklos plano patvirtinimo“, nuostatomis: tikslu – „didinti teritorinę sanglaudą regionuose“; uždaviniu – „spręsti tikslinėms teritorijoms (gyvenamosioms vietovėms) būdingas problemas, didinant konkurencingumą ir gyvenamosios vietos patrauklumą, skatinant ekonomikos augimą“.

4.5. Integruotų teritorijų vystymo programų rengimo ir įgyvendinimo gairėmis, patvirtintomis Lietuvos Respublikos vidaus reikalų ministro 2014 m. liepos 11 d. įsakymu Nr. 1V-480 „Dėl Integruotų teritorijų vystymo programų rengimo ir įgyvendinimo gairių patvirtinimo“.

4.6. Telšių apskrities teritorijos bendruoju (generaliniu) planu, patvirtintu Lietuvos Respublikos Vyriausybės 2010 m. rugsėjo 8 d. nutarimu Nr. 1299 „Dėl Telšių apskrities teritorijos bendrojo (generalinio) plano patvirtinimo“ (toliau – Telšių apskrities bendrasis planas).

5. Didžiausią įtaką socialinei, ekonominei, demografinėi, aplinkos būklei, šiltnamio efektą sukeliančių dujų išmetimams (klimato kaitai) Telšių regione daro šie veiksniai:

5.1. Telšių regionas pasižymi mažėjančiu gyventojų skaičiumi, tačiau santykinai gera demografinė struktūra:

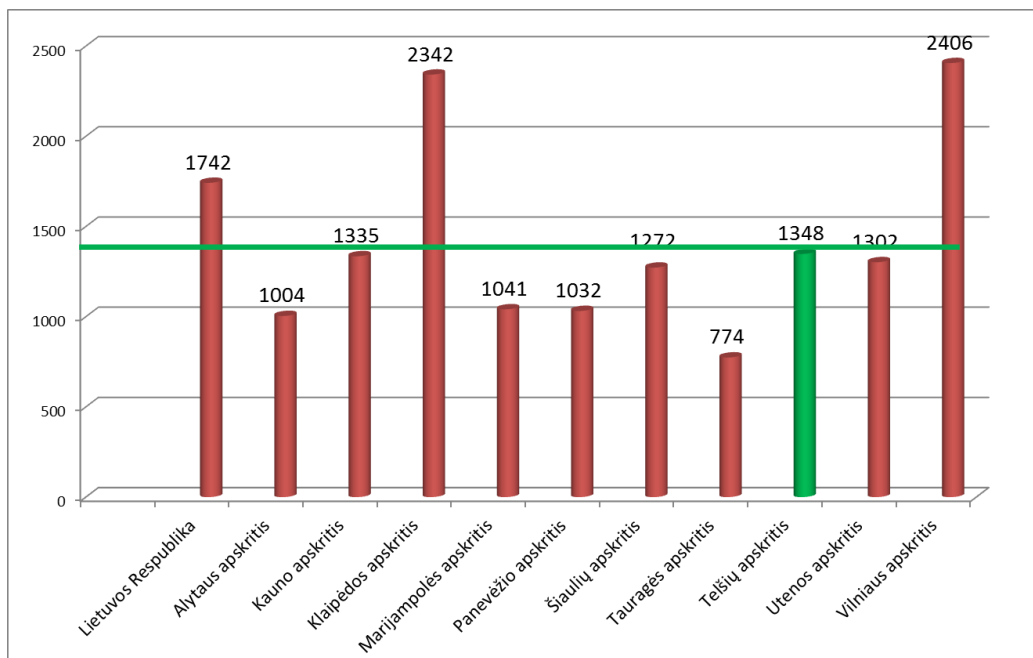
5.1.1. 2001–2014 m. laikotarpiu gyventojų skaičius Telšių regione sumažėjo 19,1 proc. gyventojų, tokiu pačiu dydžiu mažėjo ir gyventojų tankumas miestuose (kuriuose gyvena 60 proc. regiono gyventojų); gyventojų skaičius apskrityje ypač mažėjo dėl migracijos: 2013 metais iš Telšių regiono išvyko 5,4 tūkst. gyventojų daugiau, palyginti su 2007-aisiais, 2013 metais išvykusiųjų skaičius sumažėjo 10,5 proc.; tačiau neto migracija vis dar yra neigiama – 2013 metais iš regiono išvyko 1,7 tūkst. gyventojų daugiau nei atvyko – tokios tendencijos mažina teritorijos ekonominio vystymo potencialą, menkina darbo jėgos pasiūlą – regionas tampa nepatrauklus verslui ir investicijoms;

5.1.2. Telšių regione vaikų iki 15 metų amžiaus dalis yra didžiausia Lietuvoje – 16,9 proc. visų regiono gyventojų yra vaikai iki 15 metų, darbingo amžiaus gyventojų dalis – 61,7 proc.; Telšių regiono demografinės senatvės koeficientas 2014 metų pradžioje buvo vienas mažiausių Lietuvoje (113), mažesnis buvo tik Vilniaus regione (106). Tai reiškia, kad nepaisant gyventojų skaičiaus mažėjimo, Telšių regione ir jį sudarančiose savivaldybėse demografinė struktūra yra gana palanki, todėl demografiniai procesai Telšių regione gali būti iš dalies valdomi (kas būtų sunkiai įmanoma, jeigu gyventojų skaičius mažėtų dėl per ilgą laikotarpį susiformavusios gyventojų amžiaus struktūros). Pašalinus gyventojų išvykimą iš regiono lemiančias socialines ir ekonomines priežastis, padidinus miestų patrauklumą, geriau pritaikius jų aplinką gyventojų poreikiams, skatinant vidaus investicijas, nukreiptas į naujų gerai apmokamų darbo vietų atsiradimą, galima stabdyti gyventojų išvykimą ir stabilizuoti demografinę situaciją regione;

5.2. Didelės materialinės investicijos, tačiau nepakankamai diversifikuota jų struktūra:

5.2.1. skaičiuojant vienam Telšių regiono gyventojui, materialinės investicijos 2013 metais buvo 1348 Eur; pagal šį rodiklį Telšių regionas yra vienas pirmaujančių šalyje; daugiau į ilgalaikį materialųjį turtą investuojama tik Vilniaus ir Klaipėdos regionuose. Daugiausia regione investuojama Mažeikiuose veikiančiose stambiose įmonėse, todėl materialinių investicijų pokyčiai Telšių regione nėra tvarūs – pavyzdžiui, Mažeikių rajono savivaldybėje materialinės investicijos 2013 m. siekė 2143 Eur/gyv. (123 proc. šalies vidurkio), tuo tarpu 2010 m. (AB „Orlen Lietuva“ nevykdant didesnių investicijų) siekė tik 855 Eur, arba apie 64 proc. šalies vidurkio. T. y., AB „Orlen Lietuva“ arba kitoms didžiosioms Telšių regiono įmonėms pristabdžius investicinę veiklą ar patiriant ekonominių sunkumų, investicijos regiono savivaldybėse gali ženkliai (iki kelių kartų) sumažėti.

1 pav. Materialinės investicijos, tenkančios vienam gyventojui 2013 metais, Eur. Šaltinis: Lietuvos statistikos departamentas.



5.3. 3 didžiausiose Telšių regiono tikslinėse teritorijose (Telšiuose, Mažeikiuose ir Plungėje) ir šalia jų yra sutelkti stambūs ūkio subjektai, darantys didžiausią įtaką ekonominiam regiono vystymui (lemiantys tiek galimybes, tiek grėsmes); Telšių regione 2015 m. sausio 1 d. veikė 14 įmonių, kurių darbuotojų skaičius – daugiau kaip 250. Mažeikių, Telšių ir Plungės rajonų savivaldybėse veikiančiose didelėse įmonėse 2015 m. sausio 1 d. dirbo atitinkamai 3337, 2443 ir 1647 darbuotojų, trijose regione veikiančiose įmonėse darbuotojų skaičius viršijo 1000. Didelių įmonių koncentracija lemia tai, kad regiono darbo rinka yra priklausoma nuo specifinių sektorių, labiausiai jai turi įtakos įmonės, veikiančios naftos produktų gamybos ir prekybos, pieno perdirbimo, žuvies ir žuvies produktų perdirbimo, gamybos ir prekybos srityje, statyboje; tačiau kartu tokių įmonių veikla sudaro prielaidas regioninei ekonomikos specializacijai ir susijusių įmonių klasterizacijai pagal ūkio sektorių arba pridėtinės vertės grandinę;

5.4. 2007–2012 metais pasikeitė dirbančiųjų struktūra pagal ekonominės veiklas, augo paslaugų sektoriaus svarba: dirbančiųjų dalis Telšių regiono paslaugų sektoriaus įmonėse išaugo nuo 18,8 procento 2007 metais iki 24,5 procento 2012 metais, 2012 metais regiono paslaugų sektoriaus įmonėse vienas dirbantysis sukūrė 15,9 proc. daugiau pridėtinės vertės (gamybos kainomis), negu 2007 metais, tačiau šiame sektoriuje sukurtos darbo vietos nekompensuoja statybos ir apdirbamosios gamybos sektoriuose mažėjančio darbo vietų skaičiaus (pramonės modernizacijos, automatizacijos nulemtu procesu);

5.5. Aukštas registruotų bedarbių ir darbingo amžiaus gyventojų santykis (toliau – registruotas nedarbas) ir ženklūs registruoto nedarbo netolygumai tarp regiono savivaldybių:

5.5.1. Telšių regiono registruotas nedarbas 2014 m. siekė 11,1 proc. ir buvo 17 proc. aukštesnis už vidutinį šalį; palyginti su kitais Lietuvos regionais, Telšių regiono registruotas nedarbas buvo 5 didžiausias – didesnis negu 4 iš 5 regionų, kuriuose yra didieji miestai, mažesnis negu 4 iš 5 regionų, kuriuose nėra didžiųjų miestų ir artimas su Marijampolės ir Panevėžio regionų rodikliais. Tai yra, situacija yra kiek geresnė, lyginant su mažiau urbanizuotomis, kaimiškosiomis šalies teritorijomis, tačiau prastesnė, lyginant su regionais, kuriuose palankesnę darbo rinkos situaciją lemia didžiųjų miestų poveikis;

5.5.2. Telšių regiono savivaldybėse registruotas nedarbas 2014 m. siekė atitinkamai 14 proc. Mažeikių rajono savivaldybėje, 9,8 proc. Telšių rajono savivaldybėje, 8,7 proc. Plungės rajono savivaldybėje, 8,1 proc. Rietavo savivaldybėje. Tai yra, labiausiai prie santykinai aukšto registruoto nedarbo prisidėjo Mažeikių rajono savivaldybės situacija, nors šioje savivaldybėje yra didžiausias

regiono pramonės centras – Mažeikiai; įvairesnę užimtumo struktūrą turinčiose regiono savivaldybėse situacija buvo palankesnė. Po 2009 m. finansinės krizės ir sekusios ekonominės recesijos, 2011–2014 m. registruoto nedarbo lygis regione sparčiai (beveik 30 proc.) mažėjo, daugiausia dėl augančio užimtųjų skaičiaus vis didesnę reikšmę įgaunančiame paslaugų sektoriuje. 3 iš 4 regiono savivaldybių (išskyrus Mažeikių rajono savivaldybę) registruoto nedarbo mažėjimo tempas buvo nuo 16 proc. (Plungės rajono savivaldybėje) iki 30 proc. (Rietavo savivaldybėje) spartesnis, negu vidutinis šalyje.

5.6. Gerėjančios jaunimo užimtumo galimybės: 2010 metais iki 54,5 proc. padidėjęs jaunimo nedarbo lygis jau nuosekliai mažėja, 2013 metais jau buvo 27,6 proc.; regiono gyventojai turi galimybių neišvykdami toli nuo namų įgyti profesiją trijose savivaldybėse veikiančiose profesinio mokymo įstaigose, aukštąjį neuniversitetinį išsilavinimą teikiančioje Žemaitijos kolegijoje (trijuose fakultetuose, esančiuose skirtingose savivaldybėse), aukštąjį universitetinį išsilavinimą – Vilniaus dailės akademijos Telšių fakultete, tačiau neretai profesines mokyklas ar net universitetus baigę jaunuoliai negauna darbo pagal įgytą išsilavinimą, todėl siekiant padidinti jaunų žmonių įsidarbinimo regione galimybes, būtina didinti darbo vietų įvairovę, skatinti darbdavių ir mokslo įstaigų bendradarbiavimą.

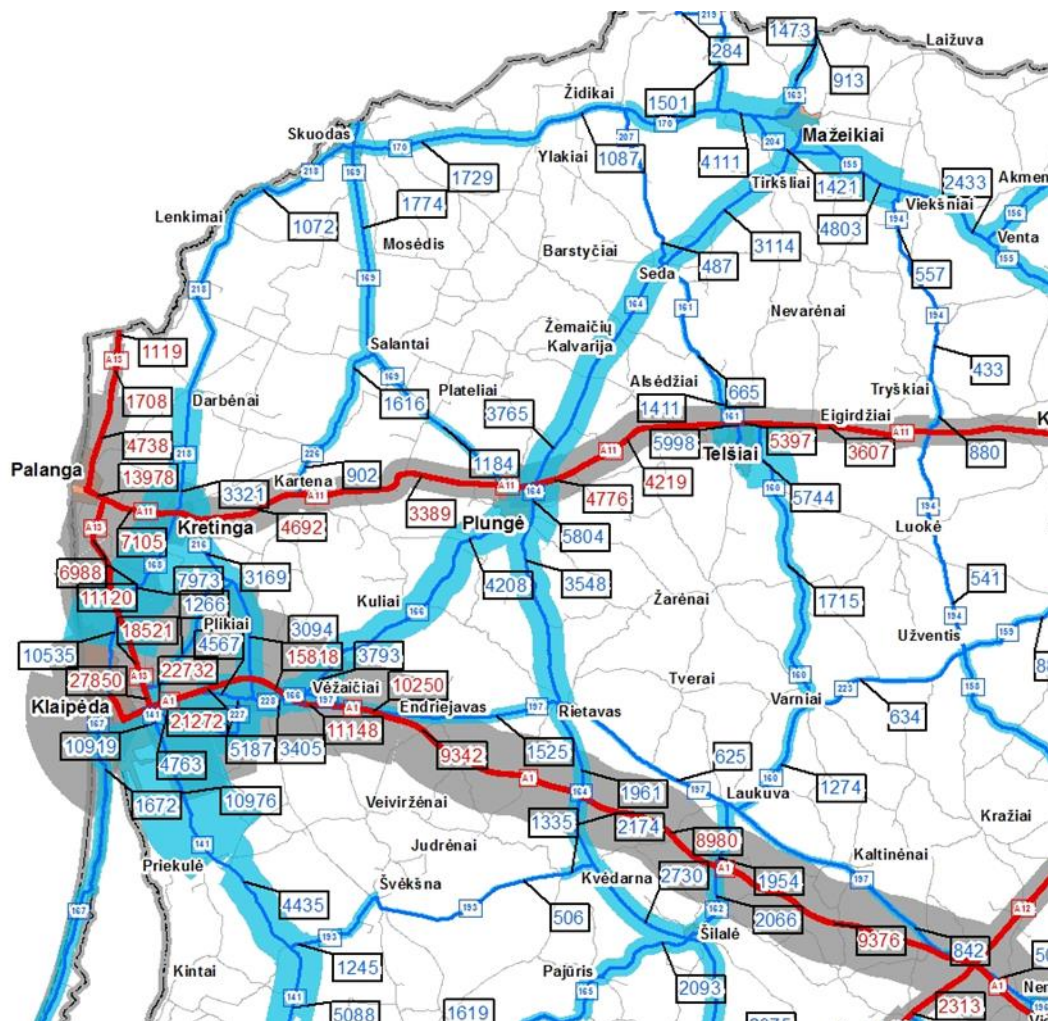
5.7. Žema gyventojų perkamoji galia. Vidutinis mėnesinis bruto darbo užmokestis Telšių apskrityje iki 2009 metų augo, 2010 metais mažėjo, o nuo 2011 metų vėl augo. Tačiau 2013 metais vidutinis mėnesinis bruto darbo užmokestis (593 Eur) buvo vienas žemesnių Lietuvoje ir buvo tik 88,1 proc. Lietuvos vidurkio. 2013 metais, palyginti su Vilniaus apskritimi, už tą patį ar labai panašų darbą atlyginimai Telšių apskrityje buvo mažesni vidutiniškai 168 Eur per mėnesį.

5.8. Esminės su aplinkos tarša ir šiltnamio efektą sukeliančių dujų išmetimais (klimato kaita) susijusios problemos tiesiogiai siejasi su ekonomine veikla miestuose ir įmonėse, esančiuose prie miestų. Pagrindinis oro užterštumo šaltinis yra dujinės ir skystosios medžiagos. Teršalų į atmosferą iš stacionarių taršos šaltinių Telšių apskrityje išmetama daugiausia šalyje – 38 proc. visų šalyje į atmosferą iš stacionarių taršos šaltinių išmetamų teršalų. Didelis oro užterštumo šaltinis yra autotransportas. Rajoniniame kelyje Nr. 4604 (Telšiai – Mažeikiai) vidutinis metinis paros eismo intensyvumas (1023 automobiliai per parą) – triskart didesnis negu vidutiniškai šalyje, krašto keliuose – eismo intensyvumas taip pat didesnis negu šalyje (žr. 2 pav.). Nemaži užteršto grunto taršos židiniai yra buvusiose pramonės ir karinių miestelių teritorijose.

6. Problemas ir vystymo galimybes lemia šie Telšių regiono ir jame esančių tikslinių teritorijų urbanistinės struktūros ypatumai:

6.1. Telšių regionas, esantis Lietuvos šiaurės vakaruose, apima Žemaitijos etnografinio regiono šiaurinę dalį. Telšių regionas atitinka Telšių apskritį, kuri yra viena iš 10 aukštesniųjų teritorijos administracinių vienetų, į kurias suskirstyta Lietuvos Respublikos teritorija (pagal teritorijos plotą). Telšių regionas šiaurėje ribojasi su Latvijos Respublikos teritorija, vakaruose – su Klaipėdos, rytuose – su Šiaulių, pietuose – su Tauragės regionais. Telšių regiono plotas – 4350 km², arba 6,7 proc. visos Lietuvos teritorijos, pagal teritorijos plotą tai mažiausias Lietuvos regionas (apskritis). Regiono teritoriją kerta 1-ojo rango automagistralė Vilnius–Klaipėda, tarptautinis transporto koridorius TINA (Klaipėda–Šiauliai–Panevėžys–Vilnius–Lyda), tarptautinė geležinkelio linija Minskas–Vilnius–Šiauliai–Klaipėda. Regiono vaidmenį stiprina gera susisiekimo sistema su stambiais aplink esančiais ekonominiais centrais. Atstumai nuo Telšių iki Klaipėdos jūrų uosto – 89 km, iki Palangos oro uosto – 88 km. Intensyviausiai naudojami Telšių regiono transporto koridoriai, kurie jungia tikslines teritorijas ir integruoja regioną su pagrindinėmis šalies urbanistinės integracijos ašimis ir metropoliniais centrais susikerta ties Plungės miestu (žr. 2 pav.), bendras (suminis) paros eismo intensyvumas ties Plungės miesto riba esančių magistralinių ir krašto kelių ruožuose viršija 200 tūkst. automobilių per parą.

2 pav. Vidutinis metinis paros eismo intensyvumas magistraliniuose ir krašto keliuose.
Šaltinis: Lietuvos automobilių kelių direkcija prie Susisiekimo ministerijos



6.2. Telšių apskritis išsiskiria savo krašto istorija, kultūros vertybėmis. Telšių miesto, Žemaitijos sostinės, Žemaitijos katalikybės centro, įsikūrusio Žemaičių aukštumoje, ant septynių kalvų, prie Masčio ežero, centrinė dalis yra urbanistikos paminklas. Vaizdingiausios regiono teritorijos priskirtos Žemaitijos nacionaliniam, Varnių ir Ventos regioniniams parkams.

6.3. Telšių apskrities bendruoju planu Telšių regiono urbanistinėje sistemoje išskiriamas perspektyvinis atraminis gyvenamųjų vietovių tinklas, kurį sudaro 2 hierarchijos lygmenų (regioniniai ir pagrindiniai lokaliniai) centrai:

6.3.1. regioniniai centrai: regioninis B kategorijos urbanistinis centras (apskrities centras) – Telšiai ir regioninis C kategorijos subcentras – Mažeikiai;

6.3.2. vienas a kategorijos pagrindinis lokalinis centras – esamas palaikomas savivaldybės centras – Plungė ir trys b kategorijos pagrindiniai lokaliniai centrai: savivaldybės centras Rietavas ir mažų miestų pagrindu plėtojami vietiniai aptarnavimo centrai (Varniai ir Seda).

6.3.3. Vadovaujantis Telšių apskrities bendruoju planu, apskrities ir savivaldybių centruose prioritetas teikiamas intensyvaus (sutankinto) užstatymo plotų plėtrai, plėtojama susisiekimo sistema, renovuojami pastatai, plėtojama infrastruktūra, pramonė ir komunalinis ūkis, valdymo infrastruktūra, palaikomas istorinių miestų dalių urbanistinis architektūros savitumas, aktyviai remiamas esamų nekilnojamojų kultūros vertybių išsaugojimas, atkūrimas ir naudojimas; skatinama formuoti apsauginių ir rekreacinių želdynų sistemą, plėtoti dviračių transportą, trumpalaikio poilsio ir sporto įrenginių zonas.

6.4. Telšių regiono tikslinės teritorijos (miestai) pasižymi santykinai nedideliu apgyvendinimo tankumu: Telšių miesto teritorijos gyventojų apgyvendinimo tankumas – 10,5 gyv./ha, Mažeikių miesto – 15,8 gyv./ha, Plungės miesto – tik 6,4 gyv./ha ir Rietavo miesto – 7,4 gyv./ha. T. y. nė viename iš regiono miestų nėra 30 gyv./ha tankumo, kuriam esant kuriama inžinerinė ir socialinė infrastruktūra finansiškai atsiperka.

7. Plungės miestui ir jį supančioms teritorijoms būdingi aktyvūs funkciniai ryšiai ir stipri tiesioginė sąveika (bendras infrastruktūros naudojimas) dėl Plungės miesto geografinės padėties (pagrindinių transporto koridorių sankirtoje) ir apgyvendinimo tankumo (retai gyvenamos miesto teritorijos nuosekliai pereina į priemiestines gyvenamąsias vietas):

7.1. į 5 km spinduliu Plungės miestą supančias teritorijas perkeltos pramonės įmonės, kuriose apie ketvirtadalis darbuotojų yra Plungės miesto gyventojai.

7.2. Plungės miestą supančios teritorijos su miestu sujungtos pagrindine inžinerine infrastruktūra: vandens tiekimo ir nuotekų šalinimo bei susisiekimo.

7.3. Už miestų ribų priemiestinėje dalyje sparčiai vykdoma gyvenamųjų namų statyba.

7.4. Aplink Plungės miestą intensyviausiai (lyginant su kitomis regiono teritorijomis) vyksta transporto judėjimas Rietavo (toliau į magistralę A1) ir Klaipėdos kryptimis, TINA koridoriumi Telšių (toliau į Šiaulius ir magistralę A12), Kretingos ir Palangos kryptimis, Mažeikių (toliau į Latviją) kryptimi, todėl aplink Plungės miestą išsidėsčiusios teritorijos turi gerą pramonės ir logistikos paslaugų plėtros potencialą.

8. Telšių regiono ITV programa įgyvendinama šiose tikslinėse teritorijose (žr. 3 pav.):

8.1. išskirtose vidaus reikalų ministro 2014 m. birželio 19 d. įsakymu Nr.1V-429 „Dėl tikslinių teritorijų išskyrimo iš miestų, turinčių nuo 6 iki 100 tūkst. gyventojų, ir mažesnių savivaldybių centrų“:

8.1.1. Plungės mieste;

8.1.2. Rietavo mieste.

8.2. 2007–2013 m. finansiniam laikotarpiui nustatytose tikslinėse teritorijose – regioniniuose ekonomikos augimo centruose, kurie vadovaujantis Partnerystės sutarties 3.1.2 dalies „Integruotos teritorinės investicijos (ITI)“ nuostatomis yra laikomi pereinamojo laikotarpio tikslinėmis teritorijomis:

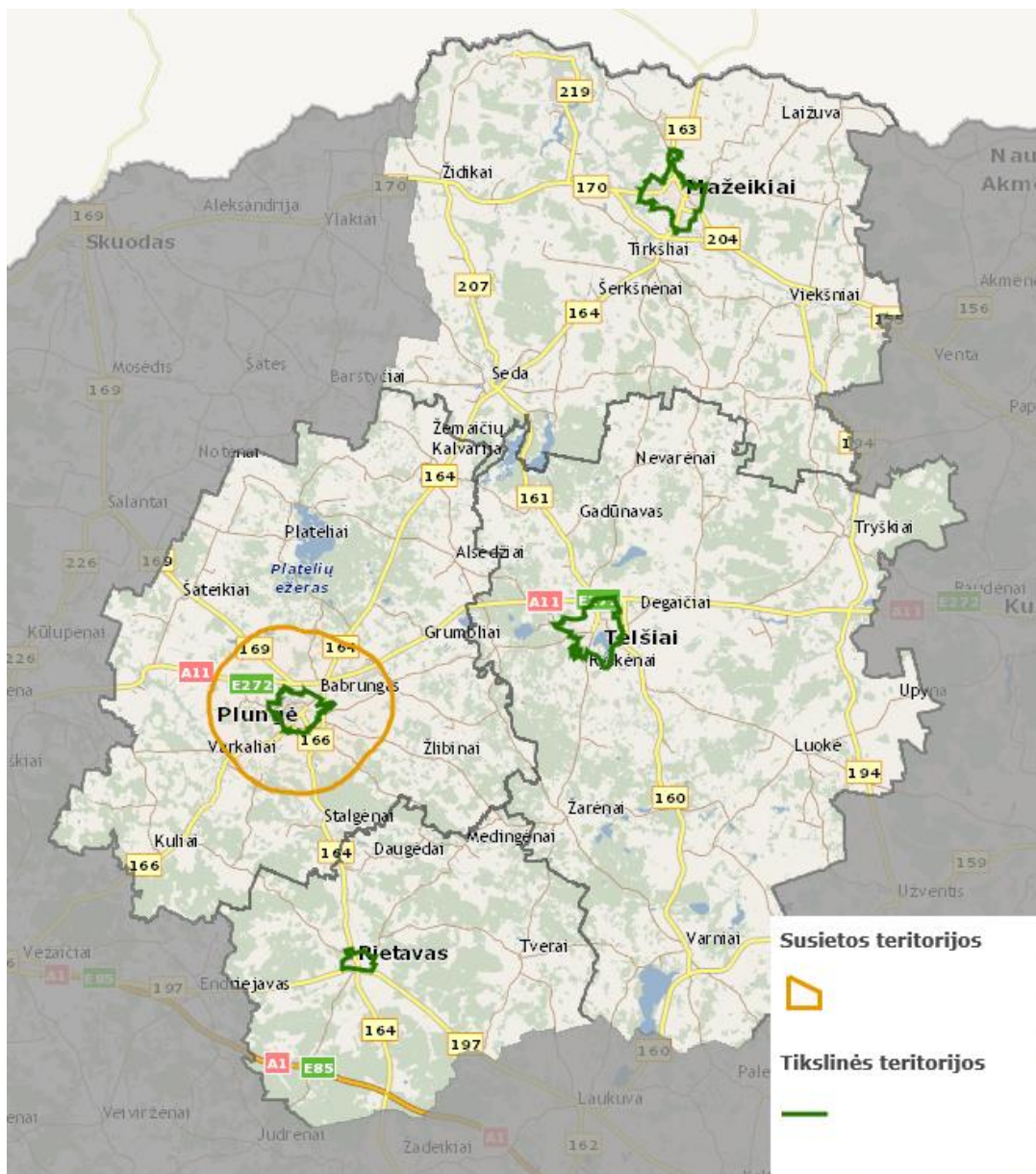
8.2.1. Mažeikių mieste;

8.2.2. Telšių mieste.

9. Atsižvelgus į Telšių regiono ITV programos 7 punkte nurodytus Plungės miestui ir jį supančioms teritorijoms būdingus funkcinis ryšius ir tiesioginę sąveiką, taip pat į Plungės rajono savivaldybės tarybos 2015 m. liepos 30 d. sprendimo Nr. T-1-183 „Dėl pritarimo Telšių regiono integruotos teritorijų vystymo programos projektui“ 2 punktą, nustatyta ši su Telšių regiono tikslinėmis teritorijomis susieta teritorija, kuriose taip pat įgyvendinama Telšių regiono ITV programa – su Plungės miestu besiribojanti teritorija (Babrungo, Glaudžių, Jovaišiškės, Kaušėnų, Macenių, Prūsalių, Noriškių, Pakerų, Truikių, Varkalių kaimai), išsidėsčiusi 5 kilometrų spinduliu aplink Plungės miestą (žr. 3 pav.);

10. Tikslinių teritorijų, kuriose įgyvendinama Telšių regiono ITV programa gyventojų skaičius, remiantis ITV programos rengimo metu paskutiniais paskelbtais Lietuvos statistikos departamento duomenimis – 61,7 tūkst. gyventojų; su Telšių regiono tikslinėmis teritorijomis susietų teritorijų gyventojų skaičius – 4,2 tūkst. gyventojų;

3 pav. Tikslinės ir susietos teritorijos. Šaltiniai: Nacionalinė žemės tarnyba prie Žemės ūkio ministerijos, UAB „Hnit-Baltic“, VĮ „Registru centras“.



III SKYRIUS BAIGIAMOSIOS NUOSTATOS

11. Telšių regiono ITV programos įgyvendinimo teritorijos vystymo tikslai, uždaviniai ir priemonės dėstomi Telšių regiono ITV programos 2 priede, programos veiksmų planas dėstomas Telšių regiono ITV programos 3 priede.

12. Telšių regiono ITV programa įgyvendinama Integruotų teritorijų vystymo programų rengimo ir įgyvendinimo gairių nustatyta tvarka.

Telšių regiono integruotos teritorijų vystymo programos,
patvirtintos Lietuvos Respublikos vidaus reikalų ministro
2015 m. rugsėjo 3 d. įsakymu Nr. 1V-684
1 priedas

STIPRYBIŲ, SILPNYBIŲ, GALIMYBIŲ IR GRĖSMIŲ LENTELĖ

Stiprybės	Aktualumo įvertinimas	Suteiktą įvertinimą pagrindžianti informacija, prielaidos
1. Gera geografinė padėtis. Geras susisiekimas. Gausūs gamtiniai ir kultūros ištekliai. Regiono identitetas.	3	Telšių regioną kerta 1-ojo rango automagistralė Vilnius–Klaipėda, tarptautinis transporto koridorius TINA (Vilnius–Šiauliai–Klaipėda), tarptautinė geležinkelio linija Minkas–Vilnius–Šiauliai–Klaipėda. Atstumas nuo Telšių iki Klaipėdos jūrų uosto – 89 km, iki Palangos oro uosto – 88 km. Vaizdingiausios teritorijos paskelbtos Žemaitijos nacionaliniu, Varnių ir Ventos regioniniais parkais.
2. Pagal materialines investicijas vienam gyventojui Telšių regionas ir toliau išlieka tarp pirmaujančių regionų šalyje.	3	Skaičiuojant vienam Telšių regiono gyventojui, materialinės investicijos 2013 metais buvo 1348 Eur; pagal šį rodiklį Telšių regionas yra vienas pirmaujančių šalyje; daugiau į ilgalaikį materialųjį turtą investuojama tik Vilniaus ir Klaipėdos regionuose. Veiksnybės įvertintas kaip vidutiniškai svarbus, nes investicijos nediversifikuotos (apimtis priklauso nuo stambių įmonių momentinių investicijų).
3. Regione vaikų iki 15 metų amžiaus dalis yra didžiausia Lietuvoje, demografinės senatvės koeficientas vienas mažiausių Lietuvoje.	4	2014 m. pradžioje 16,9 proc. visų apskrities gyventojų buvo vaikai iki 15 metų (Lietuvoje – 15,7 proc.), demografinės senatvės koeficientas buvo vienas mažiausių Lietuvoje (113), mažesnis buvo tik Vilniaus apskrityje (106).

Silpnybės	Aktualumo įvertinimas	Suteiktą įvertinimą pagrindžianti informacija, prielaidos
1. Mažėjantis gyventojų skaičius	4	2001–2014 m. laikotarpiu Telšių regiono gyventojų skaičius sumažėjo 19,1 proc.
2. Aukštas registruoto nedarbo lygis (ypač Mažeikių rajono savivaldybėje)	5	2014 m. Telšių regione registruotų bedarbių ir darbingo amžiaus gyventojų santykis (nepaisant spartaus mažėjimo) siekė 11,1 proc. ir viršijo šalies vidurkį 17 procentų. Didžiausias ir lėčiausiai mažėjantis registruotas nedarbas fiksuojamas Mažeikių rajono savivaldybėje, kurioje yra didžiausiais regiono (ir vienas didžiausių šalyje)

		pramonės centras – Mažeikiai.
3. Žema gyventojų perkamoji galia	3	2013 m. vidutinis mėnesinis bruto darbo užmokestis (593 Eur) buvo vienas žemesnių Lietuvoje ir siekė tik 88,1 proc. Lietuvos vidurkio.

Galimybės	Aktualumo įvertinimas	Suteiktą įvertinimą pagrindžianti informacija, prielaidos
1. Paslaugų sektoriaus pridėtinės vertės augimas ir aukštos materialinės investicijos.	4	Dirbančiųjų skaičius Telšių regiono paslaugų sektoriaus įmonėse didėjo nuo 18,8 procento 2007 m. iki 24,5 procento 2012 m. Prielaidas paslaugų sektoriaus augimui sudarys mažėjanti darbo jėgos paklausa žemės ūkyje ir pramonėje ir augantis šių sektorių našumas (atitinkamai, šių sektorių dirbantieji gaus didesnes pajamas ir galės skirti daugiau išlaidų vartojimui).
2. Pažangių technologijų plėtra versle ir jos finansavimas Europos Sąjungos paramos lėšomis	3	2014–2020 m. Europos Sąjungos fondų investicijų veiksmų programoje numatyti uždaviniai: 3.1.1 „Padidinti verslumo lygį“, 3.3.1 „Padidinti MVĮ produktyvumą“, 3.3.2 „Padidinti MVĮ investicijas į ekoinovacijas ir kitas efektyviai išteklius naudojančias technologijas“ – pažangioms technologijoms diegti ir finansuoti.

Grėsmės	Aktualumo įvertinimas	Suteiktą įvertinimą pagrindžianti informacija, prielaidos
1. Darbo rinka priklausoma nuo specifinių sektorių ir juose veiklą vykdančių stambių įmonių, kurios susiduria su eksporto sumažėjimo rizika.	4	Regiono naftos produktų gamybos ir prekybos, pieno perdirbimo, žuvies ir žuvies produktų perdirbimo srityje veikia 3 įmonės, kuriose darbuotojų skaičius yra didesnis kaip 1000. Bet kurios iš šių įmonių ekonominės padėties pablogėjimas gali labai pabloginti ekonominę situaciją regione.
2. Įmonių konkurencingumo mažėjimas dėl gyventojų skaičiaus (ir reikiamos kvalifikacijos darbuotojų) mažėjimo	3	2001–2014 m. laikotarpiu Telšių regiono gyventojų skaičius sumažėjo 19,1 proc. Toliau mažėjant gyventojų skaičiui, mažės reikiamos kvalifikacijos darbuotojų skaičius.
3. Miestų infrastruktūros santykinis išlaikymo kaštų didėjimas dėl gyventojų skaičiaus mažėjimo	3	Apskritis miestuose nėra 30 gyv./ha tankio reikalingo, kad finansiškai atsipirktų kuriama techninė ir socialinė infrastruktūra. Mažėjant gyventojų skaičiui, vienam gyventojui tenkantys miestų infrastruktūros išlaikymo kaštai augs.

Telšių regiono integruotos teritorijų vystymo programos,
patvirtintos Lietuvos Respublikos vidaus reikalų
ministro
2015 m. rugsėjo 3 d. įsakymu Nr. 1V-684
2 priedas

TELŠIŲ REGIONO INTEGRUOTOS TERITORIJŲ VYSTYMO PROGRAMOS ĮGYVENDINIMO TERITORIJOS VYSTYMO TIKSLAI, UŽDAVINIAI IR PRIEMONĖS

1. Tikslas: padidinti patrauklumą darbui ir investicijoms

1. Nustatant tikslą, atlikus stiprybių, silpnybių, galimybių ir grėsmių (toliau – SSGG) analizę, didelio nedarbo lygio problemą (silpnybę) siekiama spręsti, išnaudojant paslaugų sektoriaus vystymo potencialą. Tam galima panaudoti regiono stiprybę, tai, kad regione vaikų iki 15 metų amžiaus dalis yra didžiausia Lietuvoje, demografinės senatvės koeficientas vienas mažiausių Lietuvoje ir išvengti regionui būdingos grėsmės, kurią sukelia priklausoma nuo specifinių sektorių ir juose veiklą vykdančių stambių įmonių darbo rinka (susidurianti su eksporto sumažėjimo rizika).
2. Įvertinti alternatyvūs tikslai: „Padidinti patrauklumą darbui ir investicijoms“ ir „Sumažinti nedarbo lygį, skatinant tiesiogines užsienio investicijas“. Daugiakriterinės analizės metodu buvo atrinkta tikslo alternatyva „Padidinti patrauklumą darbui ir investicijoms“, surinkusi aukščiausią įvertinimą pagal strateginio pagrįstumo ir poveikio ekonomikai, socialinei sričiai, demografijai, aplinkai ir klimato kaitai kriterijus.
3. Tikslui priskirtas efekto rodiklis: Dirbančiųjų dalis paslaugų sektoriaus įmonėse, lyginant su darbingo amžiaus gyventojų skaičiumi regione, proc. 2023 metais siekiama reikšmė – 11,5.

Programos efektas:

<i>Kodas</i>	<i>Efekto rodiklio pavadinimas, matavimo vienetai</i>	<i>Pradinė reikšmė (2013 m.)</i>	<i>Siekiama reikšmė (2020 m.)</i>	<i>Siekiama reikšmė (2023 m.)</i>
1-E-1	Dirbančiųjų dalis paslaugų sektoriaus įmonėse, palyginti su darbingo amžiaus gyventojų skaičiumi regione, proc.	10,1 (2012 m.)	10,9	11,5

Programos rezultatai:

<i>Kodas</i>	<i>Rezultato rodiklio pavadinimas, matavimo vienetai</i>	<i>Pradinė reikšmė (2013 m.)</i>	<i>Siekiama reikšmė (2020 m.)</i>	<i>Siekiama reikšmė (2023 m.)</i>
--------------	--	----------------------------------	-----------------------------------	-----------------------------------

1-R-1	Pridėtinė vertė gamybos kainomis, sukurta regiono paslaugų sektoriuje, tenkanti vienam šios srities dirbančiajam, tūkst. eurų per metus	10,2 (2012 m.)	11,1	11,7
1-R-2	Materialinės investicijos, tenkančios vienam regiono gyventojui, eurai per metus	1348	1388	1415

Programos efekto ir rezultatų pasiekimo grafikas:

Kodas	Rodiklio pavadinimas, matavimo vienetai	Siekiamą reikšmę									
		2014 m.	2015 m.	2016 m.	2017 m.	2018 m.	2019 m.	2020 m.	2021 m.	2022 m.	2023 m.
1-E-1	Dirbančiųjų dalis paslaugų sektoriaus įmonėse, palyginti su darbingo amžiaus gyventojų skaičiumi regione, proc.	10,1	10,2	10,3	10,4	10,5	10,7	10,9	11,1	11,3	11,5
1-R-1	Pridėtinė vertė gamybos kainomis, sukurta regiono paslaugų sektoriuje, tenkanti vienam šio sektoriaus dirbančiajam, tūkst. eurų per metus	10,4	10,5	10,6	10,7	10,8	10,9	11,1	11,3	11,5	11,7
1-R-2	Materialinės investicijos, tenkančios vienam regiono gyventojui, eurai per metus	1352	1357	1362	1368	1374	1381	1388	1396	1405	1415

1.1. Uždavinys: padidinti ūkinės veiklos įvairovę

1. Uždaviniu siekiama išnaudoti stiprybę „Pagal materialines investicijas vienam gyventojui Telšių apskritis ir toliau išlieka prie pirmaujančių apskričių šalyje“, pasinaudojant galimybe „Paslaugų sektoriaus pridėtinės vertės augimas ir aukštos materialinės investicijos“. Prielaidas paslaugų sektoriaus augimui sudarys mažėjanti darbo jėgos paklausa žemės ūkyje ir pramonėje ir augantis šių sektorių našumas (atitinkamai, šių sektorių dirbantieji gaus didesnes pajamas ir galės skirti daugiau išlaidų vartojimui), todėl investicijos į aktyvių miestų traukos centrų formavimą gali prisidėti prie paslaugų sektoriaus įmonių sukurtos pridėtinės vertės didėjimą ir naujų darbo vietų kūrimą.

2. Svarstytos uždavinio alternatyvos: „Padidinti ūkinės veiklos įvairovę“, „Paskatinti gyventojų verslumą ir pagerinti gyventojų verslumo, lyderystės įgūdžius“ ir „Sudaryti palankias verslo klimato sąlygas ir paskatinti verslo iniciatyvas“. Daugiakriterinės analizės metodu buvo atrinkta uždavinio alternatyva „Padidinti ūkinės veiklos įvairovę“.
3. Uždaviniui priskirtas programos rezultatas: Pridėtinė vertė gamybos kainomis, sukurta regiono paslaugų sektoriuje, tenkanti vienam šio sektoriaus dirbančiajam, tūkst. eurų per metus, 2023 metais siekiama reikšmė – 11,7.

Produktų sukūrimo grafikas (kaupiamuoju būdu):

Kodas	Rodiklio pavadinimas, matavimo vienetai	Siekiami reikšmė									
		2014 m.	2015 m.	2016 m.	2017 m.	2018 m.	2019 m.	2020 m.	2021 m.	2022 m.	2023 m.
1.1-P-1	Sukurtos arba atnaujintos atviros erdvės miestų vietovėse, m ²	0	0	0		45800	996524	1003491	1003491	1003491	1003491
1.1-P-2	Pastatyti arba atnaujinti viešieji arba komerciniai pastatai miestų vietovėse, m ²	0	0	0	0	0	4410,3	4410,3	4410,3	4410,3	4410,3
1.1-P-3	Sutvarkyti, įrengti ir pritaikyti lankymui gamtos ir kultūros paveldo objektai ir teritorijos, skaičius	0	0	0	0	2	2	2	2	2	2
1.1-P-4	Bendras rekonstruotų arba atnaujintų kelių ilgis, km	0	0	0	0	0	2,226	5,976	5,976	5,976	5,976
1.1-P-5	Įrengtų naujų dviračių ir (ar) pėsčiųjų takų, ir (ar) trasų ilgis, km	0	0	0	0	0	0,61	6,214	6,214	6,214	6,214
1.1-P-6	Rekonstruotų dviračių ir (ar) pėsčiųjų takų, ir (ar) trasų ilgis, km	0	0	0	0	0	2,715	2,729	2,729	2,729	2,729
1.1-P-7	Parengti darnaus judumo planai, skaičius	0	0	0	0	0	2	3	3	3	3
1.1-P-8	Įrengtos elektromobilių įkrovimo stotelės, skaičius	0	0	0	0	0	0	2	2	2	2
1.1-P-9	Įgyvendintos darnaus judumo priemonės, skaičius	0	0	0	0	0	2	4	4	4	4
1.1-P-10	Įsigytos naujos ekologiškos viešojo transporto priemonės, vnt.	0	0	0	0	0	2	8	8	8	8
1.1-P-11	BIVP projektų veiklų dalyviai, skaičius	0	0	0	10	22	37	50	50	50	50
1.1-P-12	Projektai, kuriuos visiškai arba iš dalies įgyvendino socialiniai partneriai ar NVO, skaičius	0	0	0	5	11	18	24	24	24	24
1.1-P-13	Investicijas gavusių inkubatorių infrastruktūros plotas, m ²	0	0	0	0	300	300	300	300	300	300
1.1-P-14	Socialiniai verslai, sukurti gavus ESF investicijas, skaičius	0	0	1	1	2	3	5	5	5	5
1.1-P-15	Subsidijas gaunančios įmonės, skaičius	0	0	1	4	7	9	11	11	11	11

Uždavinio įgyvendinimo priemonės:	Lėšų poreikis (iš viso) tūkst. eurų	Iš jų viešosios lėšos, tūkst. eurų	Iš jų ES lėšos, tūkst. eurų	Sukuriamas produktas (produkto rodiklio pavadinimas, matavimo vienetai, kiekybinė reikšmė)
<i>1.1.1.(v) Viešųjų materialinių ir (ar) nematerialinių investicijų (Europos Sąjungos (toliau – ES), valstybės, savivaldybių biudžetų ir kitų viešųjų lėšų) lėšomis numatomos įgyvendinti priemonės (kurios programos veiksmų plane bus detalizuotos iki veiksmų) (toliau – Viešųjų investicijų priemonės):</i>				
1.1.1.1. Modernizuoti tikslinių teritorijų viešąsias erdves, stiprinant traukos centrus, skatinant naujos ekonominės veiklos atsiradimą (sutvarkyti Rietavo kunigaikščių Oginskių dvarvietę ir pritaikyti bendruomeniniams poreikiams, naujų paslaugų teikimui, sutvarkyti viešąsias erdves su prieigomis Rietavo miesto Laisvės gatvėje, įrengiant žemės ūkio produktų turgelį, didinti Plungės miesto traukos centrų pasiekiamumą, pritaikant bendruomenės ir verslo poreikiams bei kuriant patrauklią gyvenamąją aplinką, sutvarkyti Babrungo upės slėnio estrados teritoriją ir jos prieigas bei jungtis su Plungės miesto centrine dalimi, sukurti aktyvaus poilsio ir pramogų zoną Plungės m. M. Oginskio dvaro teritorijoje, prie autobusų stoties, sutvarkyti Ventos upės slėnį Mažeikiuose, įrengiant rekreacinę ir aktyvaus poilsio zoną, modernizuoti Telšių kultūros centrą, pritaikant visuomenės poreikiams), atnaujinti pagrindines jungtis tarp miestams svarbių viešųjų erdvių, siekiant padidinti teritorijų prieinamumą (rekonstruoti Telšių miesto Pramonės gatvę, gerinti techninius parametrus Rietavo miesto Daržų gatvės atkarpoje nuo Žaliosios iki Palangos gatvės, gerinti Plungės miesto Telšių, Laisvės, Rietavo ir Minijos gatvių atkarpų važiuojamosios dalies kokybę, rekonstruoti Mažeikių m. Pavenčių gatvės važiuojamąją dalį įdiegiant inžinierines saugaus eismo priemones, įrengti pėsčiųjų ir dviračių takus Telšių mieste palei Masčio ežerą nuo Muziejaus g. iki Parko g. ir Mažeikiuose Pavenčių g.).	14635	14635	11799	Sukurtos arba atnaujintos atviros erdvės miesto vietovėje – 982491 m ² Pastatyti arba atnaujinti viešieji arba komerciniai pastatai miesto vietovėje – 4410,3 m ² Įrengtų naujų dviračių ir (ar) pėsčiųjų takų, ir (ar) trasų ilgis – 6,214 km Rekonstruotų dviračių ir (ar) pėsčiųjų takų, ir (ar) trasų ilgis – 2,729 km Bendras rekonstruotų arba atnaujintų kelių ilgis – 5,976 km

Uždavinio įgyvendinimo priemonės:	Lėšų poreikis (iš viso) tūkst. eurų	Iš jų viešosios lėšos, tūkst. eurų	Iš jų ES lėšos, tūkst. eurų	Sukuriamas produktas (produkto rodiklio pavadinimas, matavimo vienetai, kiekybinė reikšmė)
1.1.1.2. Kompleksiškai sutvarkyti Rietavo miesto gyvenamųjų namų kvartalus, didinant gyvenamosios aplinkos patrauklumą.	579	579	492	Sukurtos arba atnaujintos atviros erdvės miestų vietovėse – 21000 m ²
1.1.1.3. Aktualizuoti kultūros paveldo objektus, prisidedant prie naujos kokybės viešųjų erdvių sukūrimo, pritaikant kultūros, edukacinėms ir rekreacijos reikmėms Rietavo Oginskių kultūros istorijos muziejų ir Plungės M. Oginskio dvaro sodybos pastatą – žirgyną.	635	635	539	Sutvarkyti, įrengti ir pritaikyti lankymui gamtos ir kultūros paveldo objektai ir teritorijos – 2 vnt.
1.1.1.4. Parengti darnaus judumo planus, siekiant patenkinti šiandienos ir rytojaus žmonių darnaus judumo reikmes Mažeikių, Telšių ir Plungės miestuose.	101	101	40	Parengti darnaus judumo planai – 3 vnt.
1.1.1.5. Įrengti elektromobilių įkrovimo stoteles Mažeikių ir Telšių miestuose, prisidedant prie miesto patrauklumo gyventojams ir verslui didinimo.	68	68	58	Įrengtos elektromobilių įkrovimo stotelės – 2 vnt.
1.1.1.6. Diegti darnaus judumo priemonės, taikant universalus dizaino principus: sukurti elektroninio bilieto sistemas Telšių ir Plungės viešajame transporte; diegti darbaus judumo priemonės Plungės miesto vietinės reikšmės keliuose; įrengti automatizuotas eismo srautų valdymo sistemas Pavenčių g. Mažeikiuose.	1529	1529	1300	Įgyvendintos darnaus judumo priemonės – 4 vnt.
1.1.1.7. Įsigyti draugiškas aplinkai viešojo transporto priemonės Mažeikių ir Telšių miestuose	883	883	751	Įsigytos naujos ekologiškos viešojo transporto priemonės – 8 vnt.
<i>1.1.2.(v) Priemonės, siūlomos įgyvendinti per bendruomenės inicijuotas vietos plėtros iniciatyvą:</i>				
1.1.2.1. Pagal miestų teritorijose veikiančių VVG parengtas vietos plėtros strategijas (bendradarbiaujant savivaldybei, įmonėms ir verslo asociacijoms, bendruomenėms ir kitoms nevyriausybinėms organizacijoms) įgyvendinti: vietos bendruomenių socialines ir kultūrinės iniciatyvas socialinei	X	X	X	BIVP projektų veiklų dalyviai, 50 asmenų. Projektai, kuriuos visiškai arba iš dalies įgyvendino socialiniai partneriai ar NVO – 24 vnt.

Uždavinio įgyvendinimo priemonės:	Lėšų poreikis (iš viso) tūkst. eurų	Iš jų viešosios lėšos, tūkst. eurų	Iš jų ES lėšos, tūkst. eurų	Sukuriamas produktas (produkto rodiklio pavadinimas, matavimo vienetai, kiekybinė reikšmė)
integracijai didinti, jaunimo bei socialinio verslumo iniciatyvas, plėtoti kūryba paremtas partnerystes ir iniciatyvas, skatinančias profesionalių menininkų įtraukimą į atskirtį patiriančių grupių įtraukimą į visuomenės gyvenimą ir kt.				
<i>1.1.3.(v) Priemonės, siūlomos įgyvendinti per konkurso būdu atrenkamus veiksmus:</i>				
1.1.3.1. Įkurti verslo inkubatorių Mažeikių mieste.	X	X	X	Investicijas gavusio inkubatoriaus infrastruktūros plotas – 300 m ²
1.1.3.2. Kurti socialinius verslus Mažeikių mieste.	X	X	X	Socialiniai verslai, sukurti gavus ESF investicijas – 5 vnt.
1.1.3.3. Diegti didelio poveikio technologijas Mažeikių miesto pramonėje ir paslaugų sektoriuje.	X	X	X	Subsidijas gaunančios įmonės – 2 vnt.
1.1.3.4. Diegti technologines ekoinovacijas Mažeikių mieste.	X	X	X	Subsidijas gaunančios įmonės – 5 vnt.
1.1.3.5. Diegti modernias technologijas gamybos ir paslaugų sektoriuose Rietavo mieste, Plungės mieste ir susietose teritorijose.	X	X	X	Subsidijas gaunančios įmonės – 4 vnt.
Lėšų poreikis uždaviniui įgyvendinti:	18429	18429	14979	

1.2. Uždavinys: pritaikyti neišnaudotas teritorijas investicijų pritraukimui

1. 1 tikslo 2 uždaviniu siekiama išnaudoti stiprybę „Gera geografinė padėtis. Geras susisiekimas. Gausūs gamtiniai ir kultūros ištekliai. Regiono identitetas“, šalinant grėsmę „Miestų infrastruktūros santykinis išlaikymo kaštų didėjimas dėl gyventojų skaičiaus mažėjimo“. Minėta stiprybė gali būti išnaudota pritraukiant naujas investicijas (kuriančias gerai apmokamas darbo vietas), ir optimizuoti santykinius kaštus, išlaikant dėl gyventojų skaičiaus mažėjimo santykinai brangstančią viešąją ir privačią infrastruktūrą.
2. Svarstytos uždavinio alternatyvos: „Pritaikyti neišnaudotas teritorijas investicijų pritraukimui“, „Plėtoti aktyvaus ir pasyvaus poilsio, rekreacijos ir sveikatinimo infrastruktūrą pagrindinėse apleistose tikslinių teritorijų viešosiose erdvėse“ ir „Skatinti viešos ir privačios partnerystės iniciatyvas apleistose, nenaudojamose ir nepakankamai naudojamose viešosiose erdvėse“. Daugiakriterinės analizės metodu buvo atrinkta uždavinio alternatyva „Pritaikyti neišnaudotas teritorijas investicijų pritraukimui“.
3. Uždaviniui priskirtas programos rezultatas: Materialinės investicijos, tenkančios vienam regiono gyventojui, eurai per metus, 2023 metais siekiama reikšmė – 1415.

Produktų sukūrimo grafikas (kaupiamuoju būdu):

Kodas	Rodiklio pavadinimas, matavimo vienetai	Siekiami reikšmė									
		2014 m.	2015 m.	2016 m.	2017 m.	2018 m.	2019 m.	2020 m.	2021 m.	2022 m.	2023 m.
1.2-P-1	Sukurtos arba atnaujintos atviros erdvės miestų vietovėse, m ²	0	0	0	0	1677 37	2027 37	2561 25	2561 25	2561 25	256125
1.2-P-2	Įrengtų naujų dviračių ir (ar) pėsčiųjų takų, ir (ar) trasų ilgis, km	0	0	0	0	0	0,2	3,804	3,804	3,804	3,804
1.2-P-3	Teritorijos, kurioje inventorizuotos galinčios būti užterštos teritorijos, plotas, kv. km	0	0	0,005	0,005	0,005	0,005	0,005	0,005	0,005	0,005
1.2-P-4	Atlikti ekogeologiniai tyrimai, skaičius	0	0	1	1	1	1	1	1	1	1
1.2-P-5	Bendras rekultivuotos žemės plotas, ha	0	0	0	0,5	0,5	0,5	0,5	0,5	0,5	0,5
1.2-P-6	Subsidijas gaunančios įmonės, skaičius	0	0	0	0	2	2	2	2	2	2

Uždavinio įgyvendinimo priemonės:	Lėšų poreikis (iš viso) tūkst. eurų	Iš jų viešosios lėšos, tūkst. eurų	Iš jų ES lėšos, tūkst. eurų	Sukuriamas produktas (produkto rodiklio pavadinimas, matavimo vienetai, kiekybinė reikšmė)
<i>1.2.1. (v) Viešųjų investicijų priemonės:</i>				
1.2.1.1. Neišnaudotų, apleistų teritorijų konversija, pritaikant jas naujai komercinei veiklai, rekonstruojant apleistos teritorijos tarp Karaliaus Mindaugo gatvės ir geležinkelio Šiauliai – Klaipėda, Telšių mieste, infrastruktūrą, įrengiant poilsio ir rekreacijos zoną šalia Rietavo kunigaikščių Oginskių dvarvietės, sukuriant Plungės miesto poilsio ir rekreacijos zonas prie Babrungo upės ir Gondingos hidroelektrinės tvenkinio.	4533,0	4533,0	3852,9	Sukurtos arba atnaujintos atviros erdvės miestų vietovėse – 256125 m ² Įrengtų naujų dviračių ir (ar) pėsčiųjų takų, ir (ar) trasų ilgis – 3,804 km
<i>1.2.2. Priemonės, siūlomos įgyvendinti per konkurso būdu atrenkamus veiksmus:</i>				
1.2.2.1. Atlikti užterštos teritorijos, esančios urbanizuotoje	X	X	X	Teritorijos, kurioje inventorizuotos galinčios

Uždavinio įgyvendinimo priemonės:	Lėšų poreikis (iš viso) tūkst. eurų	Iš jų viešosios lėšos, tūkst. eurų	Iš jų ES lėšos, tūkst. eurų	Sukuriamas produktas (produkto rodiklio pavadinimas, matavimo vienetai, kiekybinė reikšmė)
vietovėje tarp Karaliaus Mindaugo gatvės ir geležinkelio Šiauliai–Klaipėda, Telšių mieste, poveikio vertinimą.				būti užterštos teritorijos, plotas, 0,005 kv. km Atlikti ekogeologiniai tyrimai – 1 vnt.
1.2.2.2. Išvalyti užterštą teritoriją, esančią tarp Karaliaus Mindaugo gatvės ir geležinkelio Šiauliai-Klaipėda, Telšių mieste.	X	X	X	Bendras rekultivuotos žemės plotas – 0,5 ha
1.2.2.3. Diegti naujas technologijas Telšių miesto pramonėje ir paslaugų sektoriuje	X	X	X	Subsidijas gaunančios įmonės – 1 vnt.
1.2.2.4. Diegti ir skatinti technologines ekoinovacijas Telšių mieste.	X	X	X	Subsidijas gaunančios įmonės – 1 vnt.
Lėšų poreikis uždaviniui įgyvendinti:	4533,0	4533,0	3852,9	

Telšių regiono integruotos teritorijų vystymo programos,
patvirtintos Lietuvos Respublikos vidaus reikalų ministro
2015 m. rugsėjo 3 d. įsakymu Nr. 1V-684
3 priedas

TELŠIŲ REGIONO INTEGRUOTOS TERITORIJŲ VYSTYMO PROGRAMOS VEIKSMŲ PLANAS

1. Tikslas: padidinti patrauklumą darbui ir investicijoms

1.1. Uždavinys: padidinti ūkinės veiklos įvairovę:

1.1.1v Veiksmas: Rietavo kunigaikščių Oginskių dvarvietės sutvarkymas ir pritaikymas bendruomeniniams poreikiams, naujų paslaugų teikimui

(planuojamas masinių renginių dvarvietės teritorijos parke sutvarkymas, rekonstruojant lauko estradą, fontano esančiame dvarvietės parko tvenkinyje įrengimas, dvarvietės tvoros atnaujinimas Oginskių gatvėje, trūkstamų mažosios architektūros elementų (gėlynų, suoliukų, šiukšliadėžių ir pan.) įrengimas, trūkstamos apšvietimo sistemos, vaizdo stebėjimo kamerų įrengimas, mobilios estrados įsigijimas. Planuojama, kad įgyvendinus veiksmą, bus sukurtos sąlygos geros kokybės renginiams organizuoti – šventėms, koncertams, minėjimams, pramogoms ir kt. Čia galės būti organizuojamos kasmetinės šventės, festivaliai, edukaciniai ir istoriniai, tematiniai renginiai. Parko teritorijos sutvarkymas padės organizuoti pramogas ir užtikrinti asmenų bei šeimų laisvalaikio įvairovę. Bus sukurtos sąlygos naujų verslų atsiradimui (pvz., ekskursijų organizavimas, šeimyninių švenčių organizavimas bei susijusių prekių nuoma ir kt.)

Pradžia (metai)	Pabaiga (metai)	Vykdytojas	Ministerija	Veiksmų programos konkretaus uždavinio numeris ir pavadinimas		Veiksmo atrankos būdas (R, V, –)
2016	2018	Rietavo savivaldybės administracija	VRM	7.1.1.	Padidinti ūkinės veiklos įvairovę ir pagerinti sąlygas investicijų pritraukimui, siekiant kurti naujas darbo vietas tikslinėse teritorijose (miestuose)	R

1.1.1v Veiksmo lėšų poreikis ir finansavimo šaltiniai

Iš viso veiksmui įgyvendinti (Eur):	Valstybės biudžeto lėšos (Eur):		Savivaldybės biudžeto lėšos (Eur):		Kitos viešosios lėšos (Eur):		Privačios lėšos (Eur):		ES lėšos (Eur):
	Iš viso:	iš jų bendrasis finansavimas (toliau – BF):	Iš viso:	iš jų BF:	Iš viso:	iš jų BF:	Iš viso:	iš jų BF:	
472900	35467	35467	35468	35468					401965

	Iš viso:	iš jų BF:	Iš viso:	iš jų BF:	Iš viso:	iš jų BF:	Iš viso:	iš jų BF:	
2230200	167265	167265	167265	167265					1895670

1.1.4v Veiksmas: Babrungo upės slėnio estrados teritorijos ir jos prieigų bei jungčių su Plungės miesto centrine dalimi sutvarkymas (Babrungo upės slėnio estrados teritorijos sutvarkymas, lauko estrados su vietomis žiūrovams įrengimas; Laisvės alėjos teritorijos sutvarkymas; Babrungo upės slėnio estrados prieigų - miesto gatvių atkarpų sutvarkymas; inžinerinių sistemų atnaujinimas ir plėtra (pėsčiųjų, dviračių takų rekonstrukcija, apšvietimo, vaizdo kamerų, automobilių stovėjimo aikštelių ir kt. Sutvarkius Babrungo upės estrados teritoriją ir jo prieigas, bus sukurtos sąlygos kultūros ir pramogų renginių (pvz., koncertų), švenčių ir minėjimų organizavimui atviroje erdvėje. Veiksmo įgyvendinimo metu vystoma infrastruktūra yra Plungės Mykolo Oginskio dvaro sodybos teritorijoje, todėl užtikrina didesnę poveikį naujo traukos centro formavimui teritorijoje, kurioje kurioje vystomi ir kiti projektai (aktyvaus poilsio ir pramogų zona, dvaro sodybos žirgyno pastatas, rūmai ir jų elementai bei kt.)

Pradžia (metai)	Pabaiga (metai)	Vykdytojas	Ministerija	Veiksmų programos konkretaus uždavinio numeris ir pavadinimas		Veiksmo atrankos būdas (R, V, -)
2016	2019	Plungės rajono savivaldybės administracija	VRM	7.1.1.	Padidinti ūkinės veiklos įvairovę ir pagerinti sąlygas investicijų pritraukimui, siekiant kurti naujas darbo vietas tikslinėse teritorijose (miestuose)	R

1.1.4v Veiksmo lėšų poreikis ir finansavimo šaltiniai

Iš viso veiksmui įgyvendinti (Eur):	Valstybės biudžeto lėšos (Eur):		Savivaldybės biudžeto lėšos (Eur):		Kitos viešosios lėšos (Eur):		Privачios lėšos (Eur):		ES lėšos (Eur):
	Iš viso:	iš jų BF:	Iš viso:	iš jų BF:	Iš viso:	iš jų BF:	Iš viso:	iš jų BF:	
2230200	167265	167265	167265	167265					1895670

1.1.5v Veiksmas: aktyvaus poilsio ir pramogų zonos sukūrimas Plungės m. M. Oginskio dvaro teritorijoje, prie autobusu stoties (Plungės M. Oginskio dvaro sodybos teritorijoje numatoma sukurti aktyvaus poilsio ir pramogų įvairaus amžiaus asmenims zoną. Numatomos įgyvendinti pagrindinės veiklos: gimnastikos aikštelių su lauko treniruokliais įrengimas; paplūdimio tinklinio aikštelių įrengimas; poilsio zonos įvairaus amžiaus asmenims, nuo vaikų žaidimų aikštelės vaikams iki teritorijos senjorams su šachmatų ir kt. žaidimams skirtais suolais įrengimas tvenkinio pakrantės zonoje; teritorijos, želdynų sutvarkymas, pėsčiųjų-dviračių takų įrengimas; infrastruktūros bendruomenės komunikacijai įrengimas (informaciniai stendai, suoliukai, pavėsinės ir pan.); automobilių stovėjimo aikštelės įrengimas; apšvietimo, vaizdo kamerų įrengimas ir kt.)

Pradžia (metai)	Pabaiga (metai)	Vykdytojas	Ministerija	Veiksmų programos konkretaus uždavinio numeris ir pavadinimas		Veiksmo atrankos būdas (R, V, –)
2016	2019	Plungės rajono savivaldybės administracija	VRM	7.1.1.	Padidinti ūkinės veiklos įvairovę ir pagerinti sąlygas investicijų pritraukimui, siekiant kurti naujas darbo vietas tikslinėse teritorijose (miestuose)	R

1.1.5v Veiksmo lėšų poreikis ir finansavimo šaltiniai

Iš viso veiksmui įgyvendinti (Eur):	Valstybės biudžeto lėšos (Eur):		Savivaldybės biudžeto lėšos (Eur):		Kitos viešosios lėšos (Eur):		Privačios lėšos (Eur):		ES lėšos (Eur):
	Iš viso:	iš jų BF:	Iš viso:	iš jų BF:	Iš viso:	iš jų BF:	Iš viso:	iš jų BF:	
2230200	167265	167265	167265	167265					1895670

1.1.6v Veiksmas: Ventos upės slėnio sutvarkymas, įrengiant rekreacinę ir aktyvaus poilsio zoną (planuojamas teritorijos sutvarkymas, apšvietimas, pėsčiųjų ir dviračių takų, apžvalgos aikštelių, poilsio aikštelių, plažo, stovyklaviečių, vaikų žaidimo ir krepšinio aikštelių įrengimas. Sutvarkius Mažeikių miesto pietinėje dalyje esančią rekreacinę, reprezentacinę erdvę, planuojama padidinti joje besilankančių gyventojų skaičių, kad viešoji erdvė taptų patraukli ir privataus verslo plėtrai, kuriant naujas darbo vietas. Numatoma įrengti prekybinių kioskų vietas, didesnis lankytojų srautas sudarys sąlygas sportinio inventoriaus (pvz., dviračių) nuomai, vandens pramogų, smulkios prekybos, maitinimo ir kt. panašiai veiklai vykdyti)

Pradžia (metai)	Pabaiga (metai)	Vykdytojas	Ministerija	Veiksmų programos konkretaus uždavinio numeris ir pavadinimas		Veiksmo atrankos būdas (R, V, –)
2016	2019	Mažeikių rajono savivaldybės administracija	VRM	7.1.1.	Padidinti ūkinės veiklos įvairovę ir pagerinti sąlygas investicijų pritraukimui, siekiant kurti naujas darbo vietas tikslinėse teritorijose (miestuose)	V

1.1.6v Veiksmo lėšų poreikis ir finansavimo šaltiniai

Iš viso veiksmui įgyvendinti (Eur):	Valstybės biudžeto lėšos (Eur):		Savivaldybės biudžeto lėšos (Eur):		Kitos viešosios lėšos (Eur):		Privačios lėšos (Eur):		ES lėšos (Eur):
	Iš viso:	iš jų BF:	Iš viso:	iš jų BF:	Iš viso:	iš jų BF:	Iš viso:	iš jų BF:	
	Iš viso:	iš jų BF:	Iš viso:	iš jų BF:	Iš viso:	iš jų BF:	Iš viso:	iš jų BF:	

(Eur):									
	Iš viso:	iš jų BF:	Iš viso:	iš jų BF:	Iš viso:	iš jų BF:	Iš viso:	iš jų BF:	
1141900			85643	85643	85642	85642			970615

1.1.11v Veiksmas: Mažeikių m. Pavenčių gatvės važiuojamosios dalies rekonstrukcija įdiegiant inžinierines saugaus eismo priemones (Bus rekonstruoti 1,65 km gatvės. Veiksmas prisidės prie sugaišto kelionės automobilių keliais laiko mažėjimo. Konkretus rezultato rodiklis (sugaišto kelionės laiko sumažėjimas) bus nustatytas parengus investicinį projektą ir pasirinkus optimalią jo įgyvendinimo alternatyvą)

Pradžia (metai)	Pabaiga (metai)	Vykdytojas	Ministerija	Veiksmų programos konkretaus uždavinio numeris ir pavadinimas		Veiksmo atrankos būdas (R, V, –)
2016	2019	Mažeikių rajono savivaldybės administracija	SM	6.2.1.	Padidinti regionų judumą plėtojant regionų jungtis su pagrindiniu šalies transporto tinklu ir diegiant eismo saugos priemones	R

1.1.11v Veiksmo lėšų poreikis ir finansavimo šaltiniai

Iš viso veiksmui įgyvendinti (Eur):	Valstybės biudžeto lėšos (Eur):		Savivaldybės biudžeto lėšos (Eur):		Kitos viešosios lėšos (Eur):		Privačios lėšos (Eur):		ES lėšos (Eur):
	Iš viso:	iš jų BF:	Iš viso:	iš jų BF:	Iš viso:	iš jų BF:	Iš viso:	iš jų BF:	
1445200			108390	108390	108390	108390			1228420

1.1.12v Veiksmas: Pėsčiųjų ir dviračių takų įrengimas Telšių mieste palei Masčio ežerą nuo Muziejaus g. iki Parko g. (Bus įrengti 2 km naujų dviračių ir pėsčiųjų takų. Veiksmas prisidės prie gyventojų, besinaudojančių darnaus judumo priemonėmis (pėsčiųjų ir (ar) dviračių takais, ir (ar) dviračių juostomis), skaičiaus didėjimo. Konkretus rezultato rodiklis (gyventojų, besinaudojančių darnaus judumo priemonėmis skaičius) bus nustatytas parengus investicinį projektą ir pasirinkus optimalią jo įgyvendinimo alternatyvą)

Pradžia (metai)	Pabaiga (metai)	Vykdytojas	Ministerija	Veiksmų programos konkretaus uždavinio numeris ir pavadinimas		Veiksmo atrankos būdas (R, V, –)
2017	2020	Telšių rajono savivaldybės	SM	4.5.1.	Skatinti darnų judumą ir plėtoti aplinkai draugišką transportą siekiant sumažinti anglies dioksido išmetimus	R

		administracija						
--	--	----------------	--	--	--	--	--	--

1.1.12v Veiksmo lėšų poreikis ir finansavimo šaltiniai

Iš viso veiksmui įgyvendinti (Eur):	Valstybės biudžeto lėšos (Eur):		Savivaldybės biudžeto lėšos (Eur):		Kitos viešosios lėšos (Eur):		Privačios lėšos (Eur):		ES lėšos (Eur):
	Iš viso:	iš jų BF:	Iš viso:	iš jų BF:	Iš viso:	iš jų BF:	Iš viso:	iš jų BF:	
161900			24285	24285					137615

1.1.13v Veiksmas: pėsčiųjų ir dviračių takų rekonstrukcija ir nauja statyba Pavenčių g. Mažeikiuose (bus įrengti 0,34 km naujų dviračių ir pėsčiųjų takų ir rekonstruoti 1,28 km dviračių ir pėsčiųjų takų. Veiksmas prisidės prie gyventojų, besinaudojančių darnaus judumo priemonėmis (pėsčiųjų ir (ar) dviračių takais, ir (ar) dviračių juostomis), skaičiaus didėjimo. Konkretus rezultato rodiklis (gyventojų, besinaudojančių darnaus judumo priemonėmis skaičius) bus nustatytas parengus investicinį projektą ir pasirinkus optimalią jo įgyvendinimo alternatyvą)

Pradžia (metai)	Pabaiga (metai)	Vykdytojas	Ministerija	Veiksmų programos konkretaus uždavinio numeris ir pavadinimas		Veiksmo atrankos būdas (R, V, –)
2016	2019	Mažeikių rajono savivaldybės administracija	SM	4.5.1.	Skatinti darnų judumą ir plėtoti aplinkai draugišką transportą siekiant sumažinti anglies dioksido išmetimus	R

1.1.13v Veiksmo lėšų poreikis ir finansavimo šaltiniai

Iš viso veiksmui įgyvendinti (Eur):	Valstybės biudžeto lėšos (Eur):		Savivaldybės biudžeto lėšos (Eur):		Kitos viešosios lėšos (Eur):		Privačios lėšos (Eur):		ES lėšos (Eur):
	Iš viso:	iš jų BF:	Iš viso:	iš jų BF:	Iš viso:	iš jų BF:	Iš viso:	iš jų BF:	
163900			24585	24585					139315

1.1.14v Veiksmas: Rietavo miesto gyvenamųjų namų kvartalų kompleksinis sutvarkymas, didinant gyvenamosios aplinkos patrauklumą (vaikų žaidimų aikštelių, lauko sporto treniruoklių įrengimas, mažosios architektūros elementų (gėlynų, suoliukų, šiukšliadėžių ir pan.) įrengimas, trūkstamos apšvietimo sistemos, vaizdo stebėjimo kamerų įrengimas ir kt.)

Pradžia (metai)	Pabaiga (metai)	Vykdytojas	Ministerija	Veiksmų programos konkretaus uždavinio numeris ir pavadinimas		Veiksmo atrankos būdas (R, V, –)
2016	2019	Rietavo savivaldybės administracija	VRM	7.1.1.	Padidinti ūkinės veiklos įvairovę ir pagerinti sąlygas investicijų pritraukimui, siekiant kurti naujas darbo vietas tikslinėse teritorijose (miestuose)	R

1.1.14v Veiksmo lėšų poreikis ir finansavimo šaltiniai

Iš viso veiksmui įgyvendinti (Eur):	Valstybės biudžeto lėšos (Eur):		Savivaldybės biudžeto lėšos (Eur):		Kitos viešosios lėšos (Eur):		Privačios lėšos (Eur):		ES lėšos (Eur):
	Iš viso:	iš jų BF:	Iš viso:	iš jų BF:	Iš viso:	iš jų BF:	Iš viso:	iš jų BF:	
579000	43425	43425	43425	43425					492150

1.1.15v Veiksmas: Rietavo Oginskių kultūros istorijos muziejaus kompleksinis sutvarkymas ir pritaikymas kultūrinėms, edukacinėms reikmėms

(pastato pritaikymas ir būtinos įrangos ir baldų muziejaus įveiklinimui įsigijimas; edukacinio centro kamerinių renginių salėje įrengimas; trūkstamos apšvietimo sistemos, vaizdo stebėjimo kamerų įrengimas. Įgyvendinus veiksmą, bus teikiamos paslaugos bendruomenei – edukacinių renginių ir veiklų organizavimas, tai bus vieta bendruomenės susirinkimams ir laisvalaikio organizavimui, parodų organizavimui, komunikacijai. Patalpos gali būti panaudotos vietos veiklos grupės inicijuojamiems projektams įgyvendinti)

Pradžia (metai)	Pabaiga (metai)	Vykdytojas	Ministerija	Veiksmų programos konkretaus uždavinio numeris ir pavadinimas		Veiksmo atrankos būdas (R, V, –)
2016	2018	Rietavo savivaldybės administracija	KM	5.4.1.	Padidinti kultūros ir gamtos paveldo aktualumą, lankomumą ir žinomumą, visuomenės informuotumą apie juos supančią aplinką	R

1.1.15v Veiksmo lėšų poreikis ir finansavimo šaltiniai

Iš viso veiksmui įgyvendinti (Eur):	Valstybės biudžeto lėšos (Eur):		Savivaldybės biudžeto lėšos (Eur):		Kitos viešosios lėšos (Eur):		Privačios lėšos (Eur):		ES lėšos (Eur):
	Iš viso:	iš jų BF:	Iš viso:	iš jų BF:	Iš viso:	iš jų BF:	Iš viso:	iš jų BF:	
178300			26745	26745					151555

(Eur):									
	Iš viso:	iš jų BF:	Iš viso:	iš jų BF:	Iš viso:	iš jų BF:	Iš viso:	iš jų BF:	
	30000		4500	4500					25500

1.1.22v Veiksmas: elektroninio bilieta sistemos Telšių viešajame transporte sukūrimas (veiksmas prisidės prie gyventojų, besinaudojančių darnaus judumo priemonėmis, skaičiaus didėjimo. Konkretus rezultato rodiklis bus nustatytas atsižvelgus į parengto darnaus judumo plano sprendinius, parengus investicinį projektą ir pasirinkus optimalią jo įgyvendinimo alternatyvą)

Pradžia (metai)	Pabaiga (metai)	Vykdytojas	Ministerija	Veismų programos konkretaus uždavinio numeris ir pavadinimas		Veiksmo atrankos būdas (R, V, –)
2017	2020	Telšių rajono savivaldybės administracija	SM	4.5.1.	Skatinti darnų judumą ir plėtoti aplinkai draugišką transportą siekiant sumažinti anglies dioksido išmetimus	R

1.1.22v Veiksmo lėšų poreikis ir finansavimo šaltiniai

Iš viso veiksmui įgyvendinti (Eur):	Valstybės biudžeto lėšos (Eur):		Savivaldybės biudžeto lėšos (Eur):		Kitos viešosios lėšos (Eur):		Privačios lėšos (Eur):		ES lėšos (Eur):
	Iš viso:	iš jų BF:	Iš viso:	iš jų BF:	Iš viso:	iš jų BF:	Iš viso:	iš jų BF:	
543600			81540	81540					462060

1.1.23v Veiksmas: elektroninio bilieta sistemos Plungės viešajame transporte sukūrimas (veiksmas prisidės prie gyventojų, besinaudojančių darnaus judumo priemonėmis, skaičiaus didėjimo. Konkretus rezultato rodiklis bus nustatytas atsižvelgus į parengto darnaus judumo plano sprendinius, parengus investicinį projektą ir pasirinkus optimalią jo įgyvendinimo alternatyvą)

Pradžia (metai)	Pabaiga (metai)	Vykdytojas	Ministerija	Veismų programos konkretaus uždavinio numeris ir pavadinimas		Veiksmo atrankos būdas (R, V, –)
2017	2019	Plungės rajono savivaldybės administracija	SM	4.5.1.	Skatinti darnų judumą ir plėtoti aplinkai draugišką transportą siekiant sumažinti anglies dioksido išmetimus	R

1.1.23v Veiksmo lėšų poreikis ir finansavimo šaltiniai

Iš viso veiksmui įgyvendinti (Eur):	Valstybės biudžeto lėšos (Eur):		Savivaldybės biudžeto lėšos (Eur):		Kitos viešosios lėšos (Eur):		Privačios lėšos (Eur):		ES lėšos (Eur):
	Iš viso:	iš jų BF:	Iš viso:	iš jų BF:	Iš viso:	iš jų BF:	Iš viso:	iš jų BF:	
138400			20760	20760					117640

1.1.24v Veiksmas: darnaus judumo priemonių diegimas Plungės miesto vietinės reikšmės keliuose (veiksmas prisidės prie gyventojų, besinaudojančių darnaus judumo priemonėmis, skaičiaus didėjimo. Konkretūs sprendiniai ir rezultatai bus nustatyti bus atsižvelgus į parengtą darnaus judumo planą, parengus investicinį projektą ir pasirinkus optimalią jo įgyvendinimo alternatyvą)

Pradžia (metai)	Pabaiga (metai)	Vykdytojas	Ministerija	Veiksmų programos konkretaus uždavinio numeris ir pavadinimas		Veiksmo atrankos būdas (R, V, –)
2017	2020	Plungės rajono savivaldybės administracija	SM	4.5.1.	Skatinti darnų judumą ir plėtoti aplinkai draugišką transportą siekiant sumažinti anglies dioksido išmetimus	R

1.1.24v Veiksmo lėšų poreikis ir finansavimo šaltiniai

Iš viso veiksmui įgyvendinti (Eur):	Valstybės biudžeto lėšos (Eur):		Savivaldybės biudžeto lėšos (Eur):		Kitos viešosios lėšos (Eur):		Privačios lėšos (Eur):		ES lėšos (Eur):
	Iš viso:	iš jų BF:	Iš viso:	iš jų BF:	Iš viso:	iš jų BF:	Iš viso:	iš jų BF:	
296600			44490	44490					252110

1.1.25v Veiksmas: automatizuotų eismo srautų valdymo sistemų įrengimas Pavenčių g. Mažeikiuose (veiksmas prisidės prie gyventojų, besinaudojančių darnaus judumo priemonėmis, skaičiaus didėjimo. Konkretūs sprendiniai ir rezultatai bus nustatyti atsižvelgus į parengtą darnaus judumo planą, parengus investicinį projektą ir pasirinkus optimalią jo įgyvendinimo alternatyvą)

Pradžia (metai)	Pabaiga (metai)	Vykdytojas	Ministerija	Veiksmų programos konkretaus uždavinio numeris ir pavadinimas		Veiksmo atrankos būdas (R, V, –)
2017	2019	Mažeikių rajono savivaldybės	SM	4.5.1.	Skatinti darnų judumą ir plėtoti aplinkai draugišką transportą siekiant sumažinti anglies dioksido išmetimus	R

		administracija						
--	--	----------------	--	--	--	--	--	--

1.1.25v Veiksmo lėšų poreikis ir finansavimo šaltiniai

Iš viso veiksmui įgyvendinti (Eur):	Valstybės biudžeto lėšos (Eur):		Savivaldybės biudžeto lėšos (Eur):		Kitos viešosios lėšos (Eur):		Privačios lėšos (Eur):		ES lėšos (Eur):
	Iš viso:	iš jų BF:	Iš viso:	iš jų BF:	Iš viso:	iš jų BF:	Iš viso:	iš jų BF:	
550400			82560	82560					467840

1.1.26v Veiksmas: draugiškų aplinkai viešojo transporto priemonių įsigijimas Mažeikių mieste (bus įsigytos 2 naujos ekologiškos viešojo transporto priemonės. Veiksmas prisidės prie viešuoju miesto transportu vežamų keleivių skaičiaus didinimo. Konkretūs sprendiniai ir rezultatai bus nustatyti parengus investicinį projektą ir pasirinkus optimalią jo įgyvendinimo alternatyvą)

Pradžia (metai)	Pabaiga (metai)	Vykdytojas	Ministerija	Veiksmų programos konkretaus uždavinio numeris ir pavadinimas		Veiksmo atrankos būdas (R, V, –)
2016	2019	Mažeikių rajono savivaldybės administracija	SM	4.5.1.	Skatinti darnų judumą ir plėtoti aplinkai draugišką transportą siekiant sumažinti anglies dioksido išmetimus	R

1.1.26v Veiksmo lėšų poreikis ir finansavimo šaltiniai

Iš viso veiksmui įgyvendinti (Eur):	Valstybės biudžeto lėšos (Eur):		Savivaldybės biudžeto lėšos (Eur):		Kitos viešosios lėšos (Eur):		Privačios lėšos (Eur):		ES lėšos (Eur):
	Iš viso:	iš jų BF:	Iš viso:	iš jų BF:	Iš viso:	iš jų BF:	Iš viso:	iš jų BF:	
444500			66675	66675					377825

1.1.27v Veiksmas: draugiškų aplinkai viešojo transporto priemonių įsigijimas Telšių mieste (bus įsigytos 6 naujos ekologiškos viešojo transporto priemonės. Veiksmas prisidės prie viešuoju miesto transportu vežamų keleivių skaičiaus didinimo. Konkretūs sprendiniai ir rezultatai bus nustatyti parengus investicinį projektą ir pasirinkus optimalią jo įgyvendinimo alternatyvą)

Pradžia (metai)	Pabaiga (metai)	Vykdytojas	Ministerija	Veiksmų programos konkretaus uždavinio numeris ir pavadinimas		Veiksmo atrankos būdas (R, V, –)
2017	2020	Telšių rajono savivaldybės administracija	SM	4.5.1.	Skatinti darnų judumą ir plėtoti aplinkai draugišką transportą siekiant sumažinti anglies dioksido išmetimus	R

1.1.27v Veiksmo lėšų poreikis ir finansavimo šaltiniai

Iš viso veiksmui įgyvendinti (Eur):	Valstybės biudžeto lėšos (Eur):		Savivaldybės biudžeto lėšos (Eur):		Kitos viešosios lėšos (Eur):		Privačios lėšos (Eur):		ES lėšos (Eur):
	Iš viso:	iš jų BF:	Iš viso:	iš jų BF:	Iš viso:	iš jų BF:	Iš viso:	iš jų BF:	
438900			65835	65835					373065

Iš viso pagal 1.1 uždavinį (Eur):	Valstybės biudžeto lėšos (Eur):		Savivaldybės biudžeto lėšos (Eur):		Kitos viešosios lėšos (Eur):		Privačios lėšos (Eur):		ES lėšos (Eur):
	Iš viso:	iš jų BF:	Iš viso:	iš jų BF:	Iš viso:	iš jų BF:	Iš viso:	iš jų BF:	
18429400	664492	664492	2451193	2451193	334582	334582			14979133

1.2. Uždavinys: pritaikyti neišnaudotas teritorijas investicijų pritraukimui

1.2.1v Veiksmas: apleistos teritorijos tarp Karaliaus Mindaugo gatvės ir geležinkelio Šiauliai–Klaipėda, Telšių mieste, infrastruktūros rekonstravimas, sudarant palankias sąlygas pramonės ir verslo aplinkos plėtrai ir kūrimui (siekiama išnaudoti Telšių miesto viešųjų erdvių ir pramoninių teritorijų investicinį potencialą. Pertvarkoma buvusio karinio miestelio teritorija. Siekiant atgaivinti teritoriją ir padidinti teritorijos patrauklumą naujų įmonių kūrimuisi, numatoma rekonstruoti teritorijos viešąją infrastruktūrą: įrengiant asfalto dangą, sankryžas, šaligatvius ir pėsčiųjų perėjas, automobilių stovėjimo aikštes, apšvietimo tinklus; nugriauti apleistus statinius ir atlikti kitus teritorijos sutvarkymo darbus. Sutvarkytoje teritorijoje bus sudarytos palankios sąlygos naujų įmonių steigimuisi bei esamų įmonių plėtrai, investicijų pritraukimui)

Pradžia (metai)	Pabaiga (metai)	Vykdytojas	Ministerija	Veiksmų programos konkretaus uždavinio numeris ir pavadinimas		Veiksmo atrankos būdas (R, V, –)
-----------------	-----------------	------------	-------------	---	--	----------------------------------

2015	2018	Telšių rajono savivaldybės administracija	VRM	7.1.1.	Padidinti ūkinės veiklos įvairovę ir pagerinti sąlygas investicijų pritraukimui, siekiant kurti naujas darbo vietas tikslinėse teritorijose (miestuose)	V
------	------	---	-----	--------	---	---

1.2.1v Veiksmo lėšų poreikis ir finansavimo šaltiniai

Iš viso veiksmui įgyvendinti (Eur):	Valstybės biudžeto lėšos (Eur):		Savivaldybės biudžeto lėšos (Eur):		Kitos viešosios lėšos (Eur):		Privачios lėšos (Eur):		ES lėšos (Eur):
	Iš viso:	iš jų BF:	Iš viso:	iš jų BF:	Iš viso:	iš jų BF:	Iš viso:	iš jų BF:	
1362800	102210	102210	102210	102210					1158380

1.2.2v Veiksmas: poilsio ir rekreacijos zonos įrengimas šalia Rietavo kunigaikščių Oginskių dvarvietės (numatomos pagrindinės veiklos: prieigų prie vandens sutvarkymas; želdynų sutvarkymas; maudyklų, paplūdimių, vietų poilsiui įrengimas; pėsčiųjų, dviračių takų įrengimas ir atnaujinimas, apšvietimo, vaizdo kamerų, prieigų prie rekreacijos ir poilsio zonos, automobilių stovėjimo aikštelių ir kt. įrengimas; mažosios architektūros elementų (suoliukų, šiukšliadėžių ir pan.) įrengimas. Pagal galiojančio detaliojo plano sprendinius šioje teritorijoje gali atsirasti kempingas ir/arba motelis su kavine, būti vykdoma turistinė renginių organizavimo paslaugų ir pan. ūkinė veikla. Planuojama pritraukti privačias investicijas apgyvendinimo, maitinimo ir laisvalaikio užimtumo įstaigos (-ų) įrengimui, naujų paslaugų teikimui)

Pradžia (metai)	Pabaiga (metai)	Vykdytojas	Ministerija	Veiksmų programos konkretaus uždavinio numeris ir pavadinimas		Veiksmo atrankos būdas (R, V, -)
2016	2019	Rietavo savivaldybės administracija	VRM	7.1.1.	Padidinti ūkinės veiklos įvairovę ir pagerinti sąlygas investicijų pritraukimui, siekiant kurti naujas darbo vietas tikslinėse teritorijose (miestuose)	R

1.2.2v Veiksmo lėšų poreikis ir finansavimo šaltiniai

Iš viso veiksmui įgyvendinti (Eur):	Valstybės biudžeto lėšos (Eur):		Savivaldybės biudžeto lėšos (Eur):		Kitos viešosios lėšos (Eur):		Privачios lėšos (Eur):		ES lėšos (Eur):
	Iš viso:	iš jų BF:	Iš viso:	iš jų BF:	Iš viso:	iš jų BF:	Iš viso:	iš jų BF:	
576800	43260	43260	43260	43260					490280

1.2.3v Veiksmas: Plungės miesto poilsio ir rekreacijos zonų sukūrimas prie Babrungo upės ir Gondingos hidroelektrinės tvenkinio (teritorija prie Babrungo upės ir Gondingos hidroelektrinės tvenkinio yra pagrindinė Plungės miesto viešoji erdvė prie vandens, skirta vietos gyventojų poilsiui, vandens

pramogoms, vandens sportui (irklavimui). Sutvarkius šią viešąją erdvę, bus sukurtos sąlygos: gyventojų pasyviai ir aktyviai poilsiui (vandens sportas ir pramogos, judėjimas dviračiais ir pėsčiomis, laisvalaikis su šeima ir pan.); poilsiautojams aktualių paslaugų teikimui. Numatomos įgyvendinti pagrindinės veiklos: poilsio ir pramogų vietų (prieplaukų, maudymosi vietų, apžvalgos aikštelių, vaikų žaidimų ir treniruoklių aikštelių) įrengimas; irklavimo bazės prieigų sutvarkymas; bendruomeninės infrastruktūros sukūrimas: mažosios architektūros elementų (suoliukų, šiukšliadėžių, pavėsių ir pan.); inžinerinių sistemų ir/ar jų elementų, inžinerinių tinklų įrengimas, atnaujinimas ir plėtra (pėsčiųjų, dviračių takų įrengimas, apšvietimo, vaizdo kamerų, automobilių stovėjimo aikštelių, elektros, vandens tiekimo, nuotekų tinklų ir kt.)

Pradžia (metai)	Pabaiga (metai)	Vykdytojas	Ministerija	Veiksmų programos konkretaus uždavinio numeris ir pavadinimas		Veiksmo atrankos būdas (R, V, –)
2017	2020	Plungės rajono savivaldybės administracija	VRM	7.1.1.	Padidinti ūkinės veiklos įvairovę ir pagerinti sąlygas investicijų pritraukimui, siekiant kurti naujas darbo vietas tikslinėse teritorijose (miestuose)	R

1.2.3v Veiksmo lėšų poreikis ir finansavimo šaltiniai

Iš viso veiksmui įgyvendinti (Eur):	Valstybės biudžeto lėšos (Eur):		Savivaldybės biudžeto lėšos (Eur):		Kitos viešosios lėšos (Eur):		Privačios lėšos (Eur):		ES lėšos (Eur):
	Iš viso:	iš jų BF:	Iš viso:	iš jų BF:	Iš viso:	iš jų BF:	Iš viso:	iš jų BF:	
2593400	194505	194505	194505	194505					2204390

Iš viso pagal 1.2 uždavinį (Eur):	Valstybės biudžeto lėšos (Eur):		Savivaldybės biudžeto lėšos (Eur):		Kitos viešosios lėšos (Eur):		Privačios lėšos (Eur):		ES lėšos (Eur):
	Iš viso:	iš jų BF:	Iš viso:	iš jų BF:	Iš viso:	iš jų BF:	Iš viso:	iš jų BF:	
4533000	339975	339975	339975	339975					3853050

Iš viso pagal 1 tikslą (Eur):	Valstybės biudžeto lėšos (Eur):		Savivaldybės biudžeto lėšos (Eur):		Kitos viešosios lėšos (Eur):		Privačios lėšos (Eur):		ES lėšos (Eur):
	Iš viso:	iš jų BF:	Iš viso:	iš jų BF:	Iš viso:	iš jų BF:	Iš viso:	iš jų BF:	
22962400	1004467	1004467	2791168	2791168	334582	334582			18832183

Iš viso pagal Telšių regiono ITV programos veiksmų planą (Eur):	Valstybės biudžeto lėšos (Eur):		Savivaldybės biudžeto lėšos (Eur):		Kitos viešosios lėšos (Eur):		Privačios lėšos (Eur):		ES lėšos (Eur):
	Iš viso:	iš jų BF:	Iš viso:	iš jų BF:	Iš viso:	iš jų BF:	Iš viso:	iš jų BF:	
22962400	1004467	1004467	2791168	2791168	334582	334582			18832183