LIETUVOS RESPUBLIKOS APLINKOS APSAUGOS MINISTRO
Į S A K Y M A S

DĖL LIETUVOS RESPUBLIKOS APLINKOS MINISTRO 2009 M. BALANDŽIO 22 D. ĮSAKYMO NR. D1-210 „DĖL VIETOVIŲ, ATITINKANČIŲ GAMTINIŲ BUVEINIŲ APSAUGAI SVARBIŲ TERITORIJŲ ATRANKOS KRITERIJUS, SĄRAŠO, SKIRTO PATEIKTI EUROPOS KOMISIJAI, PATVIRTINIMO“ PAPILDYMO

2009 m. lapkričio 3 d. Nr. D1-654
Vilnius

P a p i l d a u Vietovių, atitinkančių gamtinių buveinių apsaugai svarbių teritorijų atrankos kriterijus, sąrašą, skirtą pateikti Europos Komisijai, patvirtintą Lietuvos Respublikos aplinkos ministro 2009 m. balandžio 22 d. įsakymu Nr. D1-210 „Dėl vietovių, atitinkančių gamtinių buveinių apsaugai svarbių teritorijų atrankos kriterijus, sąrašo, skirto pateikti Europos Komisijai, patvirtinimo“ (Žin., 2009, Nr. 51-2039), 290–406 punktais (pridedama).

APLINKOS MINISTRAS GEDIMINAS KAZLAUSKAS

VIETOVIŲ, ATITINKANČIŲ GAMTINIŲ BUVEINIŲ APSAUGAI SVARBIŲ TERITORIJŲ ATRANKOS KRITERIJUS, SĄRAŠAS, SKIRTAS PATEIKTI EUROPOS KOMISIJAI

Eil. Nr.	Vietovės pavadinimas	Plotas, ha	Savivaldybės pavadinimas	Pastabos dėl vietovių, atitinkančių gamtinių buveinių apsaugai svarbių teritorijų atrankos kriterijus, ribų	Vertybės, dėl kurių atrinkta vietovė	Preliminarus buveinių plotas, ha
290	Aitros upė	582	Rietavo sav. Klaipėdos r.	Ribos sutampa su Aitros valstybinio hidrografinio draustinio ribomis	Ovalioji geldutė	
					Ūdra	
291	Alsakių miškas	12	Trakų r.	Teritorija patenka į Trakų istorinį nacionalinį parką (dalis ekologinės apsaugos prioriteto zonos). Preliminarios ribos nustatomos pagal pridedamą planą (181 priedas)	3160, Natūralūs distrofiniai ežerai	0,5
					7140, Tarpinės pelkės ir liūnai	2,0
					9010, Vakarų taiga	0,5
					9050, Žolių turtingi eglynai	3,0
					9080, Pelkėti lapuočių miškai	1,0
					91D0, Pelkiniai miškai	3,0
292	Avirės upė	54	Druskininkų r.	Teritorija patenka į Avirės valstybinį hidrografinį draustinį (dalis draustinio). Preliminarios ribos nustatomos pagal pridedamą planą (182 priedas)	Ūdra	
293	Ąžuolijos miškas	115	Utenos r.	Į teritoriją patenka Utenos rajono savivaldybės Ąžuolijos botaninis-zoologinis draustinis. Šioje vietovėje išskirti 3 plotai. Preliminarios ribos nustatomos pagal pridedamą planą (183 priedas)	9020, Plačialapių ir mišrūs miškai	84,0
294	Ąžuolynės miškas	92	Biržų r.	Ribos sutampa su Biržų regioninio parko Ąžuolynės botaninio-zoologinio draustinio ribomis	9020, Plačialapių ir mišrūs miškai	65,0
					9080, Pelkėti lapuočių miškai	9,0
295	Babtų-Varluvos miškai	349	Kauno r.	Teritorija patenka į Babtų-Varluvos miškų biosferos poligoną (dalis poligono). Preliminarios ribos nustatomos pagal pridedamą planą (184 priedas)	9020, Plačialapių ir mišrūs miškai	166,4
					9050, Žolių turtingi eglynai	31,2
					9180, Griovų ir šlaitų miškai	10,4
					Baltamargė šaškytė	
					Didysis auksinukas	

Eil. Nr.	Vietovės pavadinimas	Plotas, ha	Savivaldybės pavadinimas	Pastabos dėl vietovių, atitinkančių gamtinių buveinių apsaugai svarbių teritorijų atrankos kriterijus, ribų	Vertybės, dėl kurių atrinkta vietovė	Preliminarus buveinių plotas, ha
296	Bakainiai	31	Kėdainių r.	Teritorija patenka į Krekenavos regioninio parko Nevėžio vidurupio kraštovaizdžio draustinį (dalis draustinio). Preliminarios ribos nustatomos pagal pridedamą planą (185 priedas)	6210, Stepinės pievos	3,0
					9180, Griovų ir šlaitų miškai	2,0
					91E0, Aliuviniai miškai	2,0
297	Balbieriškio miškas	529	Prienų r.	Teritorija patenka į Balbieriškio miško biosferos poligoną. Į šią teritoriją taip pat patenka Ąžuolų valstybinis botaninis draustinis. Preliminarios ribos nustatomos pagal pridedamą planą (186 priedas)	9050, Žolių turtingi eglynai	40,0
					9160, Skroblynai	154,0
298	Balčios upė	451	Raseinių r.	Ribos sutampa su Balčios valstybinio hidrografinio draustinio ribomis	Ūdra	
299	Baltijos Šventosios upė	27	Kretingos r., Palangos m.	Preliminarios ribos nustatomos pagal pridedamą planą (187 priedas)	Upinė nėgė	
300	Barupės slėniai	31	Kėdainių r.	Ribos sutampa su Kėdainių rajono savivaldybės Barupės hidrografinio draustinio ribomis	Kraujalakinis melsvys	
301	Bestraigiškių kaimo apylinkės	47	Lazdijų r.	Preliminarios ribos nustatomos pagal pridedamą planą (188 priedas)	Balinis vėžlys	
302	Birvėtos upės slėnis ties Rimaldiške	113	Ignalinos r.	Teritorija patenka į Birvėtos biosferos poligoną (dalis poligono). Preliminarios ribos nustatomos pagal pridedamą planą (189 priedas)	6210, Stepinės pievos	5,0
					6230, Rūšių turtingi briedgaurynai	5,0
					6430, Eutrofiniai aukštieji žolynai	1,0
					6450, Aliuvinės pievos	20,0
					6510, Šienaujamos mezofitų pievos	60,0
					Ūdra	

Eil. Nr.	Vietovės pavadinimas	Plotas, ha	Savivaldybės pavadinimas	Pastabos dėl vietovių, atitinkančių gamtinių buveinių apsaugai svarbių teritorijų atrankos kriterijus, ribų	Vertybės, dėl kurių atrinkta vietovė	Preliminarus buveinių plotas, ha
303	Bražuolės upės ištakos	43	Trakų	Patenka į Trakų istorinį nacionalinį parką (Bražuolės archeologinis draustinis ir dalis Bražuolės hidrografinio draustinio). Preliminarios ribos nustatomos pagal pridedamą planą (190 priedas)	6210, Stepinės pievos	2,15
					6510, Šienaujamos mezofitų pievos	2,15
					7220, Šaltiniai su besiformuojančiais tufais	12,9
					7230, Šarmingos žemapelkės	8,6
					9080, Pelkėti lapuočių miškai	21,5
304	Bražuolės upės slėnis žemiau Vilūniškių	29	Elektrėnų	Preliminarios ribos nustatomos pagal pridedamą planą (191 priedas)	7160, Nekalkingi šaltiniai ir šaltiniuotos pelkės	12,0
					7230, Šarmingos žemapelkės	12,0
					Dvilapis purvuolis	
					Pelkinė uolaskėlė	
305	Būdos ir Pravieniškių miškai	1004	Kaišiadorių r.	Ribos sutampa su Būdos valstybinio botaninio zoologinio draustinio ribomis ir Kaišiadorių rajono savivaldybės Šešuvos botaninio draustinio ribomis	9050, Žolių turtingi eglynai	30,0
					9080, Pelkėti lapuočių miškai	20,0
					9160, Skroblynai	60,0
					91E0, Aliuviniai miškai	50,0
					Baltamargė šaškytė	
					Didysis auksinukas	
306	Dautarų miškas	178	Mažeikių r.	Šioje vietovėje išskirti 2 plotai. Preliminarios ribos nustatomos pagal pridedamą planą (192 priedas)	9080, Pelkėti lapuočių miškai	40,0
					91D0, Pelkiniai miškai	60,0
307	Dysnos upės slėniai	460	Ignalinos r.	Teritorija patenka į Birvėtos biosferos poligoną (dalis poligono). Preliminarios ribos nustatomos pagal pridedamą planą (193 priedas)	Raudonpilvė kūmutė	

Eil. Nr.	Vietovės pavadinimas	Plotas, ha	Savivaldybės pavadinimas	Pastabos dėl vietovių, atitinkančių gamtinių buveinių apsaugai svarbių teritorijų atrankos kriterijus, ribų	Vertybės, dėl kurių atrinkta vietovė	Preliminarus buveinių plotas, ha
					Skiauterėtasis tritonas	
					Ūdra	
308	Drąseikių kaimo apylinkės	35	Biržų r.	Teritorija patenka į Biržų regioninį parką (dalis Drąseikių geologinio draustinio). Preliminarios ribos nustatomos pagal pridedamą planą (194 priedas)	3190, Gipso karsto ežerai	3,0
309	Dubysos upės slėnis ties Bazilionais	59	Šiaulių r.	Šioje vietovėje išskirti 2 plotai. Preliminarios ribos nustatomos pagal pridedamą planą (195 priedas)	6430, Eutrofiniai aukštieji žolynai	10,0
					6450, Aliuvinės pievos	36,0
310	Dubysos upės šlaitas ties Maslauskiškiais	19	Raseinių r.	Patenka į Dubysos regioninio parko Luknės geomorfologinį draustinį (dalis draustinio). Preliminarios ribos nustatomos pagal pridedamą planą (196 priedas)	7220, Šaltiniai su besiformuojančiais tufais	0,3
					9160, Skroblynai	6,0
311	Gaižiūnai	530	Jonavos r.	Šioje vietovėje išskirti 2 plotai. Preliminarios ribos nustatomos pagal pridedamą planą (197 priedas)	2330, Nesusivėrusios žemyninės smiltpievės	314,0
					4030, Viržynai	79,0
					6120, Karbonatinių smėlynų smiltpievės	79,0
312	Gandingos apylinkės	255	Plungės r.	Ribos sutampa su Gandingos valstybinio kraštovaizdžio draustinio ribomis	Ūdra	
313	Gelednės miškas	523	Švenčionių r.	Ribos sutampa su Gelednės valstybinio botaninio draustinio ribomis. Teritorija taip pat patenka į Gelednės miško biosferos poligoną (dalis poligono)	7110, Aktyvios aukštapelkės	78,0
					9010, Vakarų taiga	26,0
					9080, Pelkėti lapuočių miškai	78,0
					91D0, Pelkiniai miškai	104,0
					Manerheimo grybinukas	

Eil. Nr.	Vietovės pavadinimas	Plotas, ha	Savivaldybės pavadinimas	Pastabos dėl vietovių, atitinkančių gamtinių buveinių apsaugai svarbių teritorijų atrankos kriterijus, ribų	Vertybės, dėl kurių atrinkta vietovė	Preliminarus buveinių plotas, ha
314	Gelnų miškas	234	Kėdainių r.	Teritorija patenka į Labūnavos miško biosferos poligoną (dalis poligono). Preliminarios ribos nustatomos pagal pridedamą planą (198 priedas)	9020, Plačialapių ir mišrūs miškai	74,4
					9050, Žolių turtingi eglynai	24,8
					9080, Pelkėti lapuočių miškai	24,8
315	Grandai	15	Kalvarijos	Patenka į Marijampolės savivaldybės Grandų botaninį draustinį. Preliminarios ribos nustatomos pagal pridedamą planą (199 priedas)	3140, Ežerai su menturdumblių bendrijomis	0,45
					3150, Natūralūs eutrofiniai ežerai su plūdžių arba aštrių bendrijomis	1,0
					6450, Aliuvinės pievos	0,75
					7210, Žemapelkės su šakotąja ratainyte	0,15
					9080, Pelkėti lapuočių miškai	11,0
					Žvilgančioji riestūnė	
316	Grūžių miškas	79	Pasvalio r.	Preliminarios ribos nustatomos pagal pridedamą planą (200 priedas)	9020, Plačialapių ir mišrūs miškai	50,0
317	Gumbakių atodanga	1	Akmenės r.	Teritorija patenka į Ventos regioninį parką (dalis Ventos kraštovaizdžio draustinio). Preliminarios ribos nustatomos pagal pridedamą planą (201 priedas)	8220, Silikatinių uolienų atodangos	1,0
318	Guntauninkų miškas	1594	Švenčionių r., Ignalinos r.	Teritorija patenka į Adutiškio-Guntauninkų miškų biosferos poligoną (dalis poligono). Preliminarios ribos nustatomos pagal pridedamą planą (202 priedas)	9050, Žolių turtingi eglynai	30,0
					Raudonpilvė kūmutė	
					Skiauterėtasis tritonas	
319	Ilgatrakio miškas	186	Kėdainių r.	Teritorija apima Kėdainių rajono savivaldybės Lančiūnavos miško botaninį draustinį, Dovydų miško botaninį draustinį bei dalį Ilgatrakio botaninio-zoologinio draustinio. Taip pat teritorija patenka į Lančiūnavos miško biosferos poligoną (dalis poligono). Šioje vietovėje išskirti 3 plotai. Preliminarios ribos nustatomos pagal pridedamą planą (203 priedas)	9020, Plačialapių ir mišrūs miškai	115,0

Eil. Nr.	Vietovės pavadinimas	Plotas, ha	Savivaldybės pavadinimas	Pastabos dėl vietovių, atitinkančių gamtinių buveinių apsaugai svarbių teritorijų atrankos kriterijus, ribų	Vertybės, dėl kurių atrinkta vietovė	Preliminarus buveinių plotas, ha
					9070, Medžiais apaugusios ganyklos	18,0
					9080, Pelkėti lapuočių miškai	8,0
					91E0, Aliuviniai miškai	17,0
320	Josvainių miškas	25	Kėdainių r.	Teritorija patenka į Dotnuvos-Josvainių miškų biosferos poligoną ir Kėdainių rajono savivaldybės Smilgos kraštovaizdžio draustinį (dalis draustinio). Preliminarios ribos nustatomos pagal pridedamą planą (204 priedas)	9020, Plačialapių ir mišrūs miškai	20,0
321	Jusinės upė	26	Vilniaus r.	Preliminarios ribos nustatomos pagal pridedamą planą (205 priedas)	Pleištinė skėtė	
322	Karalmiškio sengirė	409	Kelmės r.	Teritorija patenka į Kurtuvėnų regioninį parką (dalis Targių geomorfologinio draustinio, miškų ūkio zonos ir rekreacinio prioriteto zonos). Preliminarios ribos nustatomos pagal pridedamą planą (206 priedas)	9010, Vakarų taiga	140,0
					9050, Žolių turtingi eglynai	7,0
					9060, Spygliuočių miškai ant fluvioglacialinių ozų	5,0
					9080, Pelkėti lapuočių miškai	6,0
					91D0, Pelkiniai miškai	25,0
323	Kazitiškio pelkė	101	Ignalinos r.	Teritorija patenka į Aukštaitijos nacionalinio parko buferinės apsaugos zoną. Preliminarios ribos nustatomos pagal pridedamą planą (207 priedas)	Dvilapis purvuolis	
					Pelkinė uolaskėlė	
					Žvilgančioji riestūnė	
324	Kenos upė	221	Vilniaus r.	Dalis teritorijos patenka į Kenos valstybinį hidrografinį draustinį. Preliminarios ribos nustatomos pagal pridedamą planą (208 priedas)	6230, Rūšių turtingi briedgaurynai	5,0

Eil. Nr.	Vietovės pavadinimas	Plotas, ha	Savivaldybės pavadinimas	Pastabos dėl vietovių, atitinkančių gamtinių buveinių apsaugai svarbių teritorijų atrankos kriterijus, ribų	Vertybės, dėl kurių atrinkta vietovė	Preliminarus buveinių plotas, ha
					6270, Rūšių turtingi smilgynai	17,0
					6450, Aliuvinės pievos	45,0
					6510, Šienaujamos mezofitų pievos	17,0
					Paprastasis kūjagalvis	
325	Kylininkų pievos	109	Vilkaviškio r.	Teritorija patenka į Vištyčio regioninį parką (dalis Kylininkų kraštovaizdžio draustinio). Preliminarios ribos nustatomos pagal pridedamą planą (209 priedas)	4030, Viržynai	1,0
					6230, Rūšių turtingi briedgaurynai	4,0
					6510, Šienaujamos mezofitų pievos	55,0
326	Klamputė	12	Kėdainių r.	Teritorija patenka į Kėdainių rajono savivaldybės Smilgos ir Smilgaičio kraštovaizdžio draustinį (dalis draustinio). Preliminarios ribos nustatomos pagal pridedamą planą (210 priedas)	9070, Medžiais apaugusios ganyklos	11,0
327	Kretuonykščio ežeras ir apyežeris	321	Švenčionių r., Ignalinos r.	Teritorija patenka į Aukštaitijos nacionalinį parką (dalis Kretuonykščio telmologinio draustinio). Preliminarios ribos nustatomos pagal pridedamą planą (211 priedas)	7160, Nekalkingi šaltiniai ir šaltiniuotos pelkės	256,0
					Auksuotoji šaškytė	
					Dvilapis purvuolis	
					Pelkinė uolaskėlė	
328	Kruojos upės slėnis	195	Pakruojo r.	Preliminarios ribos nustatomos pagal pridedamą planą (212 priedas)	6430, Eutrofiniai aukštieji žolynai	5,0
					6450, Aliuvinės pievos	60,0
					6510, Šienaujamos mezofitų pievos	50,0
329	Kurklių miškas	224	Radviliškio r.	Dalis teritorijos patenka į Daugyvenės valstybinį kraštovaizdžio draustinį. Šioje vietovėje išskirti 2 plotai. Preliminarios ribos nustatomos pagal pridedamą planą (213 priedas)	9060, Spygliuočių miškai ant fluvioglacialinių ozų	110,0
330	Lapainios slėnis	221	Kaišiadorių r.	Ribos sutampa su Lapainios valstybinio botaninio draustinio ribomis	6210, Stepinės pievos	7,0

Eil. Nr.	Vietovės pavadinimas	Plotas, ha	Savivaldybės pavadinimas	Pastabos dėl vietovių, atitinkančių gamtinių buveinių apsaugai svarbių teritorijų atrankos kriterijus, ribų	Vertybės, dėl kurių atrinkta vietovė	Preliminarus buveinių plotas, ha
					6270, Rūšių turtingi smilgynai	2,0
					6430, Eutrofiniai aukštieji žolynai	1,0
					6450, Aliuvinės pievos	7,0
					6510, Šienaujamos mezofitų pievos	7,0
					7160, Nekalkingi šaltiniai ir šaltiniuotos pelkės	2,0
					7220, Šaltiniai su besiformuojančiais tufais	2,0
					9050, Žolių turtingi eglynai	4,0
					9180, Griovų ir šlaitų miškai	22,0
					91D0, Pelkiniai miškai	2,0
					Niūriaspalvis auksavabalis	
331	Lapgirių miškas	143	Jurbarko r.	Ribos sutampa su Lapgirių valstybinio botaninio draustinio ribomis	9020, Plačialapių ir mišrūs miškai	3,0
					9050, Žolių turtingi eglynai	10,0
					9080, Pelkėti lapuočių miškai	3,0
					9160, Skroblynai	2,0
					9180, Griovų ir šlaitų miškai	15,0
332	Laumenio miškas	645	Pakruojo r.	Ribos sutampa su Laumenio valstybinio botaninio-zoologinio draustinio ribomis	9020, Plačialapių ir mišrūs miškai	84,0
					9080, Pelkėti lapuočių miškai	2,0
333	Laumių miškas	254	Skuodo r.	Ribos sutampa su Laumių valstybinio botaninio-zoologinio draustinio ribomis	7140, Tarpinės pelkės ir liūnai	0,5
					9010, Vakarų taiga	102,0
					9050, Žolių turtingi eglynai	15,0
					9080, Pelkėti lapuočių miškai	7,2
					Skiauterėtasis tritonas	

Eil. Nr.	Vietovės pavadinimas	Plotas, ha	Savivaldybės pavadinimas	Pastabos dėl vietovių, atitinkančių gamtinių buveinių apsaugai svarbių teritorijų atrankos kriterijus, ribų	Vertybės, dėl kurių atrinkta vietovė	Preliminarus buveinių plotas, ha
334	Lėvens upės slėnis	862	Kupiškio r.	Teritorija patenka į Lėvens valstybinį kraštovaizdžio draustinį (dalis draustinio). Preliminarios ribos nustatomos pagal pridedamą planą (214 priedas)	6430, Eutrofiniai aukštieji žolynai	9,0
					6450, Aliuvinės pievos	175,0
					6510, Šienaujamos mezofitų pievos	175,0
					91E0, Aliuviniai miškai	9,0
					91F0, Paupių guobynai	0,1
					Ūdra	
335	Luobos upė	458	Skuodo r.	Ribos sutampa su Bartuvos valstybinio ichtiologinio draustinio ribomis	Paprastasis kūjagalvis	
					Ūdra	
336	Margų kaimo apylinkės	11	Druskininkų sav.	Preliminarios ribos nustatomos pagal pridedamą planą (215 priedas)	Balinis vėžlys	
337	Melatinėlės upės slėnis	10	Zarasų r.	Teritorija patenka į Sartų regioninį parką (dalis Kalviškių kraštovaizdžio draustinio). Preliminarios ribos nustatomos pagal pridedamą planą (216 priedas)	9180, Griovų ir šlaitų miškai	7,0
338	Merkio ir Šalčios upių santaka	70	Varėnos r.	Dalis teritorijos patenka į Merkio valstybinį ichtiologinį draustinį. Šioje vietovėje išskirti 2 plotai. Preliminarios ribos nustatomos pagal pridedamą planą (217 priedas)	6120, Karbonatinių smėlynų smiltpievės	8,0
					6230, Rūšių turtingi briedgaurynai	10,0
					6430, Eutrofiniai aukštieji žolynai	8,0
					6510, Šienaujamos mezofitų pievos	21,0
339	Merkio pievos ties Pamerkiu	8	Šalčininkų r.	Dalis teritorijos patenka į Merkio valstybinį ichtiologinį draustinį (dalis draustinio). Preliminarios ribos nustatomos pagal pridedamą planą (218 priedas)	6230, Rūšių turtingi briedgaurynai	0,4

Eil. Nr.	Vietovės pavadinimas	Plotas, ha	Savivaldybės pavadinimas	Pastabos dėl vietovių, atitinkančių gamtinių buveinių apsaugai svarbių teritorijų atrankos kriterijus, ribų	Vertybės, dėl kurių atrinkta vietovė	Preliminarus buveinių plotas, ha
					6270, Rūšių turtingi smilgynai	1,2
					6410, Melvenynai	1,0
					6430, Eutrofiniai aukštieji žolynai	0,4
					6450, Aliuvinės pievos	1,2
					6510, Šienaujamos mezofitų pievos	0,04
					7230, Šarmingos žemapelkės	1,0
340	Merkio slėnis ties Turgeliais	3	Šalčininkų r.	Teritorija patenka į Merkio valstybinį ichtiologinį draustinį (dalis draustinio). Preliminarios ribos nustatomos pagal pridedamą planą (219 priedas)	6230, Rūšių turtingi briedgaurynai	2,0
					6450, Aliuvinės pievos	0,1
341	Minkūnų durpynas	95	Rokiškio r.	Patenka į Sartų regioninio parko ekologinės apsaugos prioriteto zoną. Preliminarios ribos nustatomos pagal pridedamą planą (220 priedas)	Raudonpilvė kūmutė	
342	Miškinių miškas	21	Radviliškio r.	Teritorija patenka į Tytuvėnų regioninį parką (dalis Gomertos kraštovaizdžio draustinio). Preliminarios ribos nustatomos pagal pridedamą planą (221 priedas)	91D0, Pelkiniai miškai	18,0
343	Mituvos upės slėnis žemiau Paulių	148	Jurbarko r.	Ribos sutampa su Mituvos valstybinio hidrografinio draustinio ribomis	6210, Stepinės pievos	15,0
					6270, Rūšių turtingi smilgynai	15,0
					6430, Eutrofiniai aukštieji žolynai	7,0
					6450, Aliuvinės pievos	30,0
					9180, Griovų ir šlaitų miškai	3,0
344	Mūšos slėnis žemiau Raudonpamūšio	77	Pasvalio r., Pakruojo r.	Dalis teritorijos patenka į Pasvalio rajono savivaldybės Mūšos slėnio botaninį draustinį (dalis draustinio). Preliminarios ribos nustatomos pagal pridedamą planą (222 priedas)	3270, Dumblingos upių pakrantės	0,01
					6210, Stepinės pievos	4,0

Eil. Nr.	Vietovės pavadinimas	Plotas, ha	Savivaldybės pavadinimas	Pastabos dėl vietovių, atitinkančių gamtinių buveinių apsaugai svarbių teritorijų atrankos kriterijus, ribų	Vertybės, dėl kurių atrinkta vietovė	Preliminarus buveinių plotas, ha
					6430, Eutrofiniai aukštieji žolynai	0,08
					6510, Šienaujamos mezofitų pievos	4,0
					8210, Karbonatinių uolienų atodangos	0,01
345	Nedzingės ir Amarnios upės	19	Varėnos r.	Preliminarios ribos nustatomos pagal pridedamą planą (223 priedas)	Paprastasis kūjagalvis	
					Ūdra	
346	Nemuno slėnis ties Kalveliais	444	Jurbarko r.	Į šią teritoriją patenka dalis paukščių apsaugai svarbios teritorijos „Nemuno slėnio pievos ties Viešvile“. Preliminarios ribos nustatomos pagal pridedamą planą (224 priedas)	3150, Natūralūs eutrofiniai ežerai su plūdžių arba aštrių bendrijomis	2,0
					3270, Dumblingos upių pakrantės	0,5
					6120, Karbonatinių smėlynų smiltpievės	10,0
					6210, Stepinės pievos	10,0
					6270, Rūšių turtingi smilgynai	5,0
					6430, Eutrofiniai aukštieji žolynai	5,0
					6510, Šienaujamos mezofitų pievos	60,0
					9010, Vakarų taiga	10,0
					9180, Griovų ir šlaitų miškai	5,0
					91E0, Aliuviniai miškai	10,0
347	Nemuno slėnis ties Palėkiais	597	Jurbarko r., Šakių r.	Į šią teritoriją patenka dalis paukščių apsaugai svarbios teritorijos „Nemuno upės pakrantės ir salos tarp Kulautuvos ir Smalininkų“. Preliminarios ribos nustatomos pagal pridedamą planą (225 priedas)	2330, Nesusivėrusios žemyninės smiltpievės	1,0
					3150, Natūralūs eutrofiniai ežerai su plūdžių arba aštrių bendrijomis	6,0

Eil. Nr.	Vietovės pavadinimas	Plotas, ha	Savivaldybės pavadinimas	Pastabos dėl vietovių, atitinkančių gamtinių buveinių apsaugai svarbių teritorijų atrankos kriterijus, ribų	Vertybės, dėl kurių atrinkta vietovė	Preliminarus buveinių plotas, ha
					3270, Dumblingos upių pakrantės	2,0
					6120, Karbonatinių smėlynų smiltpievės	5,0
					6210, Stepinės pievos	10,0
					6430, Eutrofiniai aukštieji žolynai	6,0
					6510, Šienaujamos mezofitų pievos	100,0
					9010, Vakarų taiga	20,0
					9070, Medžiais apaugusios ganyklos	2,0
					9180, Griovų ir šlaitų miškai	3,0
					91E0, Aliuviniai miškai	2,0
					Baltijos lašiša	
					Kartuolė	
					Paprastasis kirtiklis	
					Salatis	
					Upinė nėgė	
348	Nevėžio slėnis ties Dembava	18	Panevėžio r.	Teritorija patenka į Krekenavos regioninį parką (dalis Nevėžio vidurupio kraštovaizdžio draustinio). Preliminarios ribos nustatomos pagal pridedamą planą (226 priedas)	6210, Stepinės pievos	5,0
					6410, Melvenynai	4,0
					6430, Eutrofiniai aukštieji žolynai	0,5
					6450, Aliuvinės pievos	2,0
					6510, Šienaujamos mezofitų pievos	4,0
349	Nevėžio upės slėnis ties Vadaktėliais-II	32	Panevėžio r.	Teritorija patenka į Krekenavos regioninį parką (dalis Nevėžio vidurupio kraštovaizdžio draustinio). Preliminarios ribos nustatomos pagal pridedamą planą (227 priedas)	6120, Karbonatinių smėlynų smiltpievės	3,0
					6210, Stepinės pievos	6,0
					6430, Eutrofiniai aukštieji žolynai	6,0

Eil. Nr.	Vietovės pavadinimas	Plotas, ha	Savivaldybės pavadinimas	Pastabos dėl vietovių, atitinkančių gamtinių buveinių apsaugai svarbių teritorijų atrankos kriterijus, ribų	Vertybės, dėl kurių atrinkta vietovė	Preliminarus buveinių plotas, ha
					6450, Aliuvinės pievos	6,0
					6510, Šienaujamos mezofitų pievos	3,0
350	Nevėžio vidurupio slėnis	320	Panevėžio r.	Teritorija patenka į Krekenavos regioninį parką (dalis Nevėžio vidurupio kraštovaizdžio draustinio). Preliminarios ribos nustatomos pagal pridedamą planą (228 priedas)	3270, Dumblingos upių pakrantės	0,003
					6120, Karbonatinių smėlynų smiltpievės	12,0
					6210, Stepinės pievos	40,0
					6410, Melvenynai	6,0
					6430, Eutrofiniai aukštieji žolynai	29,0
					6450, Aliuvinės pievos	43,0
					6510, Šienaujamos mezofitų pievos	29,0
					9070, Medžiais apaugusios ganyklos	14,0
					Ūdra	
351	Pabalių miškas ir Švėtės upės slėnis	61	Joniškio r.	Patenka į Žagarės regioninį parką (Pabalių botaninis draustinis ir dalis Švėtės botaninio draustinio bei dalis regioninio parko ekologinės apsaugos prioriteto zonos). Preliminarios ribos nustatomos pagal pridedamą planą (229 priedas)	7220, Šaltiniai su besiformuojančiais tufais	3,0
					7230, Šarmingos žemapelkės	3,0
					9010, Vakarų taiga	40,0
352	Padaičių miškas	61	Biržų r.	Teritorija patenka į Biržų regioninį parką (dalis Padaičių botaninio draustinio). Preliminarios ribos nustatomos pagal pridedamą planą (230 priedas)	9020, Plačialapių ir mišrūs miškai	54,0
353	Padauguvos miškas	735	Kauno r.	Teritorija patenka į Padauguvos miško biosferos poligoną (dalis poligono). Šioje vietovėje išskirti 3 plotai. Preliminarios ribos nustatomos pagal pridedamą planą (231 priedas)	9020, Plačialapių ir mišrūs miškai	184,4
					9050, Žolių turtingi eglynai	6,3
					9180, Griovų ir šlaitų miškai	42,4

Eil. Nr.	Vietovės pavadinimas	Plotas, ha	Savivaldybės pavadinimas	Pastabos dėl vietovių, atitinkančių gamtinių buveinių apsaugai svarbių teritorijų atrankos kriterijus, ribų	Vertybės, dėl kurių atrinkta vietovė	Preliminarus buveinių plotas, ha
354	Pagirgždūčio miškas	144	Telšių r.	Ribos sutampa su Varnių regioninio parko Pagirgždūčio pedologinio draustinio ribomis	9180, Griovų ir šlaitų miškai	14,0
355	Pakarklės miškas	239	Kauno r.	Ribos sutampa su Paštuvos valstybinio botaninio draustinio ribomis.	9010, Vakarų taiga	50,0
					9020, Plačialapių ir mišrūs miškai	60,0
356	Pamūšiai	478	Pasvalio r.	Teritorija patenka į Pamūšių valstybinį kraštovaizdžio draustinį ir Biržų regioninį parką (dalis Tatulos kraštovaizdžio draustinio). Preliminarios ribos nustatomos pagal pridedamą planą (232 priedas)	6210, Stepinės pievos	5,0
					6430, Eutrofiniai aukštieji žolynai	5,0
					6450, Aliuvinės pievos	24,0
					6510, Šienaujamos mezofitų pievos	282,0
					9180, Griovų ir šlaitų miškai	5,0
					Salatis	
					Ūdra	
					Upinė nėgė	
357	Paukšteliškių kaimo apylinkės	16	Trakų r.	Patenka į Aukštadvario regioninio parko Antakmenių hidrografinį draustinį ir į ekologinės apsaugos prioriteto zoną. Preliminarios ribos nustatomos pagal pridedamą planą (233 priedas)	Plikažiedis linlapis	
358	Petrašiūnų miškas	57	Ukmergės r.	Šioje vietovėje išskirti 5 plotai. Preliminarios ribos nustatomos pagal pridedamą planą (234 priedas)	9020, Plačialapių ir mišrūs miškai	51,0
359	Pyvesos upės slėnis žemiau Rinkūnų	114	Pasvalio r.	Dalis Pyvesos valstybinio hidrografinio draustinio. Preliminarios ribos nustatomos pagal pridedamą planą (235 priedas)	6430, Eutrofiniai aukštieji žolynai	6,0
					6450, Aliuvinės pievos	80,0
					6510, Šienaujamos mezofitų pievos	6,0
					91E0, Aliuviniai miškai	2,0
					Ūdra	

Eil. Nr.	Vietovės pavadinimas	Plotas, ha	Savivaldybės pavadinimas	Pastabos dėl vietovių, atitinkančių gamtinių buveinių apsaugai svarbių teritorijų atrankos kriterijus, ribų	Vertybės, dėl kurių atrinkta vietovė	Preliminarus buveinių plotas, ha
360	Purvių kaimo apylinkės	151	Akmenės r., Mažeikių r.	Teritorija patenka į Ventos regioninį parką (dalis Purvių gamtinio rezervato ir Uogio kraštovaizdžio draustinio). Preliminarios ribos nustatomos pagal pridedamą planą (236 priedas)	6410, Melvenynai	1,0
					6450, Aliuvinės pievos	22,0
					6510, Šienaujamos mezofitų pievos	12,0
					9010, Vakarų taiga	67,0
					9050, Žolių turtingi eglynai	37,0
361	Purvių miškas	121	Akmenės r., Mažeikių r.	Patenka į Ventos regioninį parką (dalis Uogio kraštovaizdžio draustinio). Preliminarios ribos nustatomos pagal pridedamą planą (237 priedas)	9010, Vakarų taiga	71,5
362	Radvilonių miškas	157	Radviliškio r.	Ribos sutampa su Radvilonių valstybinio botaninio draustinio ribomis	9020, Plačialapių ir mišrūs miškai	50,0
					9050, Žolių turtingi eglynai	10,0
					9080, Pelkėti lapuočių miškai	3,0
					Plačialapė klumpaitė	
363	Romainių ąžuolynas	37	Kauno m.	Preliminarios ribos nustatomos pagal pridedamą planą (238 priedas)	Niūriaspalvis auksavabalis	
364	Rūdninkų viržynai	841	Šalčininkų r.	Dalis teritorijos patenka į Zygmantiškių valstybinį geomorfologinį draustinį (dalis draustinio) bei visa teritorija patenka į Rūdninkų girios biosferos poligoną (dalis poligono). Preliminarios ribos nustatomos pagal pridedamą planą (239 priedas)	2330, Nesusivėrusios žemyninės smiltpievės	230
					4030, Viržynai	300
365	Rūneikių miškas	57	Kėdainių r.	Ribos sutampa su Kėdainių rajono savivaldybės Runeikių miško telmologinio draustinio ribomis	7230, Šarmingos žemapelkės	11,0
					9020, Plačialapių ir mišrūs miškai	28,0

Eil. Nr.	Vietovės pavadinimas	Plotas, ha	Savivaldybės pavadinimas	Pastabos dėl vietovių, atitinkančių gamtinių buveinių apsaugai svarbių teritorijų atrankos kriterijus, ribų	Vertybės, dėl kurių atrinkta vietovė	Preliminarus buveinių plotas, ha
366	Salanto ir Blendžiavos upės	241	Plungės r., Kretingos r.	Dalis Minijos valstybinio ichtiologinio draustinio ir dalis Salantų regioninio parko Salanto žemupio hidrografinio draustinio. Preliminarios ribos nustatomos pagal pridedamą planą (240 priedas)	Mažoji nėgė	
367	Sausdravo upė	310	Plungės r.	Dalis Minijos valstybinio ichtiologinio draustinio. Preliminarios ribos nustatomos pagal pridedamą planą (241 priedas)	Mažoji nėgė	
368	Siesarties upė ties Valais	406	Ukmergės r., Anykščių r.	Ribos sutampa su Plaštakos valstybinio hidrografinio draustinio ribomis	Paprastasis kūjagalvis	
369	Spandotų pievos	75	Raseinių r.	Patenka į Dubysos regioninį parką (dalis rekreacinio, ekologinės apsaugos prioriteto zonų ir Luknės geomorfologino draustinio). Dalis teritorijos taip pat patenka į paukščių apsaugai svarbią teritoriją „Dubysos upės slėnis“ (dalis teritorijos). Preliminarios ribos nustatomos pagal pridedamą planą (242 priedas)	6210, Stepinės pievos	23,0
370	Stalgėnų pievos	21	Plungės r.	Preliminarios ribos nustatomos pagal pridedamą planą (243 priedas)	6270, Rūšių turtingi smilgynai	19,0
					6450, Aliuvinės pievos	0,2
371	Stankūnų kaimo apylinkės	64	Lazdijų r.	Teritorija patenka į Veisiejų regionininį parką (dalis miškų ūkio zonos ir ekologinės apsaugos prioriteto zonos). Šioje vietovėje išskirti 2 plotai. Preliminarios ribos nustatomos pagal pridedamą planą (244 priedas)	Balinis vėžlys	
372	Stračiūnų kaimo apylinkės	50	Druskininkų	Šioje vietovėje išskirti 2 plotai. Preliminarios ribos nustatomos pagal pridedamą planą (245 priedas)	Balinis vėžlys	
373	Strazdynė	194	Radviliškio r.	Ribos sutampa su Strazdynės valstybinio botaninio draustinio ribomis	9020, Plačialapių ir mišrūs miškai	40,0
					9080, Pelkėti lapuočių miškai	4,0
					91E0, Aliuviniai miškai	28,0
					Stačioji dirvuolė	
374	Strošiūnų šilas	53	Elektrėnų	Dalis teritorijos patenka į Strošiūnų valstybinį kraštovaizdžio draustinį (dalis draustinio). Preliminarios ribos nustatomos pagal pridedamą planą (246 priedas)	Raudonpilvė kūmutė	
					Skiauterėtasis tritonas	
					Šarvuotoji skėtė	

Eil. Nr.	Vietovės pavadinimas	Plotas, ha	Savivaldybės pavadinimas	Pastabos dėl vietovių, atitinkančių gamtinių buveinių apsaugai svarbių teritorijų atrankos kriterijus, ribų	Vertybės, dėl kurių atrinkta vietovė	Preliminarus buveinių plotas, ha
375	Suvainiškio miškas	1193	Rokiškio r.	Ribos sutampa su Suvainiškio valstybinio telmologinio draustinio ribomis	9080, Pelkėti lapuočių miškai	80,0
					91D0, Pelkiniai miškai	240,0
376	Svirkančių atodanga	0,15	Mažeikių r.	Teritorija patenka į Ventos regioninį parką (dalis rekreacinio prioriteto zonos).Preliminarios ribos nustatomos pagal pridedamą planą (247 priedas)	8220, Silikatinių uolienų atodangos	0,14
377	Šalčios ir Visinčios upių slėniai	531	Šalčininkų r.	Dalis teritorijos patenka į Rūdninkų girios biosferos poligoną bei Šalčios valstybinį hidrografinį draustinį ir Visinčios valstybinį kraštovaizdžio draustinį (dalis draustinių). Preliminarios ribos nustatomos pagal pridedamą planą (248 priedas)	5130, Kadagynai	2,0
					6210, Stepinės pievos	5,0
					6230, Rūšių turtingi briedgaurynai	26,0
					6270, Rūšių turtingi smilgynai	103,0
					6430, Eutrofiniai aukštieji žolynai	26,0
					6450, Aliuvinės pievos	207,0
					6510, Šienaujamos mezofitų pievos	26,0
					Ūdra	
378	Šaltaičių kaimo apylinkės	72	Tauragės r.	Dalis teritorijos patenka į Jūros valstybinį ichtiologinį draustinį (dalis draustinio). Šioje vietovėje išskirti 2 plotai. Preliminarios ribos nustatomos pagal pridedamą planą (249 priedas)	3270, Dumblingos upių pakrantės	0,3
					6120, Karbonatinių smėlynų smiltpievės	0,3
					6210, Stepinės pievos	3,0
					6230, Rūšių turtingi briedgaurynai	1,0
					6430, Eutrofiniai aukštieji žolynai	1,0
					6510, Šienaujamos mezofitų pievos	23,0

Eil. Nr.	Vietovės pavadinimas	Plotas, ha	Savivaldybės pavadinimas	Pastabos dėl vietovių, atitinkančių gamtinių buveinių apsaugai svarbių teritorijų atrankos kriterijus, ribų	Vertybės, dėl kurių atrinkta vietovė	Preliminarus buveinių plotas, ha
					9070, Medžiais apaugusios ganyklos	0,3
					91F0, Paupių guobynai	0,5
					Kraujalakinis melsvys	
379	Šaltojos upės slėnis	133	Rokiškio r.	Teritorija patenka į paukščių apsaugai svarbią teritoriją „Šaltojos ir Vyžuonos upių slėniai“. Preliminarios ribos nustatomos pagal pridedamą planą (250 priedas)	6430, Eutrofiniai aukštieji žolynai	4,0
					6450, Aliuvinės pievos	90,0
					6510, Šienaujamos mezofitų pievos	1,0
380	Šerkšnės upė	230	Mažeikių r.	Dalis teritorijos patenka į Šerkšnės valstybinį hidrografinį draustinį. Preliminarios ribos nustatomos pagal pridedamą planą (251 priedas)	Paprastasis kūjagalvis	
					Ūdra	
381	Šešuvies upės slėnis žemiau Molavėnų	308	Raseinių r.	Ribos sutampa su Pašešuvio valstybinio kraštovaizdžio draustinio ribomis	3260, Upių sraunumos su kurklių bendrijomis	3,0
					6210, Stepinės pievos	15,0
					6270, Rūšių turtingi smilgynai	42,0
					6430, Eutrofiniai aukštieji žolynai	9,0
					6450, Aliuvinės pievos	42,0
					6510, Šienaujamos mezofitų pievos	25,0
					9180, Griovų ir šlaitų miškai	93,0
					91E0, Aliuviniai miškai	9,0
					Ūdra	
382	Šilo miškas	195	Jonavos r.	Preliminarios ribos nustatomos pagal pridedamą planą (252 priedas)	9060, Spygliuočių miškai ant fluvioglacialinių ozų	140,0
383	Šventosios senvagės	203	Anykščių r.	Teritorija patenka į Anykščių regioninį parką (dalis Šventosios senvagių hidrografinio draustinio). Preliminarios ribos nustatomos pagal pridedamą planą (253 priedas)	Dvijuostė nendriadusė	

Eil. Nr.	Vietovės pavadinimas	Plotas, ha	Savivaldybės pavadinimas	Pastabos dėl vietovių, atitinkančių gamtinių buveinių apsaugai svarbių teritorijų atrankos kriterijus, ribų	Vertybės, dėl kurių atrinkta vietovė	Preliminarus buveinių plotas, ha
					Plačioji dusia	
					Šarvuotoji skėtė	
384	Ubiškių miškas	231	Trakų r.	Teritorija patenka į Aukštadvario regioninį parką (dalis ekologinės apsaugos prioriteto zonos). Preliminarios ribos nustatomos pagal pridedamą planą (254 priedas)	9160, Skroblynai	31,0
385	Ugionių pievos	16	Raseinių r.	Teritorija patenka į Dubysos regioninį parką (dalis Betygalos kraštovaizdžio draustinio). Preliminarios ribos nustatomos pagal pridedamą planą (255 priedas)	6120, Karbonatinių smėlynų smiltpievės	2,0
					6210, Stepinės pievos	10,0
					6510, Šienaujamos mezofitų pievos	1,0
386	Užpelkių pievos	47	Akmenės r.	Teritorija patenka į Ventos regioninį parką (dalis Užpelkių botaninio-zoologinio draustinio ir dalis Avižlio hidrografinio draustinio). Preliminarios ribos nustatomos pagal pridedamą planą (256 priedas)	6530, Miškapievės	20,5
					6210, Stepinės pievos	2,0
					6450, Aliuvinės pievos	2,0
					6510, Šienaujamos mezofitų pievos	4,0
387	Vainaičių tyras (Stalgo pelkė)	148	Plungės r.	Preliminarios ribos nustatomos pagal pridedamą planą (257 priedas)	7110, Aktyvios aukštapelkės	10,8
					7140, Tarpinės pelkės ir liūnai	2,5
					9010, Vakarų taiga	25,2
					9050, Žolių turtingi eglynai	12,2
					91D0, Pelkiniai miškai	84,4
388	Vanagynės miškas	44	Vilniaus r.	Teritorija patenka į Vanagynės valstybinį geomorfologinį draustinį (dalis draustinio). Preliminarios ribos nustatomos pagal pridedamą planą (258 priedas)	9020, Plačialapių ir mišrūs miškai	44,0
389	Varduvos upė	469	Mažeikių r.	Ribos sutampa su Varduvos valstybinio kraštovaizdžio draustinio ribomis	Ūdra	

Eil. Nr.	Vietovės pavadinimas	Plotas, ha	Savivaldybės pavadinimas	Pastabos dėl vietovių, atitinkančių gamtinių buveinių apsaugai svarbių teritorijų atrankos kriterijus, ribų	Vertybės, dėl kurių atrinkta vietovė	Preliminarus buveinių plotas, ha
390	Ventos upės slėnis aukščiau Papilės	73	Akmenės r., Šiaulių r.	Teritorija patenka į Ventos regioninį parką (dalis Ventos kraštovaizdžio draustinio). Šioje vietovėje išskirti 4 plotai. Preliminarios ribos nustatomos pagal pridedamą planą (259 priedas)	6210, Stepinės pievos	22,0
					6430, Eutrofiniai aukštieji žolynai	2,0
					6450, Aliuvinės pievos	4,0
					6510, Šienaujamos mezofitų pievos	22,0
					9180, Griovų ir šlaitų miškai	1,0
					91F0, Paupių guobynai	0,5
391	Ventos upės slėnis aukščiau Ventos	13	Akmenės r.	Teritorija patenka į Ventos regioninį parką (dalis Ventos kraštovaizdžio draustinio). Preliminarios ribos nustatomos pagal pridedamą planą (260 priedas)	6210, Stepinės pievos	6,0
					6430, Eutrofiniai aukštieji žolynai	0,2
					6450, Aliuvinės pievos	0,6
					6510, Šienaujamos mezofitų pievos	2,0
					9180, Griovų ir šlaitų miškai	0,6
392	Ventos upės slėnis žemiau Papilės	78	Akmenės r.	Teritorija patenka į Ventos regioninį parką (dalis Ventos kraštovaizdžio draustinio). Šioje vietovėje išskirti 3 plotai. Preliminarios ribos nustatomos pagal pridedamą planą (261 priedas)	6210, Stepinės pievos	40,0
					6430, Eutrofiniai aukštieji žolynai	2,0
					6450, Aliuvinės pievos	4,0
					6510, Šienaujamos mezofitų pievos	16,0
					8220, Silikatinių uolienų atodangos	0,08
					9180, Griovų ir šlaitų miškai	4,0

Eil. Nr.	Vietovės pavadinimas	Plotas, ha	Savivaldybės pavadinimas	Pastabos dėl vietovių, atitinkančių gamtinių buveinių apsaugai svarbių teritorijų atrankos kriterijus, ribų	Vertybės, dėl kurių atrinkta vietovė	Preliminarus buveinių plotas, ha
393	Verpiškių ežerėliai	17	Elektrėnų	Teritorija patenka į Neries regioninį parką (dalis Veprių botaninio draustinio). Preliminarios ribos nustatomos pagal pridedamą planą (262 priedas)	3140, Ežerai su menturdumblių bendrijomis	9,0
					7210, Žemapelkės su šakotąja ratainyte	5,0
394	Versekos upės slėnis ties Krūminiais	50	Varėnos r.	Dalis teritorijos patenka į Merkio valstybinį ichtiologinį draustinį. Šioje vietovėje išskirti 6 plotai. Preliminarios ribos nustatomos pagal pridedamą planą (263 priedas)	6120, Karbonatinių smėlynų smiltpievės	10,0
					6210, Stepinės pievos	3,0
					6510, Šienaujamos mezofitų pievos	5,0
395	Vidgirio miškas	33	Mažeikių r.	Dalis teritorijos patenka į Plinkšių miško biosferos poligoną (dalis poligono). Preliminarios ribos nustatomos pagal pridedamą planą (264 priedas)	Stačioji dirvuolė	
396	Vikšrupio aukštupys	108	Kėdainių r.	Ribos sutampa su Kėdainių rajono savivaldybės Pavikšrupio botaninio-zoologinio draustinio ribomis.	Kraujalakinis melsvys	
397	Vilkiaušio miškas	124	Joniškio r.	Šioje vietovėje išskirti 3 plotai. Preliminarios ribos nustatomos pagal pridedamą planą (265 priedas)	9020, Plačialapių ir mišrūs miškai	68,0
398	Vilnios upė	13	Vilniaus m.	Teritorija patenka į Pavilnių regioninį parką (dalis rekreacinio ir ekologinės apsaugos prioriteto zonų). Preliminarios ribos nustatomos pagal pridedamą planą (266 priedas)	Baltijos lašiša	
					Paprastasis kūjagalvis	
399	Vilnios upės slėnis ties Mickūnais	101	Vilniaus r.	Dalis teritorijos patenka į Vilnios valstybinį hidrografinį draustinį (dalis draustinio). Preliminarios ribos nustatomos pagal pridedamą planą (267 priedas)	3260, Upių sraunumos su kurklių bendrijomis	3,0
					6230, Rūšių turtingi briedgaurynai	10,0
					6270, Rūšių turtingi smilgynai	1,0
					6430, Eutrofiniai aukštieji žolynai	5,0
					6450, Aliuvinės pievos	40,0
					6510, Šienaujamos mezofitų pievos	10,0

Eil. Nr.	Vietovės pavadinimas	Plotas, ha	Savivaldybės pavadinimas	Pastabos dėl vietovių, atitinkančių gamtinių buveinių apsaugai svarbių teritorijų atrankos kriterijus, ribų	Vertybės, dėl kurių atrinkta vietovė	Preliminarus buveinių plotas, ha
					Ūdra	
400	Višakio upės slėnis	112	Kazlų Rūdos sav.	Patenka į Marijampolės savivaldybės Višakio slėnio botaninį draustinį (dalis draustinio). Preliminarios ribos nustatomos pagal pridedamą planą (268 priedas)	6230, Rūšių turtingi briedgaurynai	6,0
					6430, Eutrofiniai aukštieji žolynai	6,0
					6450, Aliuvinės pievos	45,0
					6510, Šienaujamos mezofitų pievos	13,0
					7160, Nekalkingi šaltiniai ir šaltiniuotos pelkės	6,0
					9080, Pelkėti lapuočių miškai	13,0
401	Višetės upė	2	Mažeikių r.	Teritorija patenka į paukščių apsaugai svarbią teritoriją „Ventos upės slėnis“. Preliminarios ribos nustatomos pagal pridedamą planą (269 priedas)	Paprastasis kūjagalvis	
402	Vyžuonų šilas	7	Utenos r.	Ribos sutampa su Utenos rajono savivaldybės Vyžuonų botaninio draustinio ribomis.	Dvilapis purvuolis	
					Pelkinė uolaskėlė	
403	Vosbučių kaimo apylinkės	154	Kėdainių r.	Ribos sutampa su Kėdainių rajono savivaldybės Vosbučių botaninio-zoologinio draustinio ribomis	3260, Upių sraunumos su kurklių bendrijomis	0,3
					6210, Stepinės pievos	13,0
					6430, Eutrofiniai aukštieji žolynai	2,0
					6510, Šienaujamos mezofitų pievos	4,0
					8220, Silikatinių uolienų atodangos	0,3
					9180, Griovų ir šlaitų miškai	2,0
					91E0, Aliuviniai miškai	1,0
					Ūdra	

Eil. Nr.	Vietovės pavadinimas	Plotas, ha	Savivaldybės pavadinimas	Pastabos dėl vietovių, atitinkančių gamtinių buveinių apsaugai svarbių teritorijų atrankos kriterijus, ribų	Vertybės, dėl kurių atrinkta vietovė	Preliminarus buveinių plotas, ha
404	Žagarės ozas	49	Joniškio r.	Patenka į Žagarės regioninį parką (dalis Žagarės urbanistinio draustinio ir rekreacinio prioriteto zonos). Šioje vietovėje išskirti 2 plotai. Preliminarios ribos nustatomos pagal pridedamą planą (270 priedas)	6210, Stepinės pievos	24,0
					9060, Spygliuočių miškai ant fluvioglacialinių ozų	12,0
					Didysis auksinukas	
					Paprastasis kirtiklis	
					Ūdra	
					Upinė nėgė	
					Vijūnas	
405	Žaliosios kaimo apylinkės	38	Trakų r.	Teritorija patenka į Aukštadvario regioninį parką (dalis Vilkokšnio kraštovaizdžio draustinio). Preliminarios ribos nustatomos pagal pridedamą planą (271 priedas)	9010, Vakarų taiga	9,0
					9050, Žolių turtingi eglynai	13,0
					Niūriaspalvis auksavabalis	
					Plačialapė klumpaitė	
					Ūdra	
406	Žukiškės miškas	157	Kelmės r.	Teritorija patenka į Kražantės valstybinį hidrografinį draustinį (dalis draustinio). Preliminarios ribos nustatomos pagal pridedamą planą (272 priedas)	9020, Plačialapių ir mišrūs miškai	50,0
					9050, Žolių turtingi eglynai	10,0

* – Nurodomas buveinės ilgis kilometrais.

Vietovių, atitinkančių gamtinių buveinių apsaugai svarbių teritorijų atrankos kriterijus, sąrašo, skirto pateikti Europos Komisijai, 1bl priedas

Vietovių, atitinkančių gamtinių buveinių apsaugai svarbių teritorijų atrankos kriterijus, sąrašo, skirto pateikti Europos Komisijai, 1b2 priedas

Vietovių, atitinkančių gamtinių buveinių apsaugai svarbių teritorijų atrankos kriterijus, sąrašo, skirto pateikti Europos Komisijai, 1bis priedas

ĄŽUOLIJOS MIŠKAS (LTUTE0010)

Utenos apskritis, Utenos rajono savivaldybė

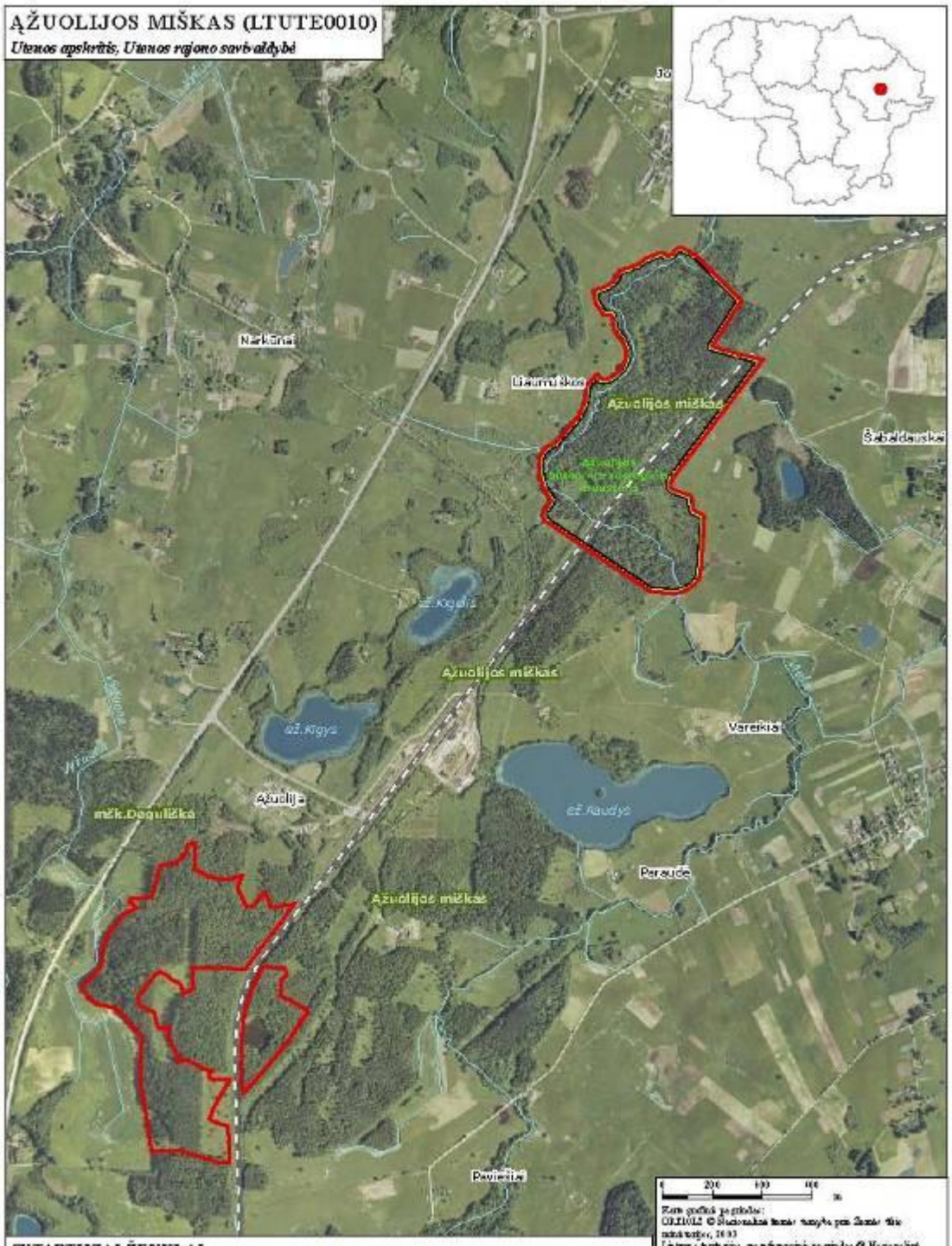

SUTARTINIAI ŽENKLAI

Vietovės, atitinkančios gamtinių buveinių apsaugai svarbių teritorijų atrankos kriterijus, riba

Savivaldybių administracinės ribos

Kartografinė projekcija:
OKJ2000L © Nacionalinė žemės tarnyba prie Žemės ūkio ministerijos, 2003
Laisvos formos geografinės projekcijos © Nacionalinė žemės tarnyba prie Žemės ūkio ministerijos, 2003 - 2008

LR valstybės sienos ir valstybės laikinosios demarkacinės © Valstybės sienos apsaugos tarnyba prie Krašto apsaugos ministerijos, 2008

Laisvos koordinačių sistema (LKS-94)

Vietovių, atitinkančių gamtinių buveinių apsaugai svarbių teritorijų atrankos kriterijus, sąrašo, skirto pateikti Europos Komisijai, 184 priedas

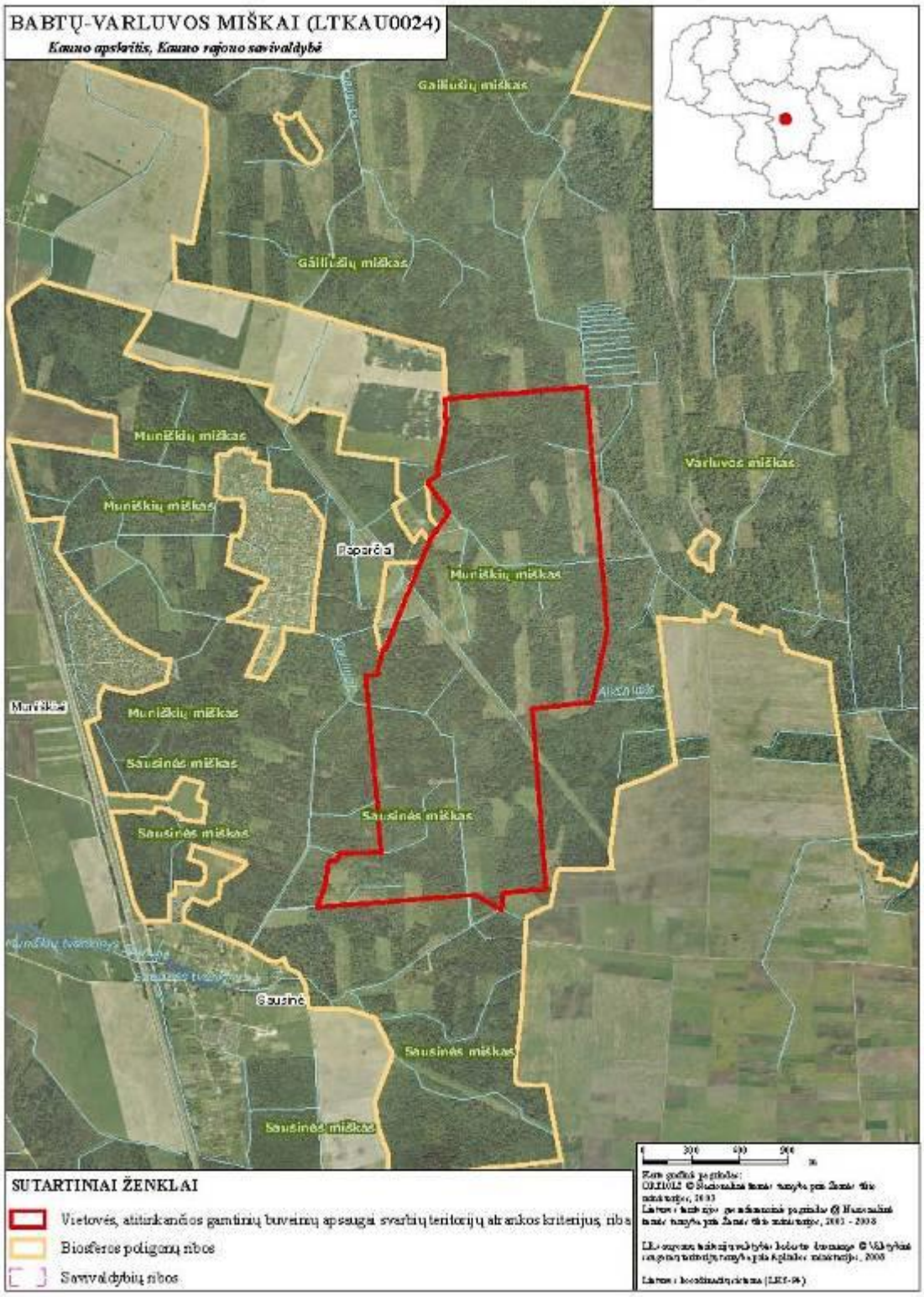

Vietovių, atitinkančių gamtinių buveinių apsaugai svarbių teritorijų atrankos kriterijus, sąrašo, skirto pateikti Europos Komisijai, 1B5 priedas

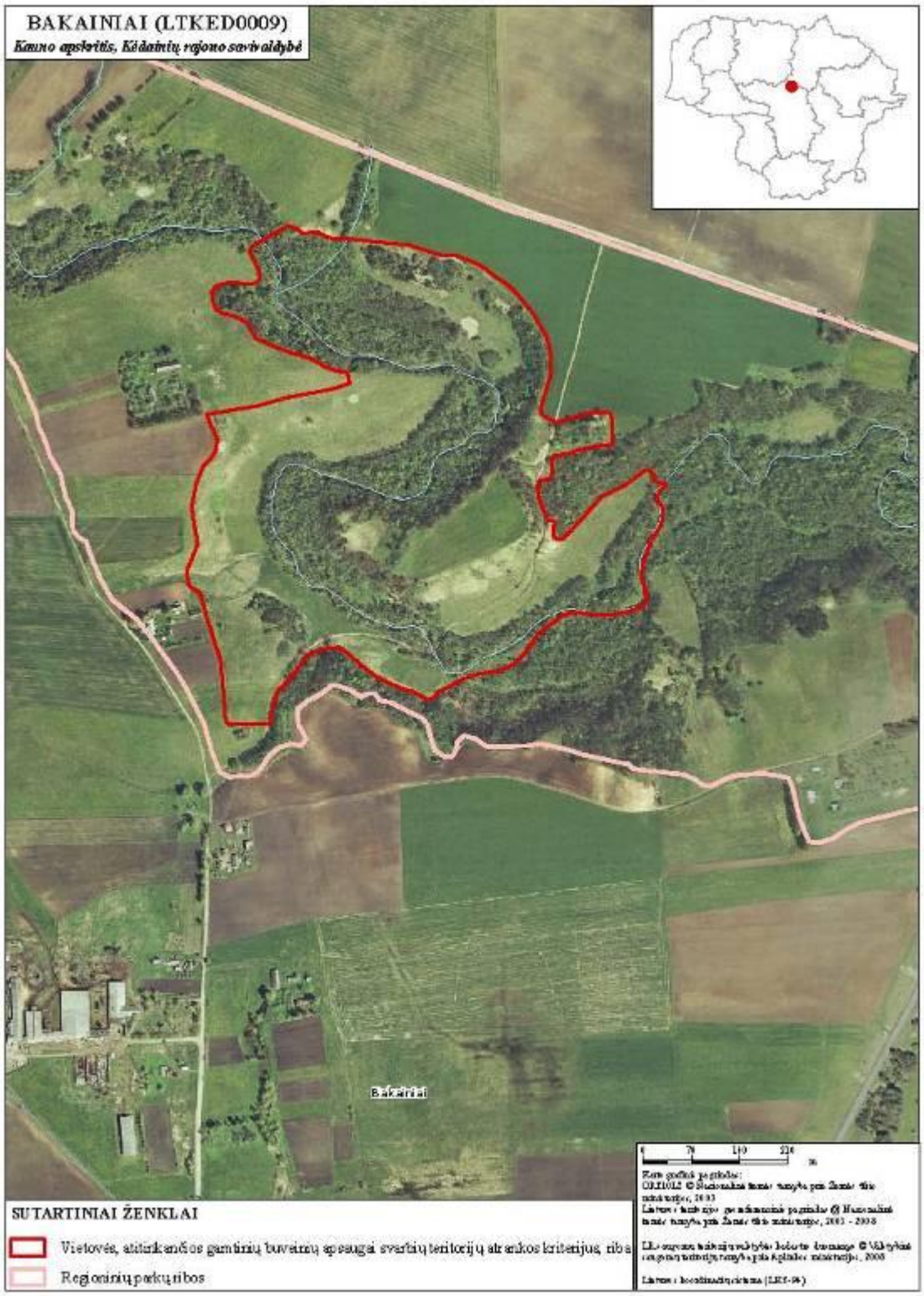

Vietovių, atitinkančių gamtinių buveinių apsaugai svarbių teritorijų atrankos kriterijus, sąrašo, skirto pateikti Europos Komisijai, 186 priedas

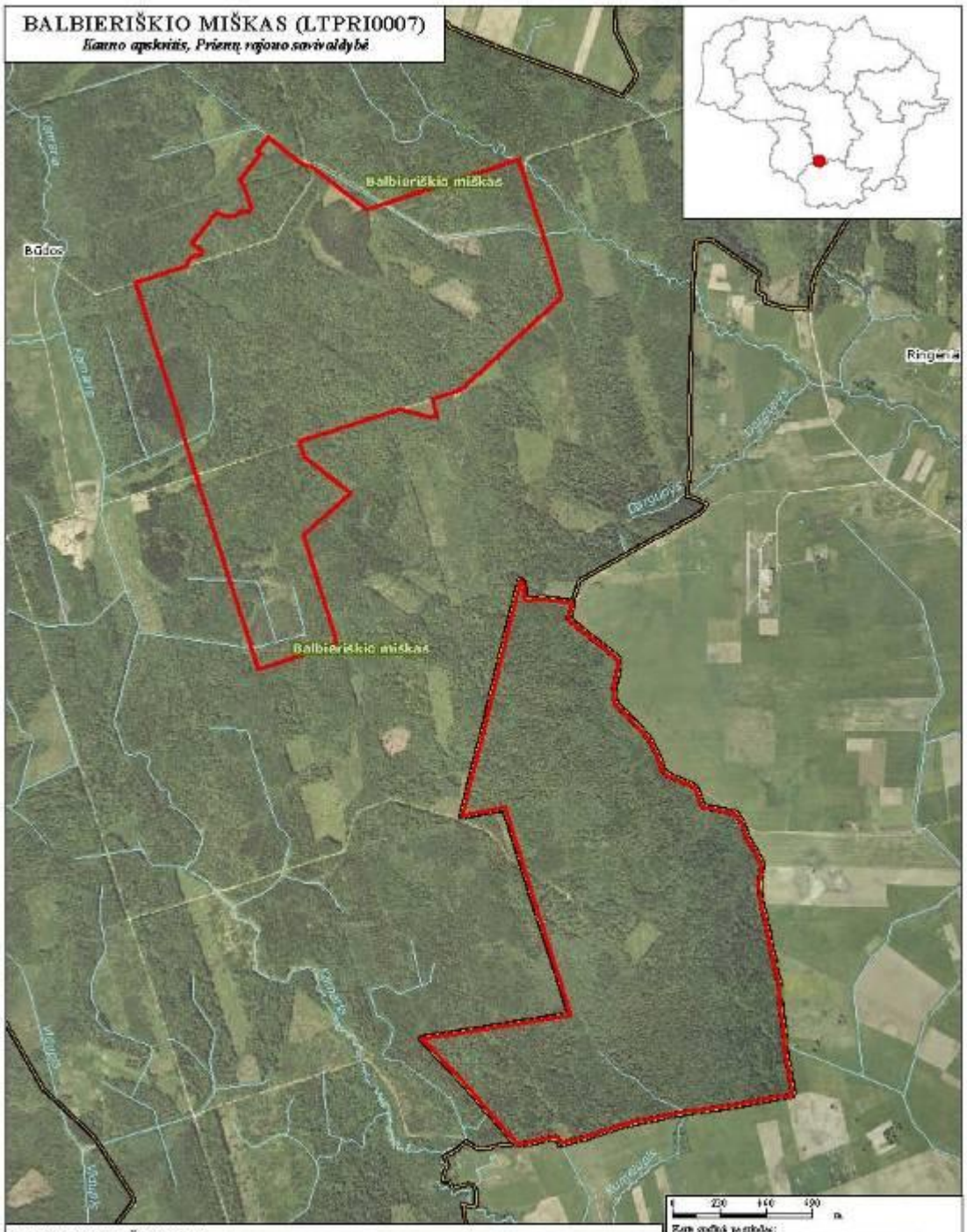

SUTARTINIAI ŽENKLAI

- Vietovės, atitinkančios gamtinių buveinių apsaugai svarbių teritorijų atrankos kriterijus, riba
- Valstybinio draustinio riba
- Biosferos poligono riba

Kartografinė projekcija:
OBLIQUE © Nacionalinė žemės tarnyba prie Žemės ūkio ministerijos, 2003
Laiptas: kartografinė generalizacija pagrindu © Nacionalinė žemės tarnyba prie Žemės ūkio ministerijos, 2003 - 2008
LR ir gretimų šalių valstybės kelių tinklas © Valstybės saugomų teritorijų tarnyba prie Aplinkos ministerijos, 2008
Laiptas: koordinačių sistema (LKS-94)

Vietovių, atitinkančių gamtinių buveinių apsaugai svarbių teritorijų atrankos kriterijus, sąrašo, skirto pateikti Europos Komisijai, 187 priedas

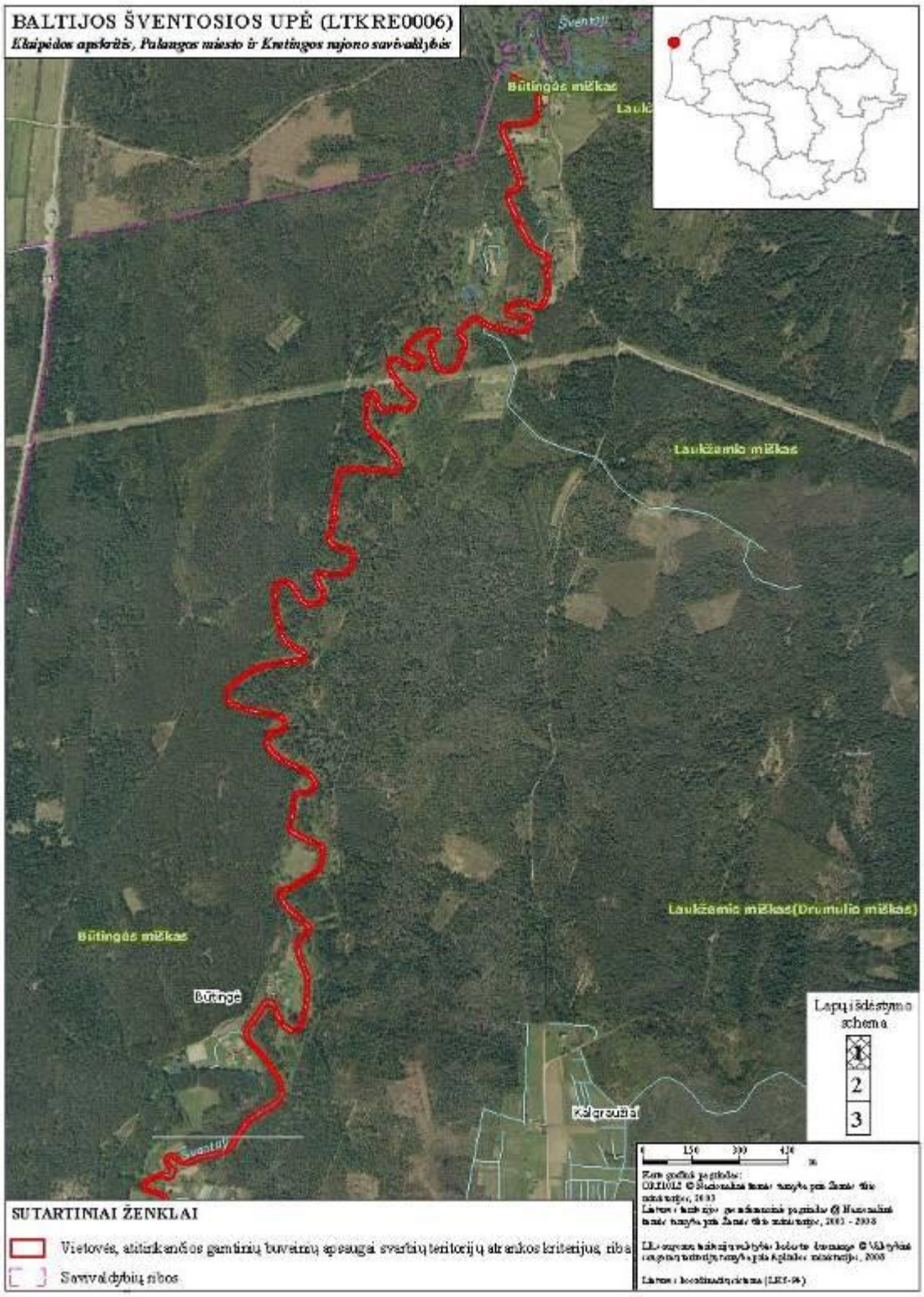

Vietovių, atitinkančių gamtinių buveinių apsaugai svarbių teritorijų atrankos kriterijus, sąrašo, skirto pateikti Europos Komisijai, 187 priedas

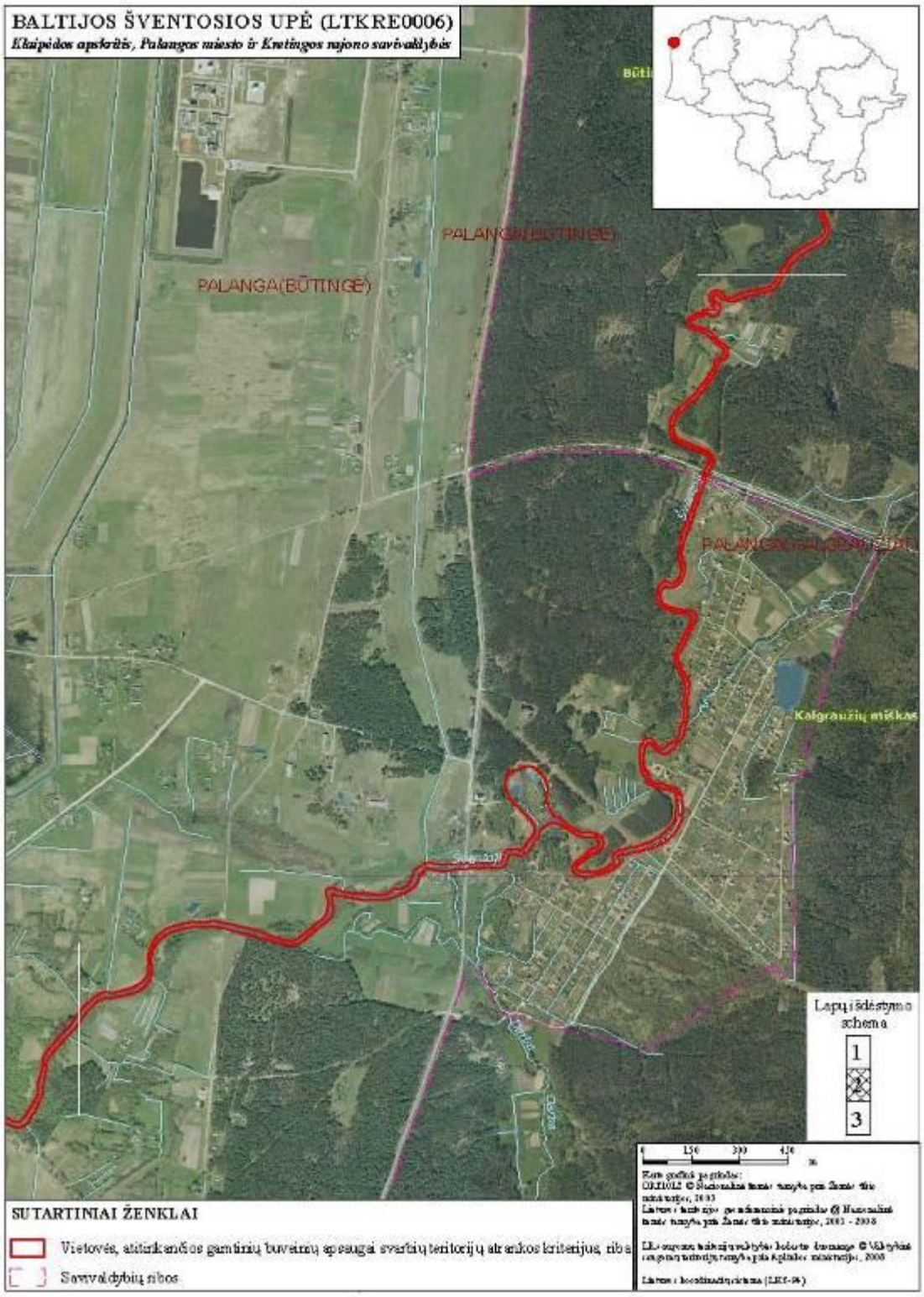

Vietovių, atitinkančių gamtinių buveinių apsaugai svarbių teritorijų atrankos kriterijus, sąrašo, skirto pateikti Europos Komisijai, 187 priedas

Vietovių, atitinkančių gamtinių buveinių apsaugai svarbių teritorijų atrankos kriterijus, sąrašo, skirto pateikti Europos Komisijai, 188 priedas

BESTRAIGIŠKIŲ KAIMO APYLINKĖS (LTLAZ0037)

Alytaus apskritis, Lazdijų rajono savivaldybė

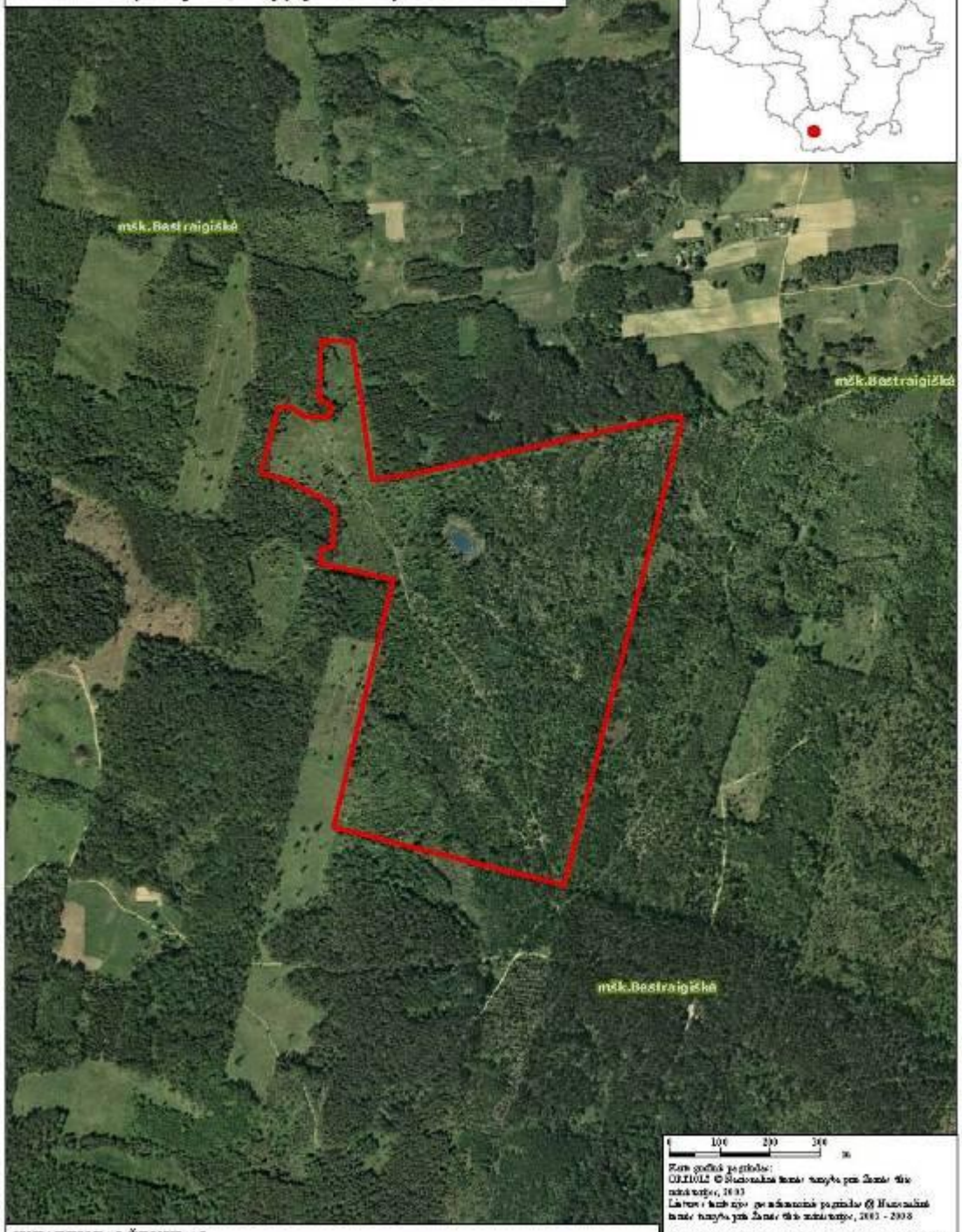

SUTARTINIAI ŽENKLAI

Vietovės, atitinkančios gamtinių buveinių apsaugai svarbių teritorijų atrankos kriterijus, riba

Vietovių, atitinkančių gamtinių buveinių apsaugai svarbių teritorijų atrankos kriterijus, sąrašo, skirto pateikti Europos Komisijai, 189 priedas

Vietovių, atitinkančių gamtinių buveinių apsaugai svarbių teritorijų atrankos kriterijus, sąrašo, skirto pateikti Europos Komisijai, 190 priedas

BRAŽUOLĖS UPĖS IŠTAKOS (LTTRA0033)

Vilniaus apskritis, Trakų rajono savivaldybė

SUTARTINIAI ŽENKLAI

Vietovės, atitinkančios gamtinių buveinių apsaugai svarbių teritorijų atrankos kriterijus, riba

Nacionalinio parko riba

0 90 180 270 m

Kartografinė projekcija:
OKLIOLZ © Nacionalinė žemės tarnyba prie Žemės ūkio ministerijos, 2003
Laiptuotė kartografinė projekcija © Nacionalinė žemės tarnyba prie Žemės ūkio ministerijos, 2003 - 2008

LR erdvinės informacijos duomenų bazės duomenys © Aplinkos apsaugos agentūra prie Aplinkos ministerijos, 2008

Laiptuotė koordinačių sistema (LKS-94)

Vietovių, atitinkančių gamtinių buveinių apsaugai svarbių teritorijų atrankos kriterijus, sąrašo, skirto pateikti Europos Komisijai, 191 priedas

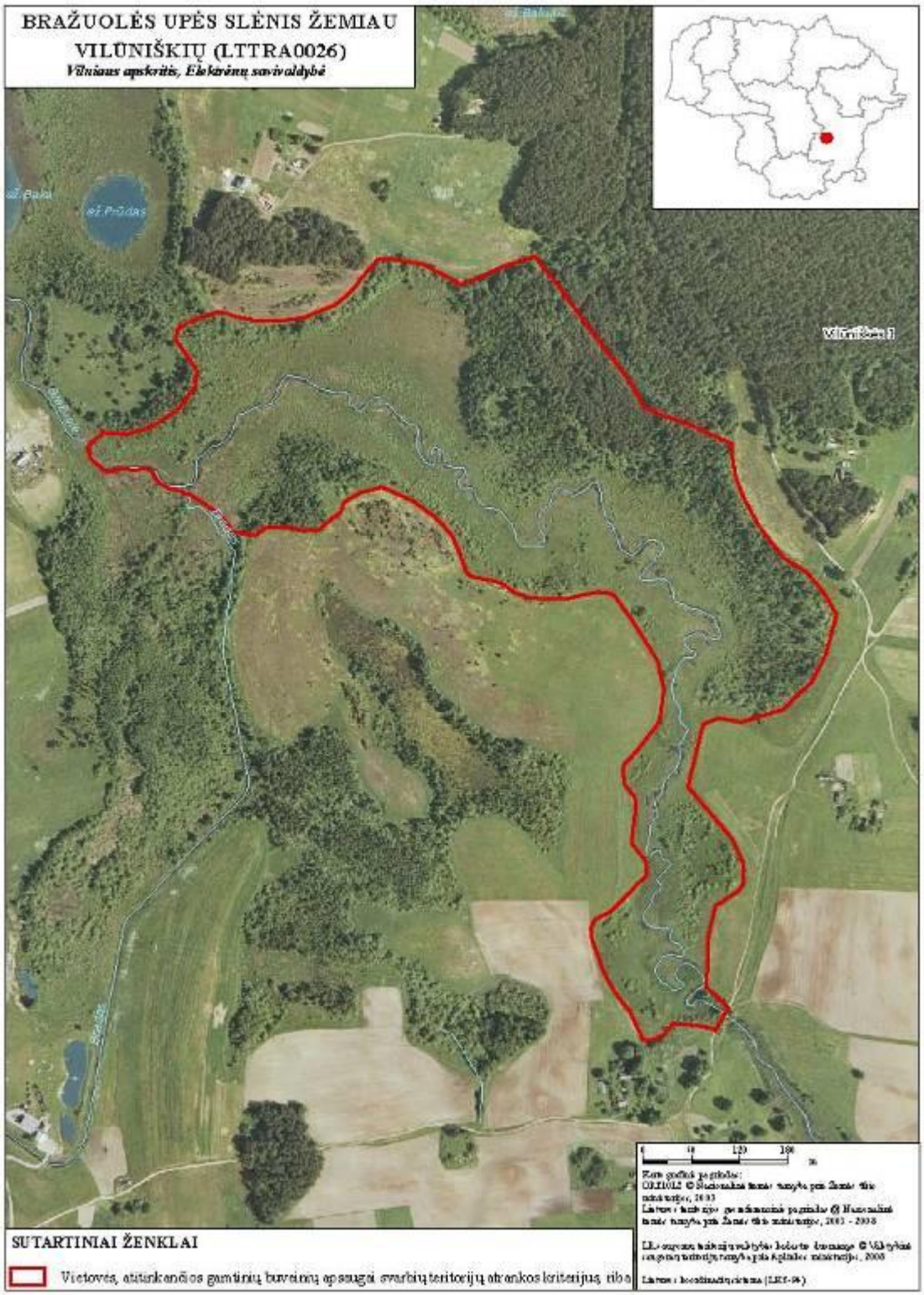

Vietovių, atitinkančių gamtinių buveinių apsaugai svarbių teritorijų atrankos kriterijus, sąrašo, skirto pateikti Europos Komisijai, 192 priedas

SUTARTINIAI ŽENKLAI

Vietovės, atitinkančios gamtinių buveinių apsaugai svarbių teritorijų atrankos kriterijus, riba

Savivaldybių ribos

Vietovių, atitinkančių gamtinių buveinių apsaugai svarbių teritorijų atrankos kriterijus, sąrašo, skirto pateikti Europos Komisijai, 193 priedas

DYSNOS UPĖS SLĖNIAI (LTIGN0032)

Utenos apskritis, Ignalinos rajono savivaldybė

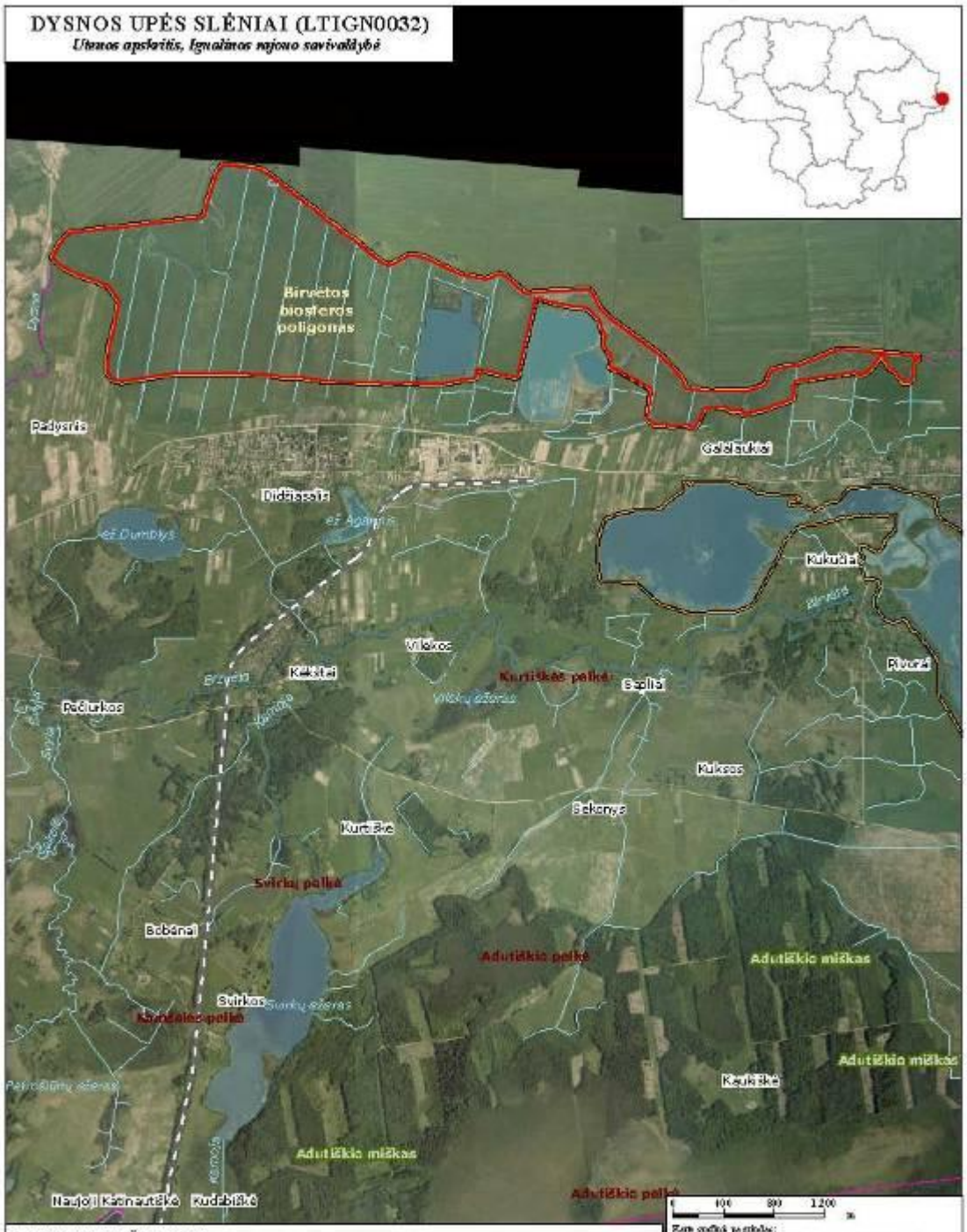

SUTARTINIAI ŽENKLAI

- Vietovės, atitinkančios gamtinių buveinių apsaugai svarbių teritorijų atrankos kriterijus, riba
- Biosferos poligonų ribos
- Savivaldybių ribos

0 400 800 1200 m

Žemės gaubtės projekcija:
OKI1002 © Nacionalinė žemės tarnyba prie Žemės ūkio ministerijos, 2003
Laiptas: kartografinė generalizacija projekcija © Nacionalinė žemės tarnyba prie Žemės ūkio ministerijos, 2001 - 2003
LR valstybės kadastrinių vietovės kodavimo duomenys © Valstybės valdymo informacinių sistemų agentūra prie Aplinkos ministerijos, 2003
Laiptas: koordinačių sistema (LKS-94)

Vietovių, atitinkančių gamtinių buveinių apsaugai svarbių teritorijų atrankos kriterijus, sąrašo, skirto pateikti Europos Komisijai, 194 priedas

DRĄSEIKIŲ KAIMO APYLINKĖS (LTBIR0007)

Panevėžio apskritis, Biržų rajono savivaldybė

SUTARTINIAI ŽENKLAI

Vietovės, atitinkančios gamtinių buveinių apsaugai svarbių teritorijų atrankos kriterijus, riba

Vietovių, atitinkančių gamtinių buveinių apsaugai svarbių teritorijų atrankos kriterijus, sąrašo, skirto pateikti Europos Komisijai, 195 priedas

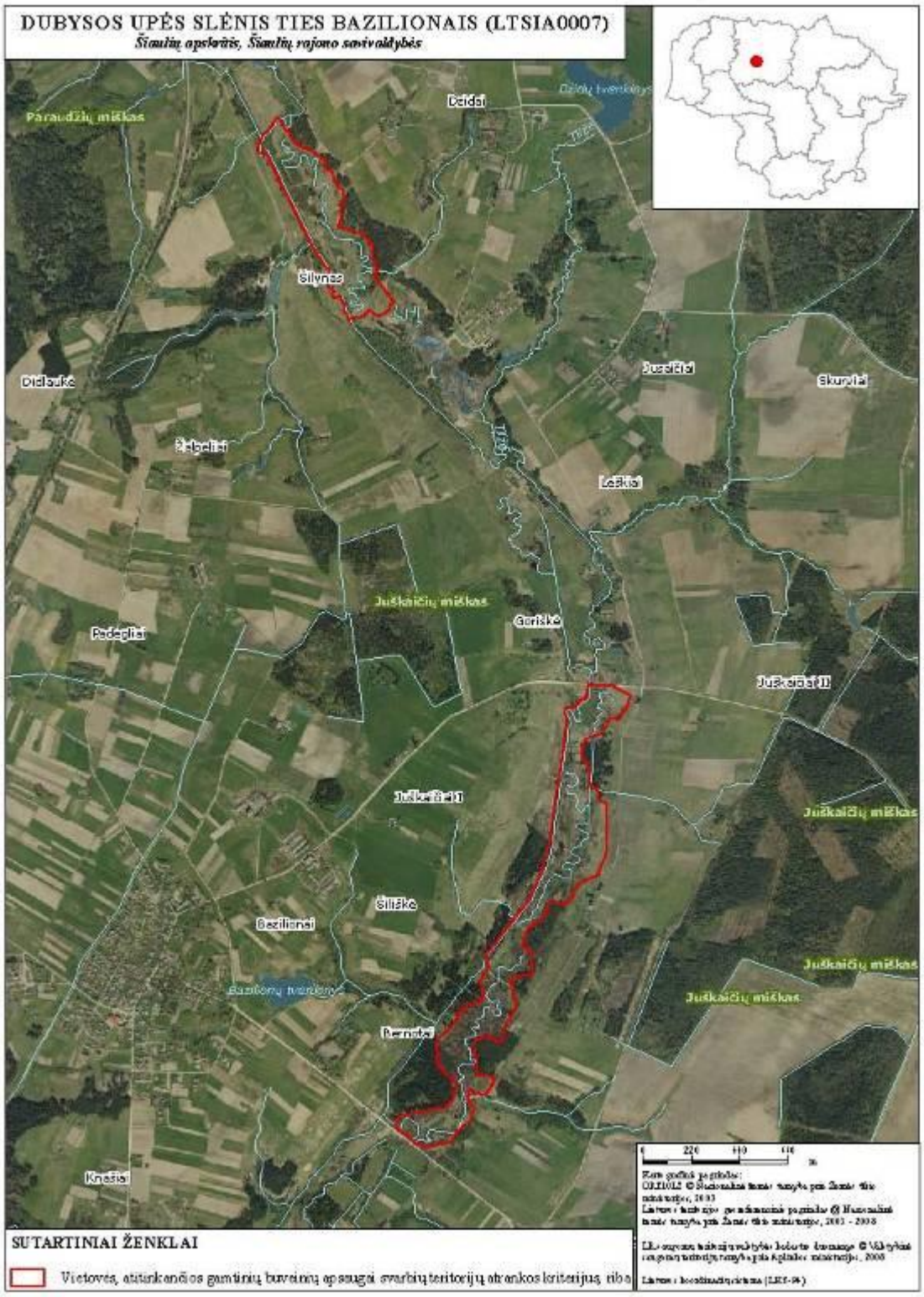

Vietovių, atitinkančių gamtinių buveinių apsaugai svarbių teritorijų atrankos kriterijus, sąrašo, skirto pateikti Europos Komisijai, 196 priedas

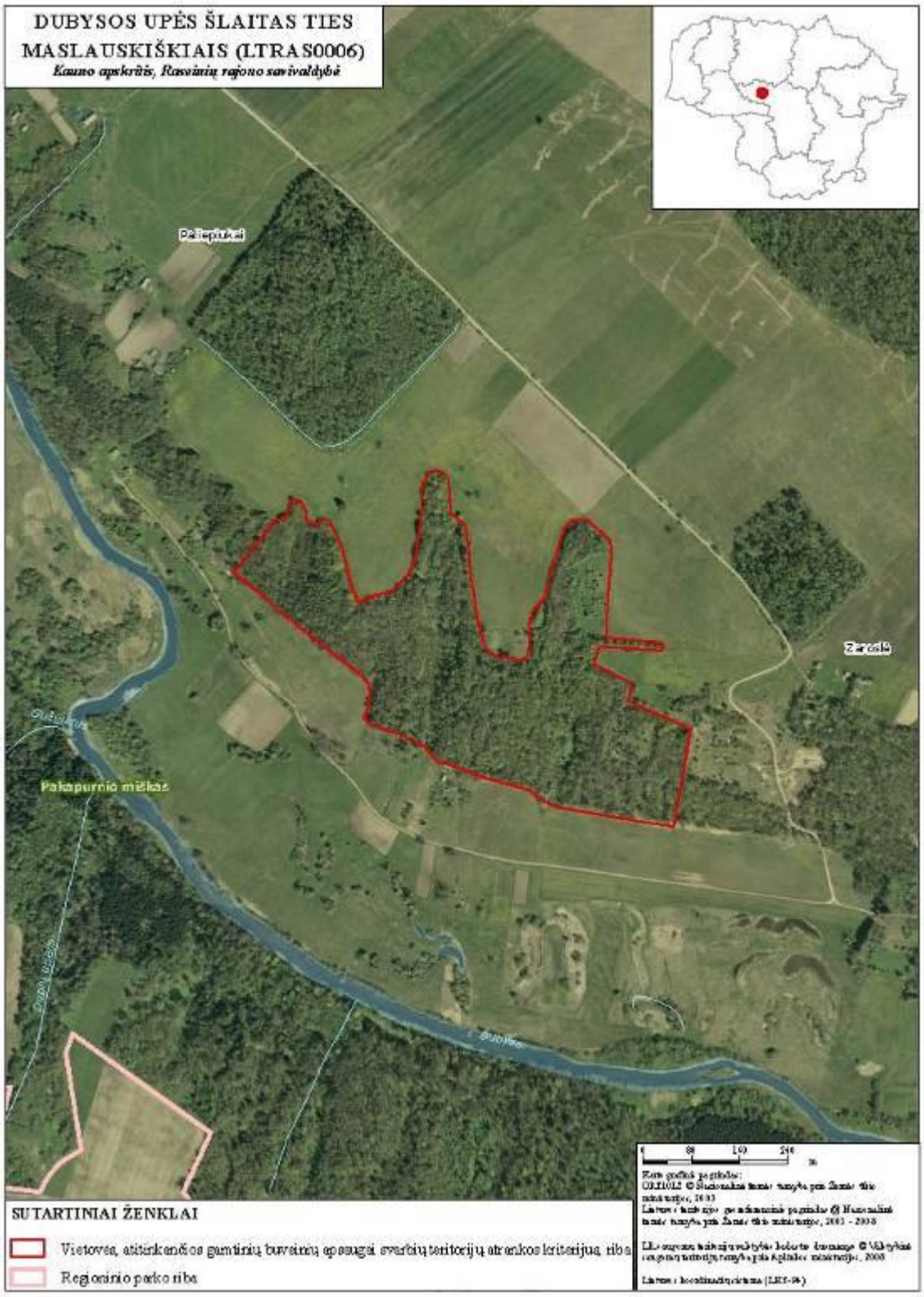

Vietovių, atitinkančių gamtinių buveinių apsaugai svarbių teritorijų atrankos kriterijus, sąrašo, skirto pateikti Europos Komisijai, 197 priedas

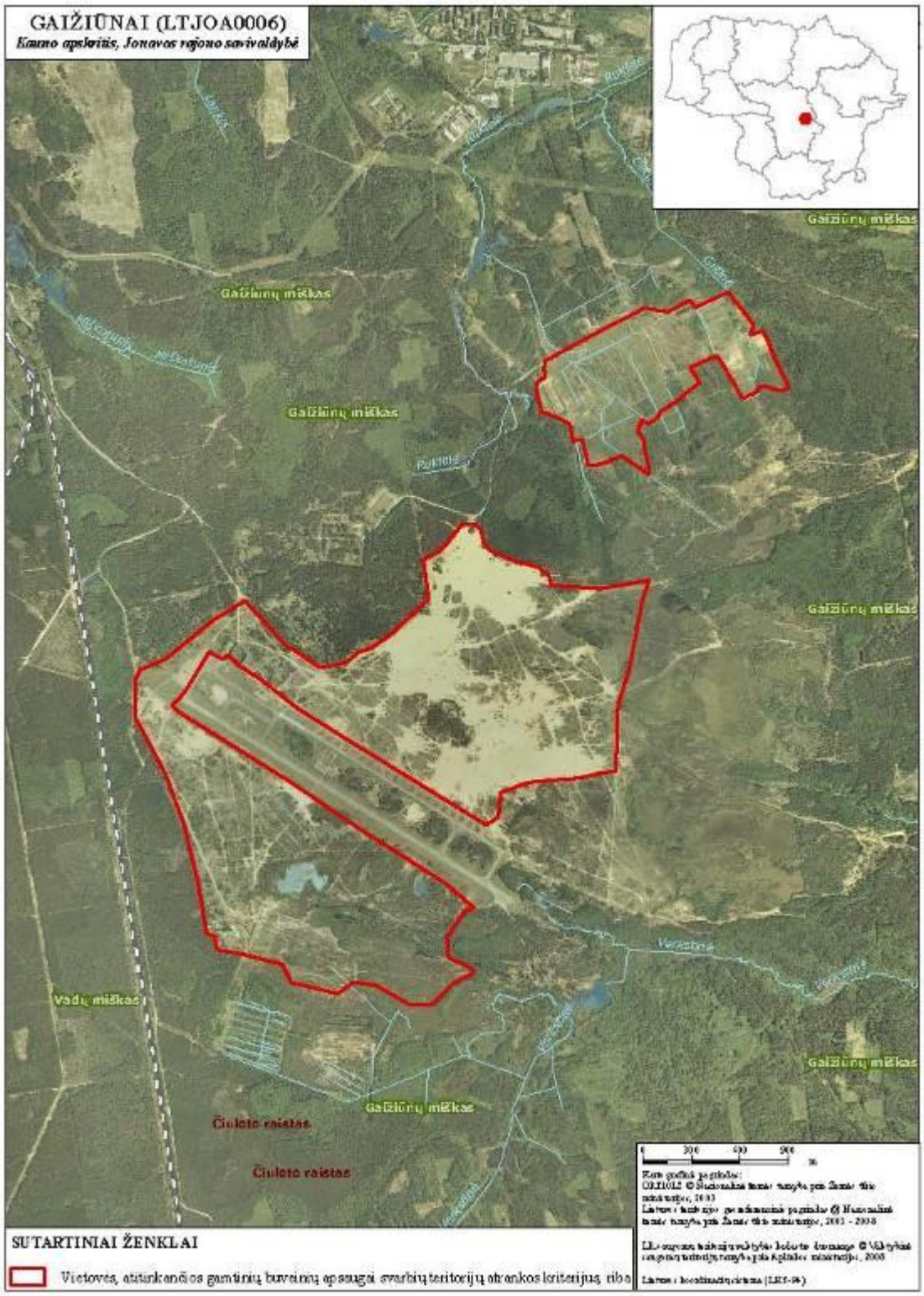

Vietovių, atitinkančių gamtinių buveinių apsaugai svarbių teritorijų atrankos kriterijus, sąrašo, skirto pateikti Europos Komisijai, 198 priedas

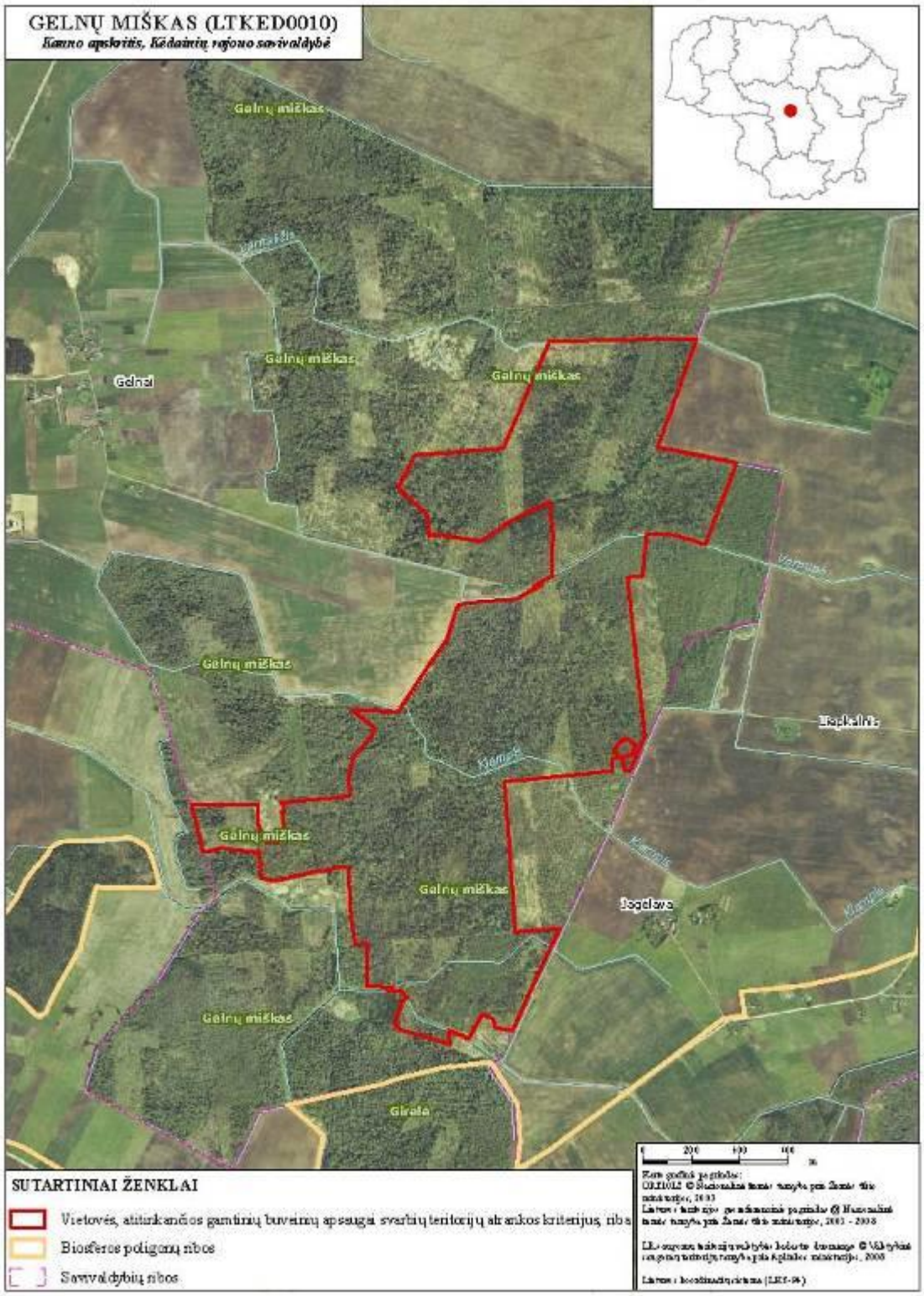

Vietovių, atitinkančių gamtinių buveinių apsaugai svarbių teritorijų atrankos kriterijus, sąrašo, skirto pateikti Europos Komisijai, 199 priedas

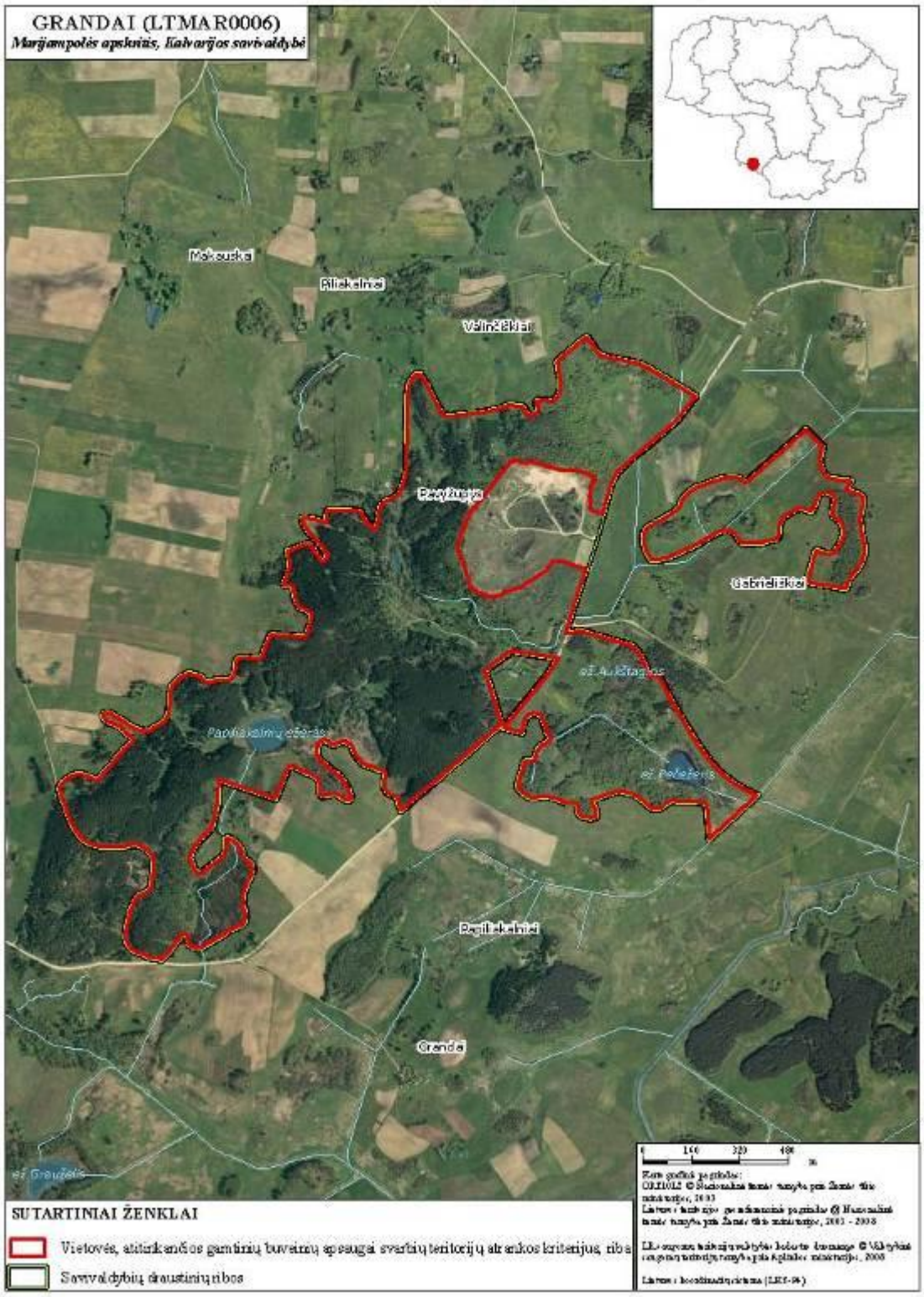

Vietovių, atitinkančių gamtinių buveinių apsaugai svarbių teritorijų atrankos kriterijus, sąrašo, skirto pateikti Europos Komisijai, 200 priedas

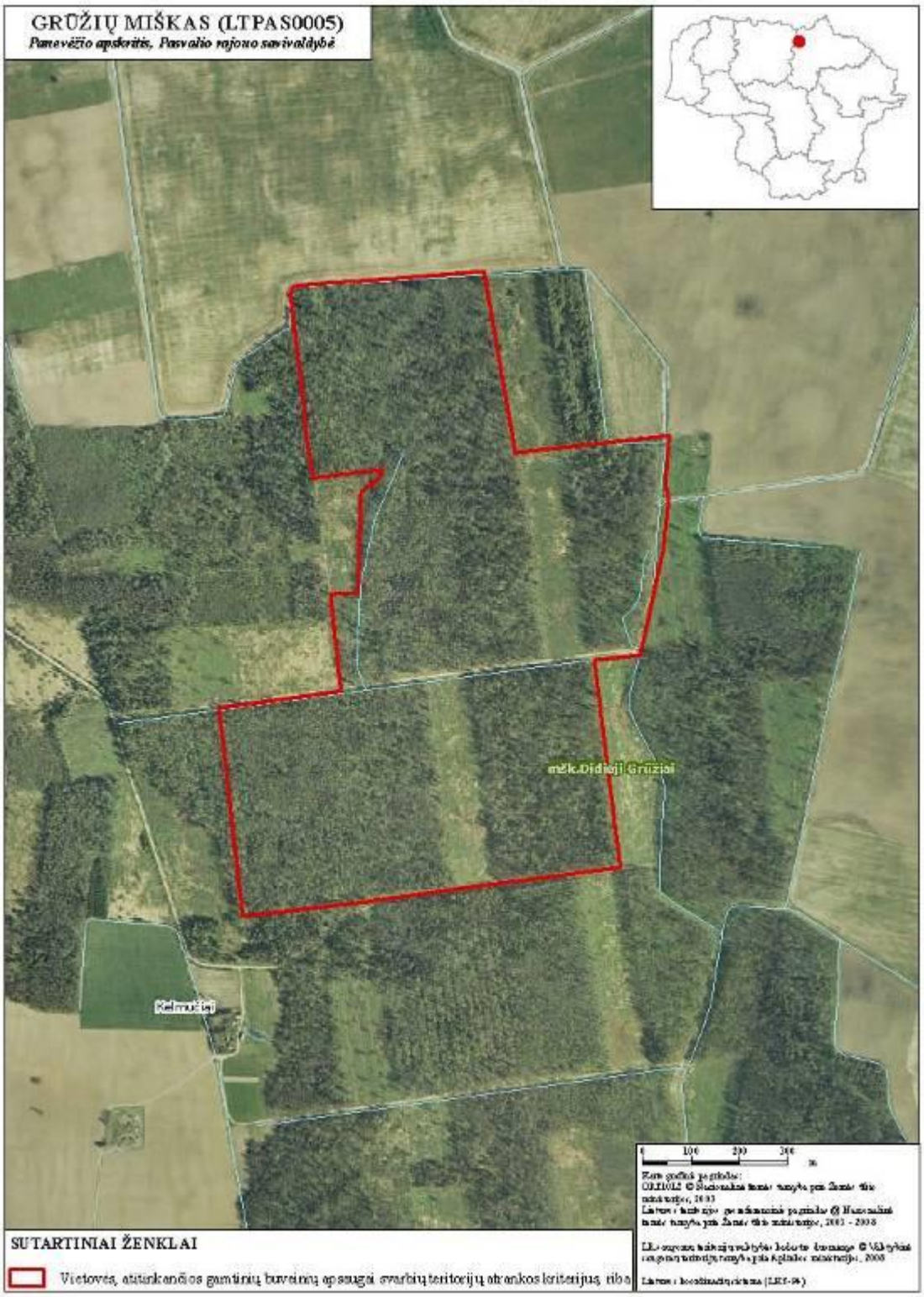

Vietovių, atitinkančių gamtinių buveinių apsaugai svarbių teritorijų atrankos kriterijus, sąrašo, skirto pateikti Europos Komisijai, 201 priedas

GUMBAKIŲ ATODANGA (LTAKM0005)

Šiaulių apskritis, Akmenės rajono savivaldybė

SUTARTINIAI ŽENKLAI

Vietovės, atitinkančios gamtinių buveinių apsaugai svarbių teritorijų atrankos kriterijus, riba

Regioninio parko riba

Kartografinė projekcija:
OKJ1002 © Statistikos departamentas prie Ūkio ministerijos, 2003
Lietuvos topografijos generalinės projekcijos © Nacionalinė žemės tarnyba prie Žemės ūkio ministerijos, 2003 - 2008

LKS-94 koordinačių sistemos tinklelio duomenys © Nacionalinė erdvinės informacijos tarnyba prie Aplinkos ministerijos, 2008

Lietuvos koordinačių sistema (LKS-94)

Vietovių, atitinkančių gamtinių buveinių apsaugai svarbių teritorijų atrankos kriterijus, sąrašo, skirto pateikti Europos Komisijai, 203 priedas

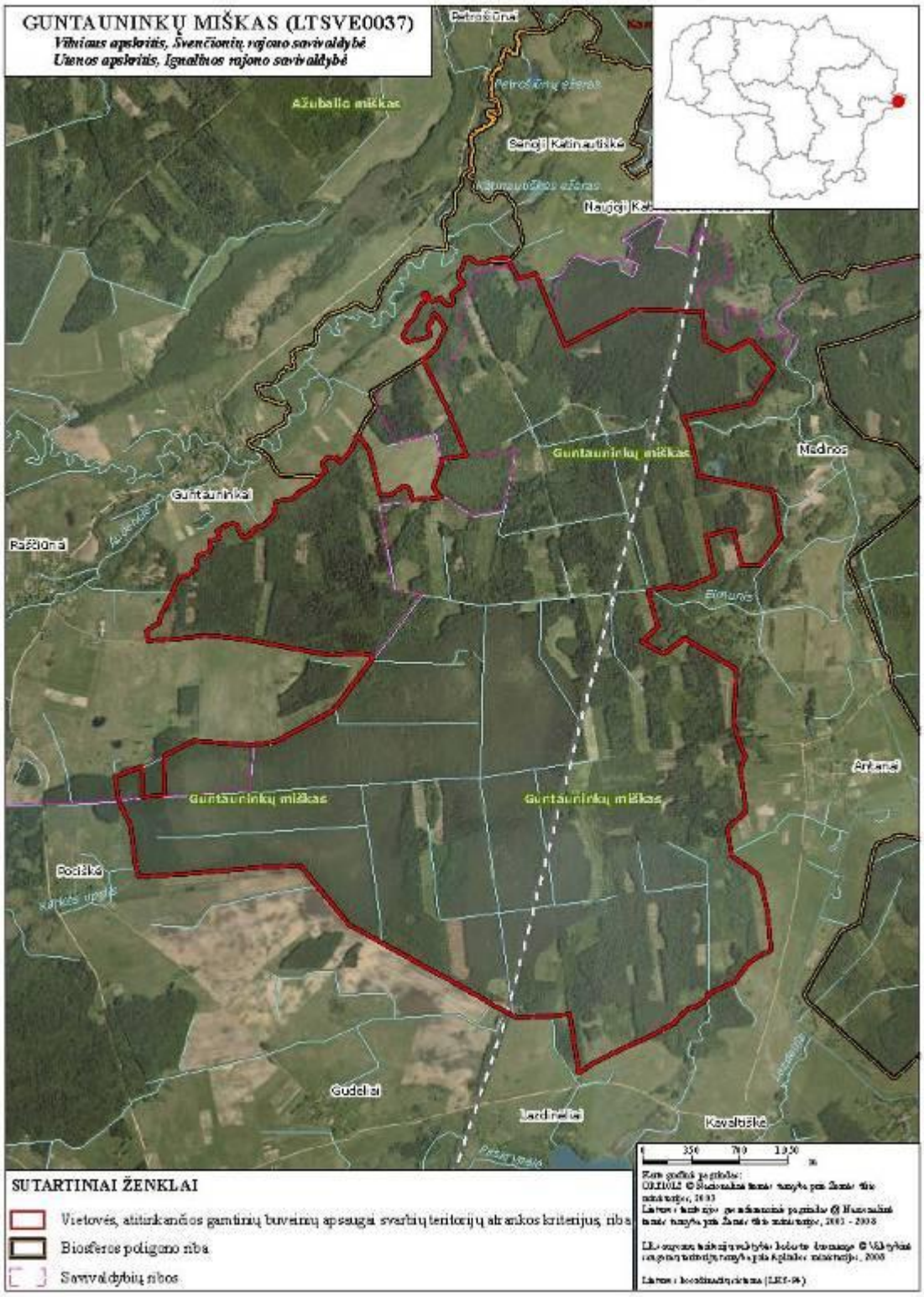

Vietovių, atitinkančių gamtinių buveinių apsaugai svarbių teritorijų atrankos kriterijus, sąrašo, skirto pateikti Europos Komisijai, 203 priedas

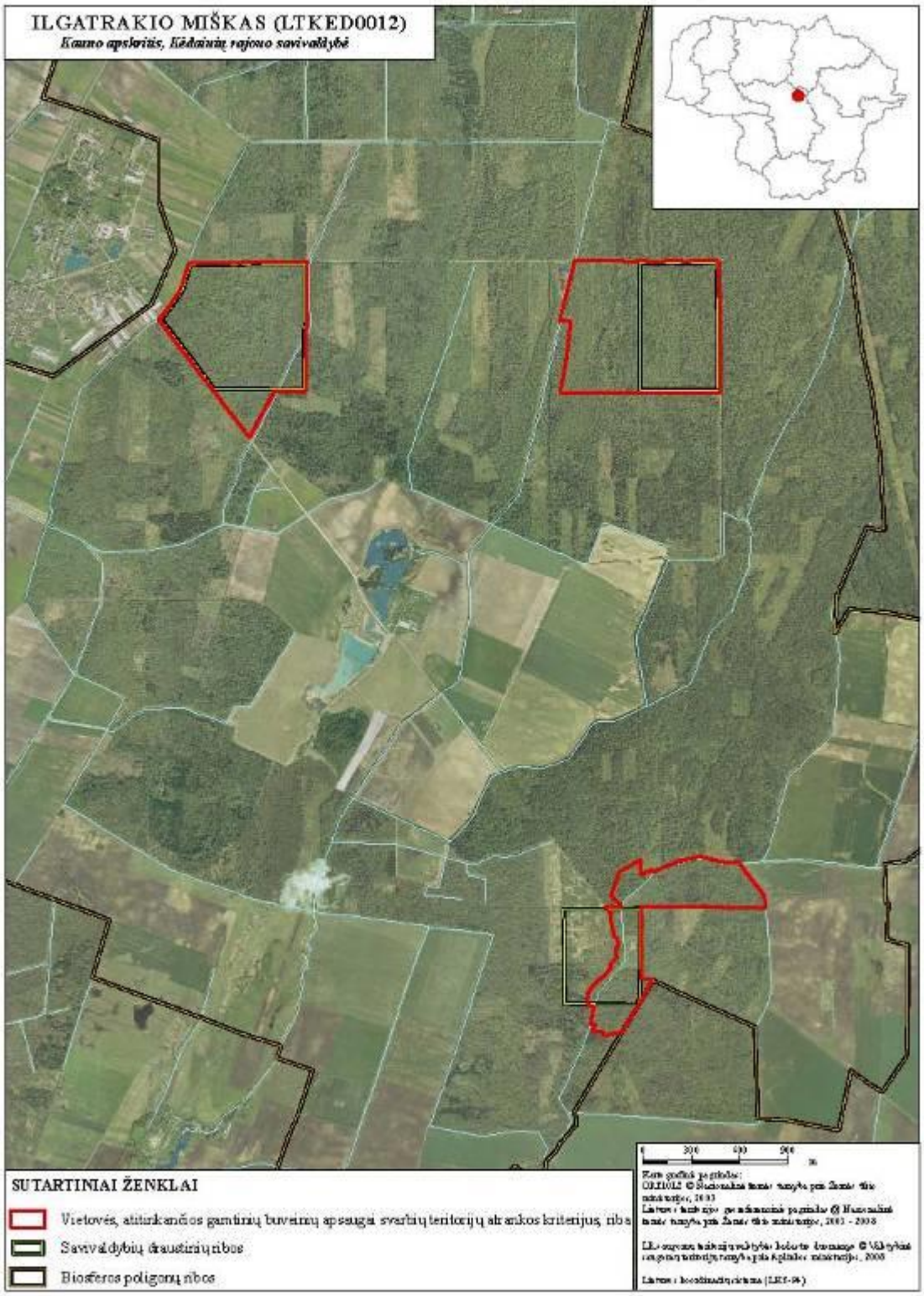

Vietovių, atitinkančių gamtinių buveinių apsaugai svarbių teritorijų atrankos kriterijus, sąrašo, skirto pateikti Europos Komisijai, 204 priedas

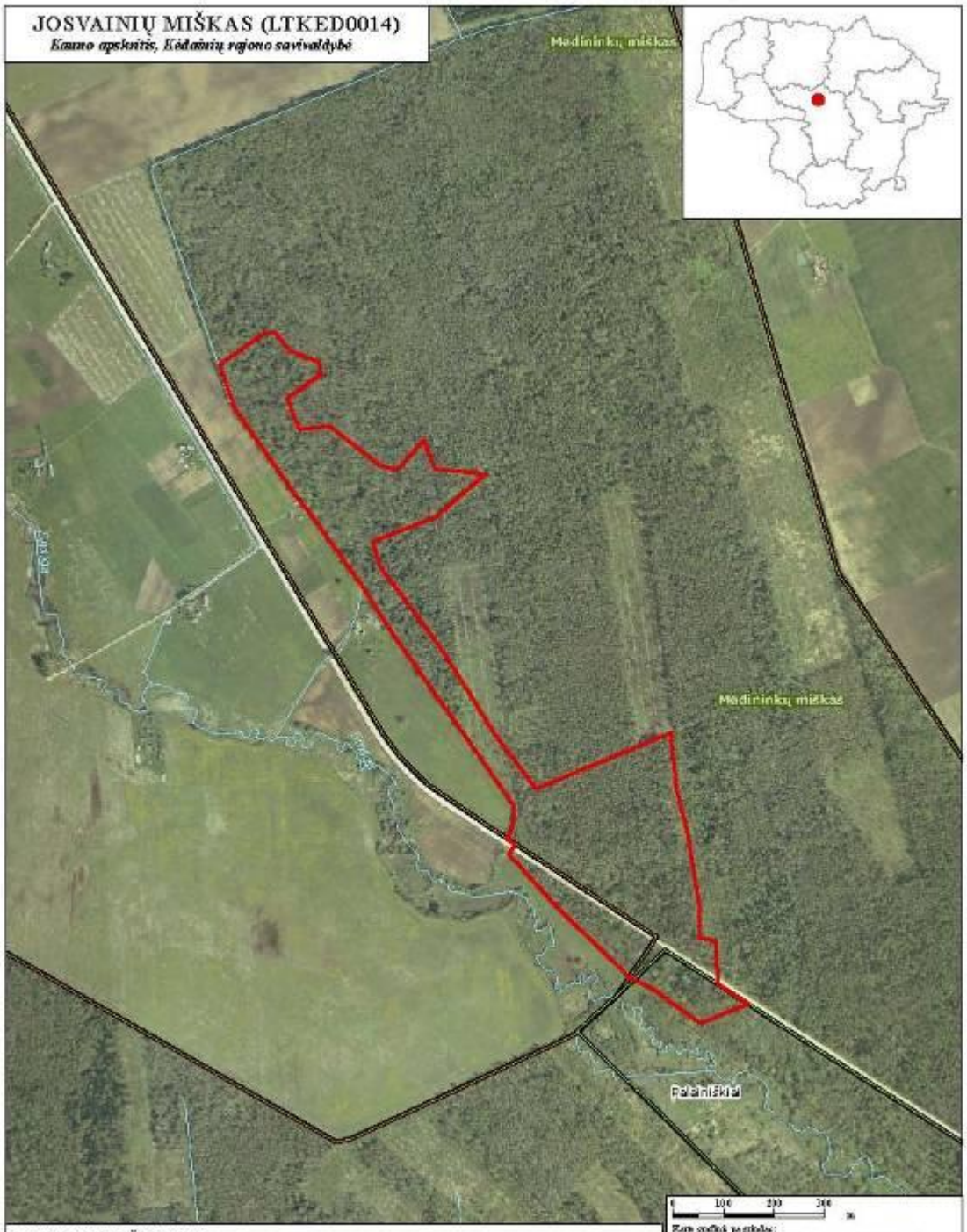

SUTARTINIAI ŽENKLAI

- Vietovės, atitinkančios gamtinių buveinių apsaugai svarbių teritorijų atrankos kriterijus, ribos
- Savivaldybių draustinių ribos
- Biosferos poligonų ribos

0 100 200 300 m

Kartografinis pagrindas:
ORTOFOTO © Nacionalinė žemės tarnyba prie Žemės ūkio ministerijos, 2003
Laiptuotas kartografinis pagrindas © Nacionalinė žemės tarnyba prie Žemės ūkio ministerijos, 2003 - 2008

LR saugomų teritorijų vektorinė duomenų bazė © Aplinkos apsaugos agentūra prie Aplinkos ministerijos, 2008

Laiptuotas kartografinis pagrindas (LKS-94)

Vietovių, atitinkančių gamtinių buveinių apsaugai svarbių teritorijų atrankos kriterijus, sąrašo, skirto pateikti Europos Komisijai, 205 priedas

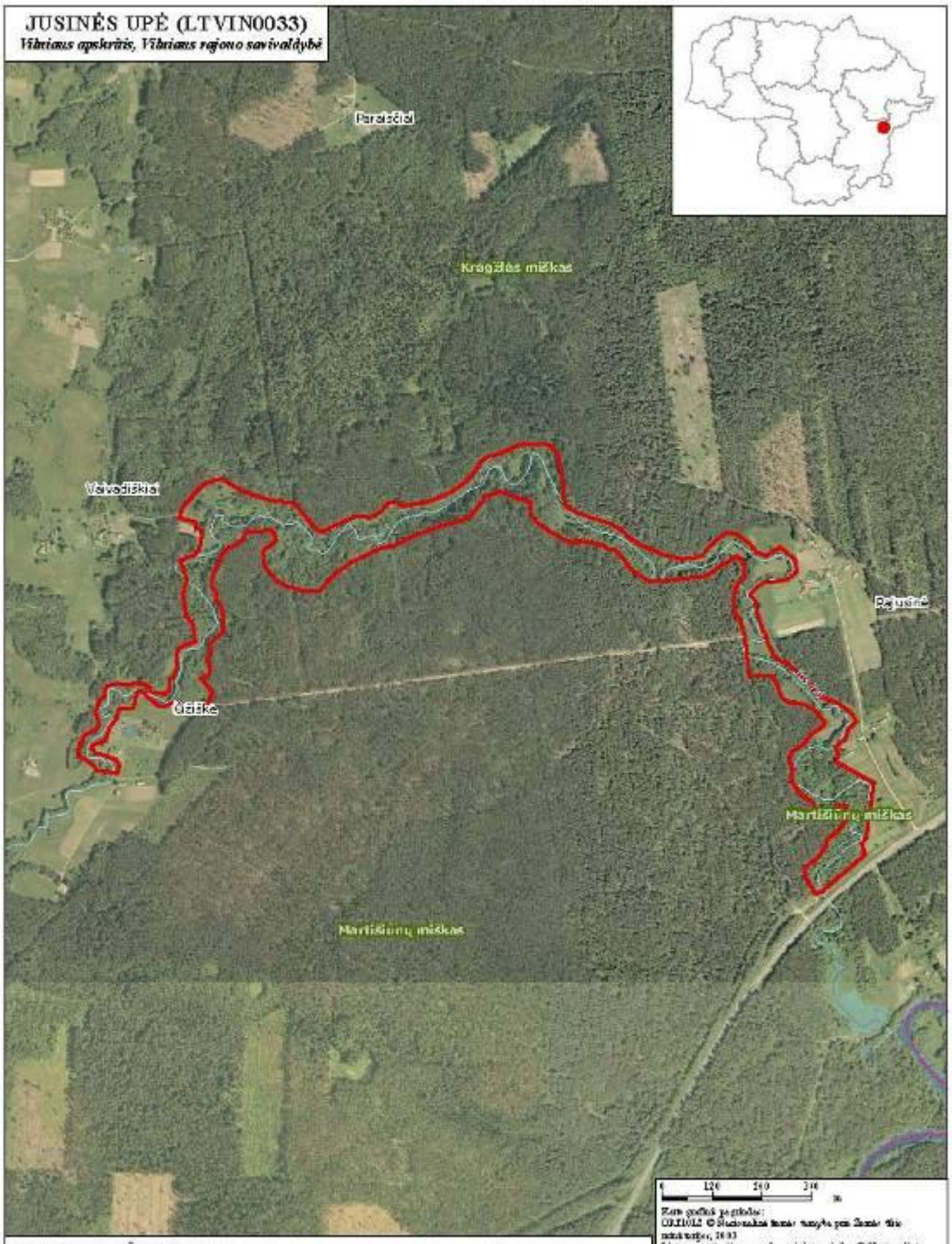

SUTARTINIAI ŽENKLAI

Vietovės, atitinkančios gamtinių buveinių apsaugai svarbių teritorijų atrankos kriterijus, riba

Savivaldybių ribos

Vietovių, atitinkančių gamtinių buveinių apsaugai svarbių teritorijų atrankos kriterijus, sąrašo, skirto pateikti Europos Komisijai, 206 priedas

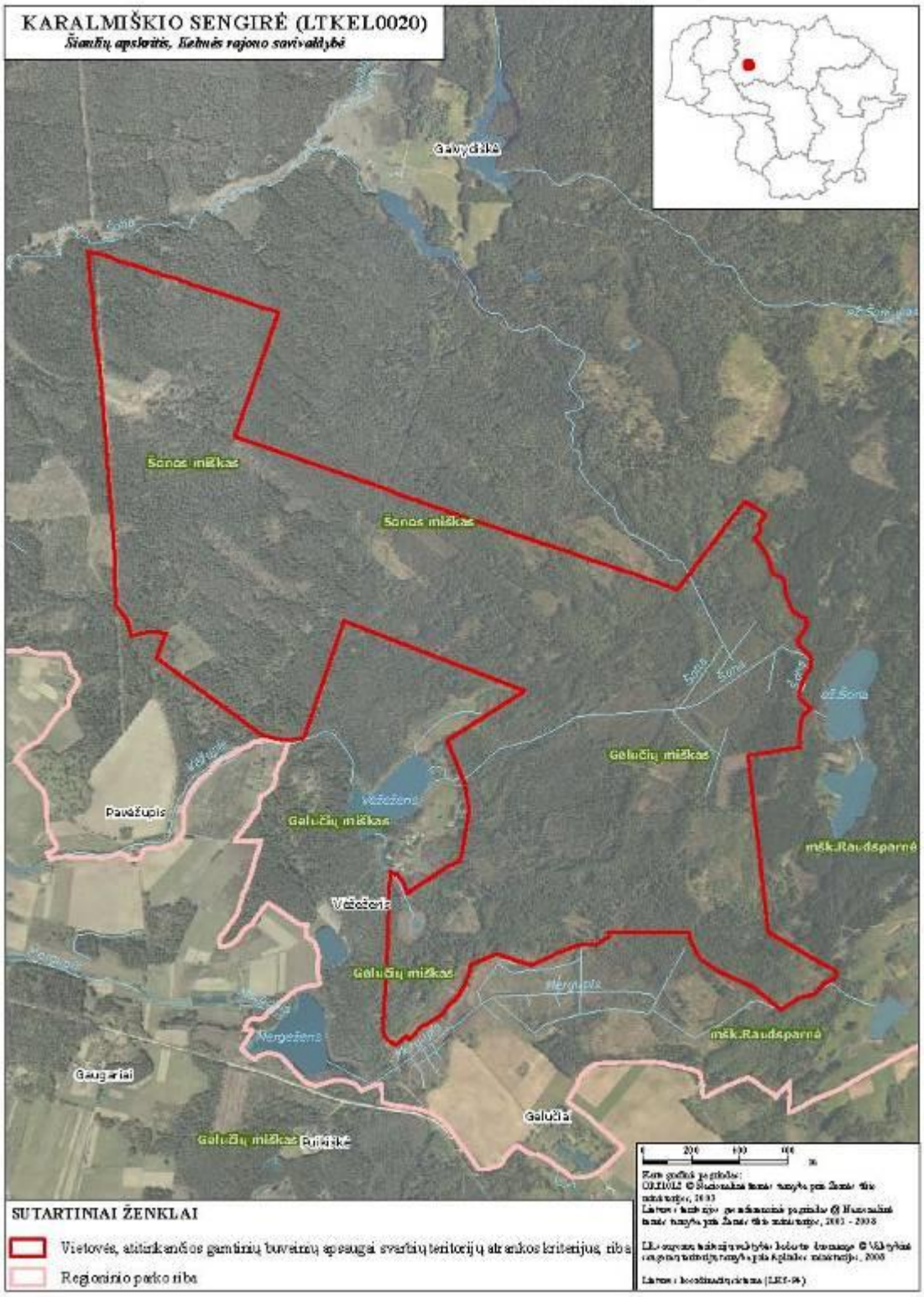
KARALMIŠKIO SENGIRĖ (LTKEL0020)
Šiaulių apskritis, Kelmės rajono savivaldybė
Galvydžiai
Sonos miškas
Sonos miškas
Gelučių miškas
Gelučių miškas
Gelučių miškas
Gelučių miškas
Pavažupis
Vilčečeris
Vilčečeris
Vergždėnai
Vergždėnai
Gaugariai
Galučia
Gelučių miškas
Pilkiškė
miš.Raudsparnė
miš.Raudsparnė
Sonos
Vilčečeris
Vergždėnai
Vergždėnai
Vergždėnai

Vietovių, atitinkančių gamtinių buveinių apsaugai svarbių teritorijų atrankos kriterijus, sąrašo, skirto pateikti Europos Komisijai, 207 priedas

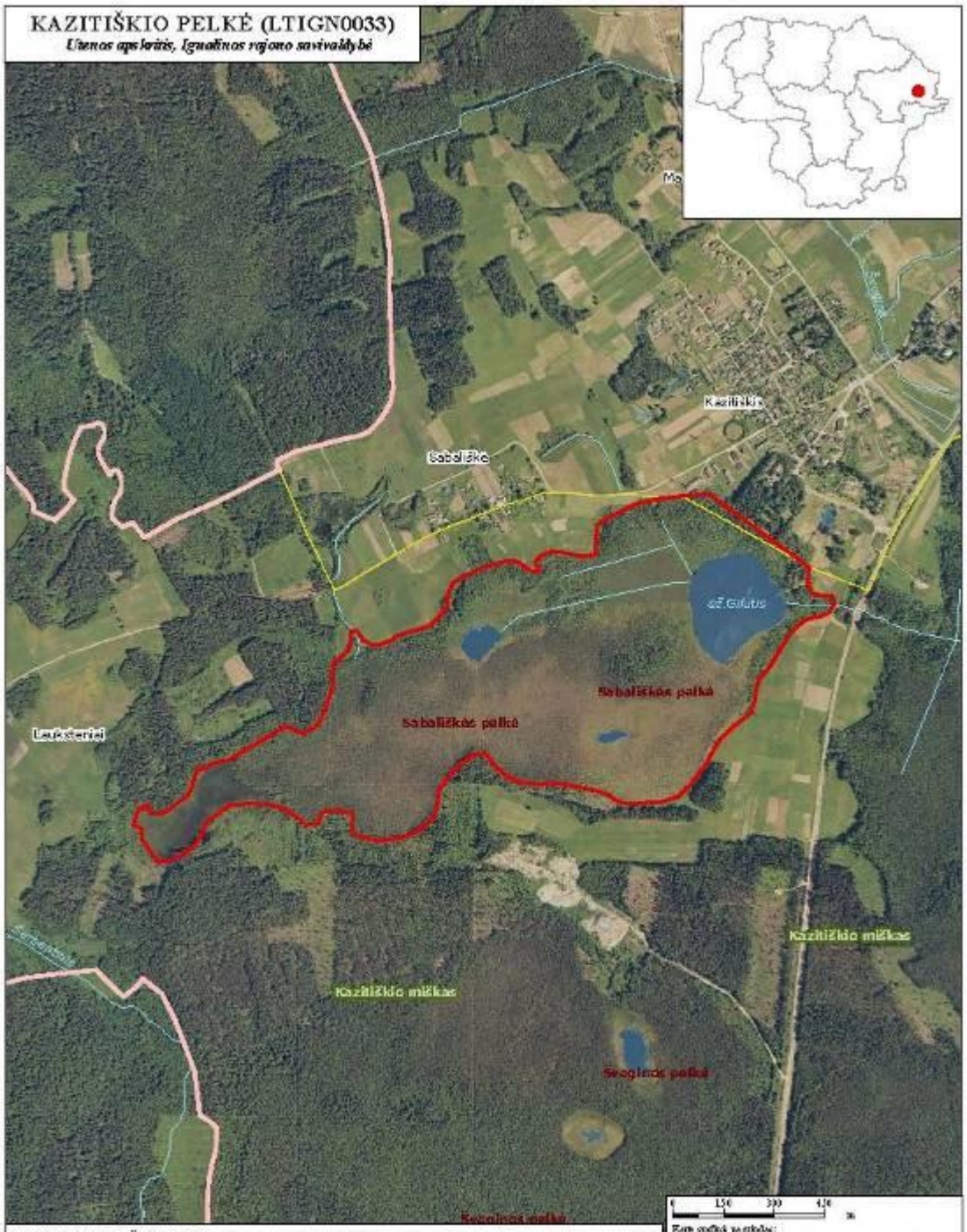

SUTARTINIAI ŽENKLAI

- Vietovės, atitinkančios gamtinių buveinių apsaugai svarbių teritorijų atrankos kriterijus, riba
- Nacionalinio parko riba
- Buferinės apsaugos zonos riba

Kartografinė projekcija:
OKLIOLZ © Nacionalinė žemės tarnyba prie Žemės ūkio ministerijos, 2003
Laisvos kartografijos geografinės projekcijos © Nacionalinė žemės tarnyba prie Žemės ūkio ministerijos, 2003 - 2008
LR ir rajonų taikinių valstybės bokšto duomenys © Valstybės rezervatų tarnyba prie Aplinkos ministerijos, 2008
Laisvos koordinačių sistema (LKS-94)

Vietovių, atitinkančių gamtinių buveinių apsaugai svarbių teritorijų atrankos kriterijus, sąrašo, skirto pateikti Europos Komisijai, 208 priedas

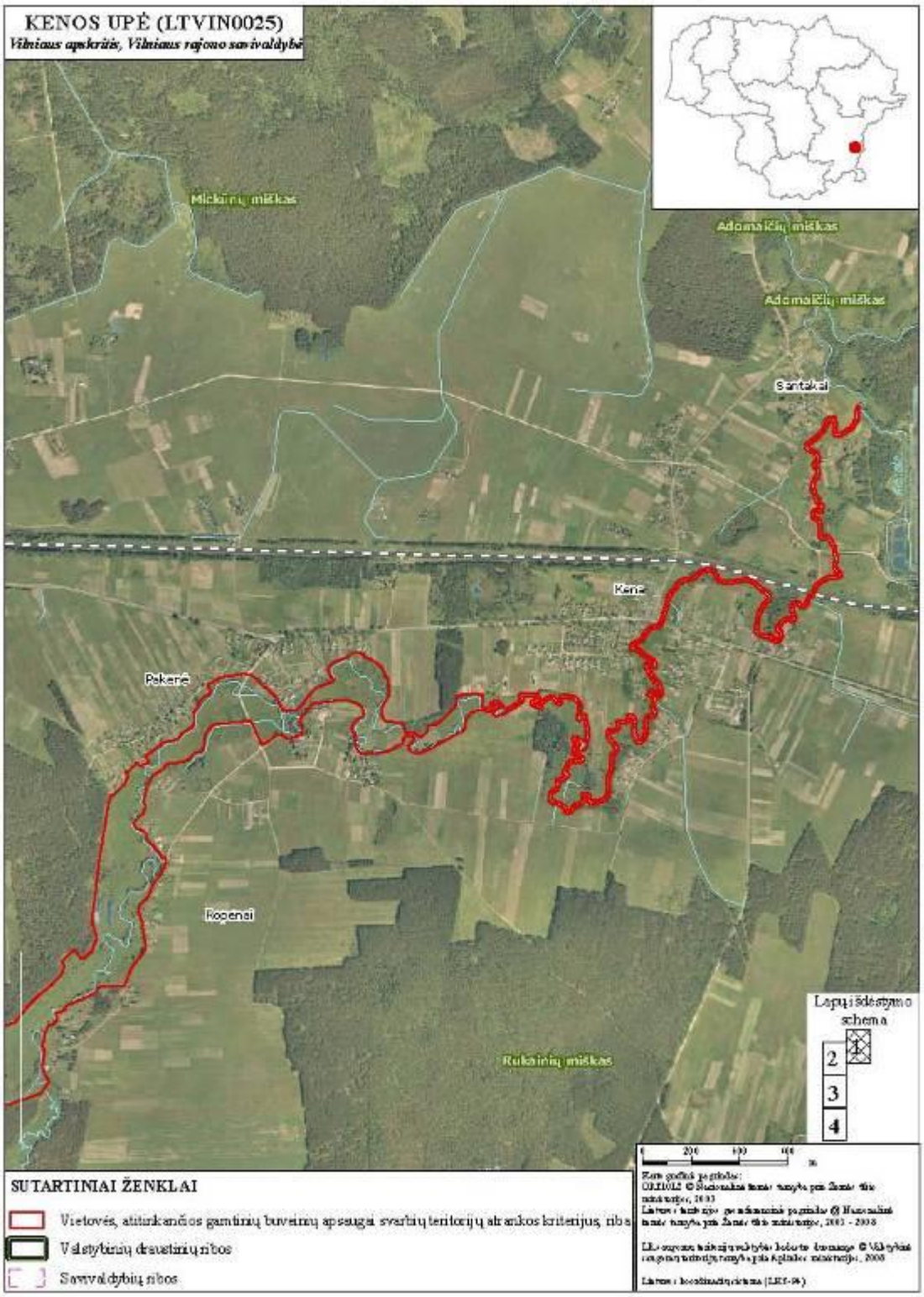

Vietovių, atitinkančių gamtinių buveinių apsaugai svarbių teritorijų atrankos kriterijus, sąrašo, skirto pateikti Europos Komisijai, 208 priedas

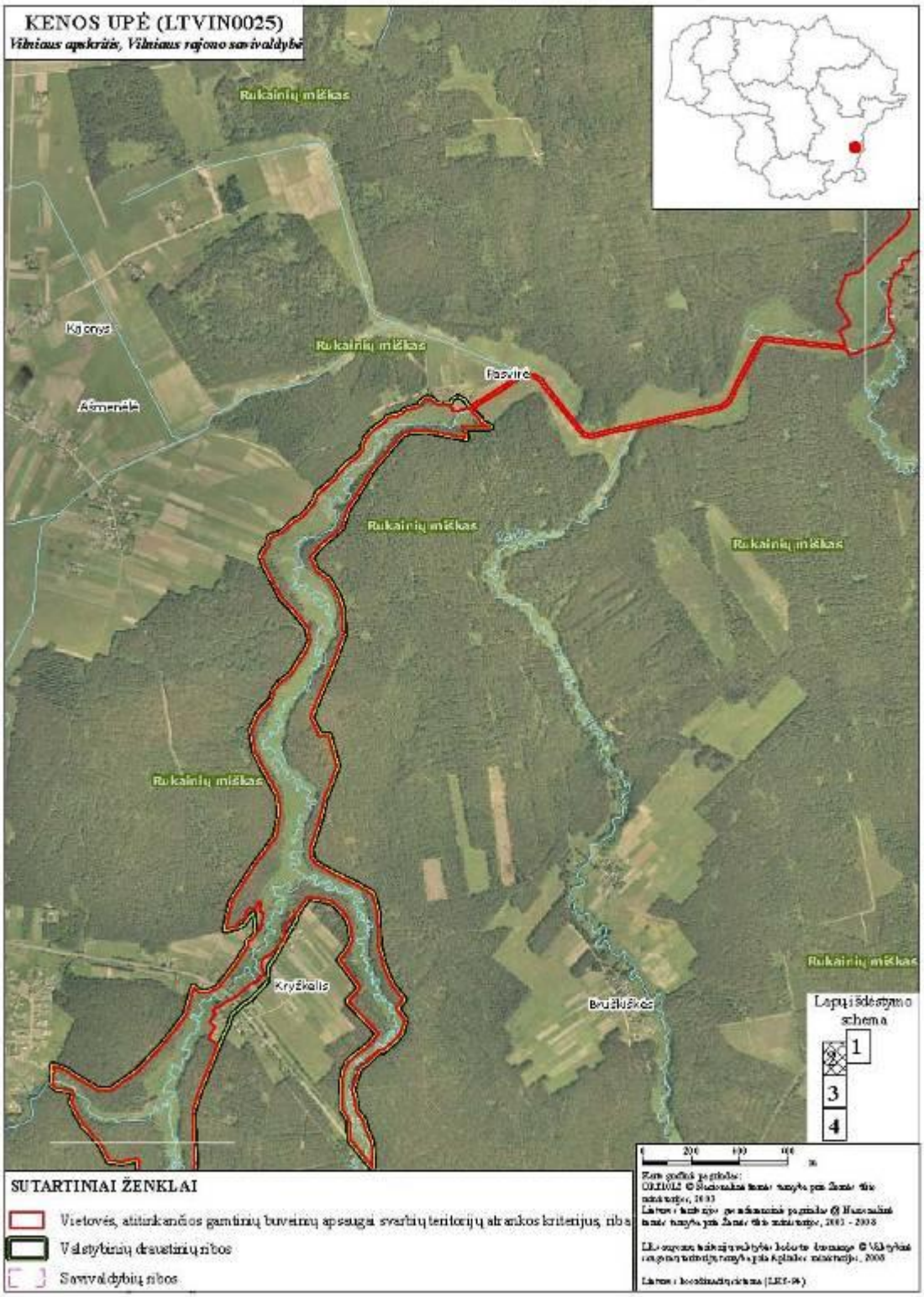

Vietovių, atitinkančių gamtinių buveinių apsaugai svarbių teritorijų atrankos kriterijus, sąrašo, skirto pateikti Europos Komisijai, 208 priedas

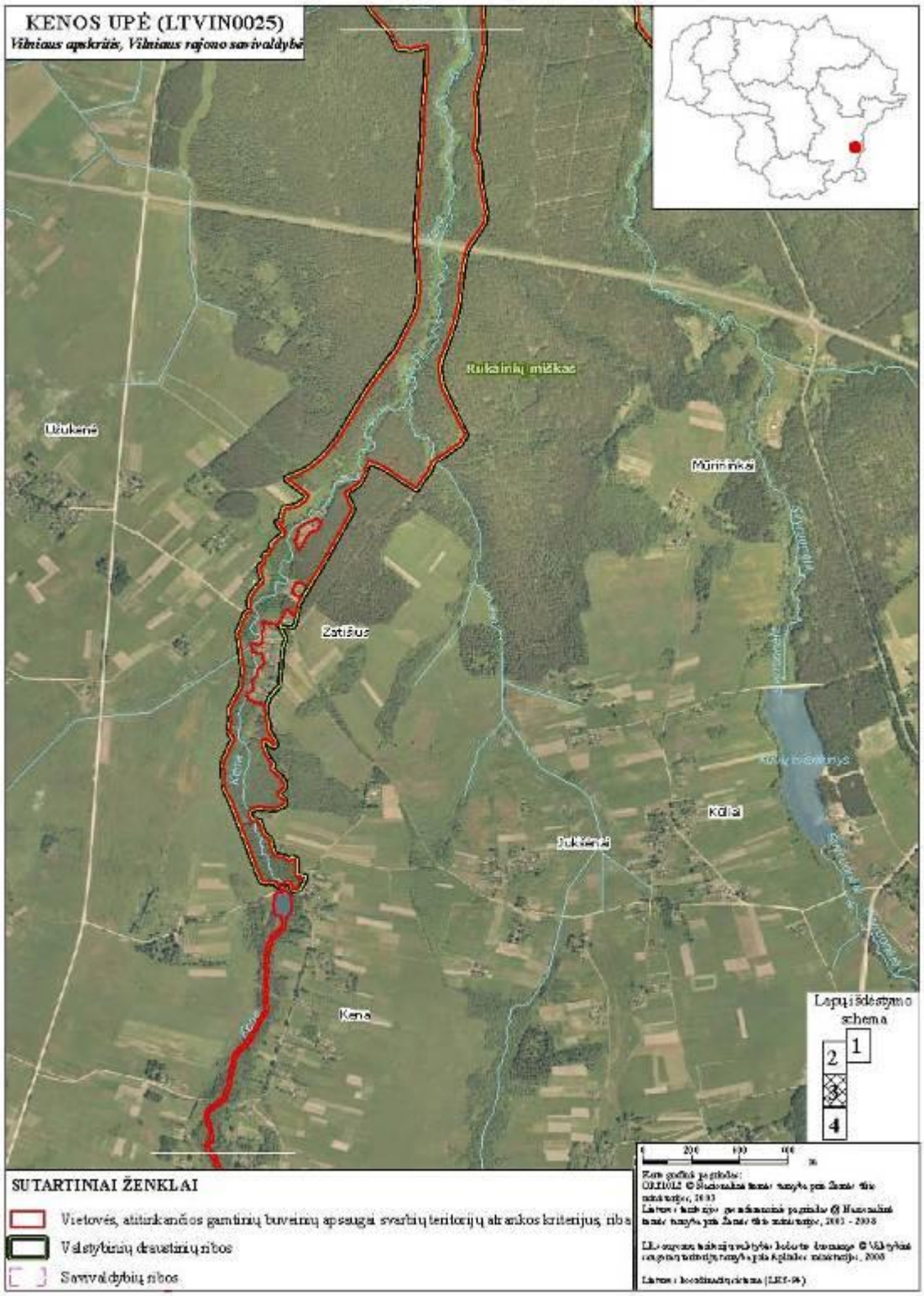

Vietovių, atitinkančių gamtinių buveinių apsaugai svarbių teritorijų atrankos kriterijus, sąrašo, skirto pateikti Europos Komisijai, 208 priedas

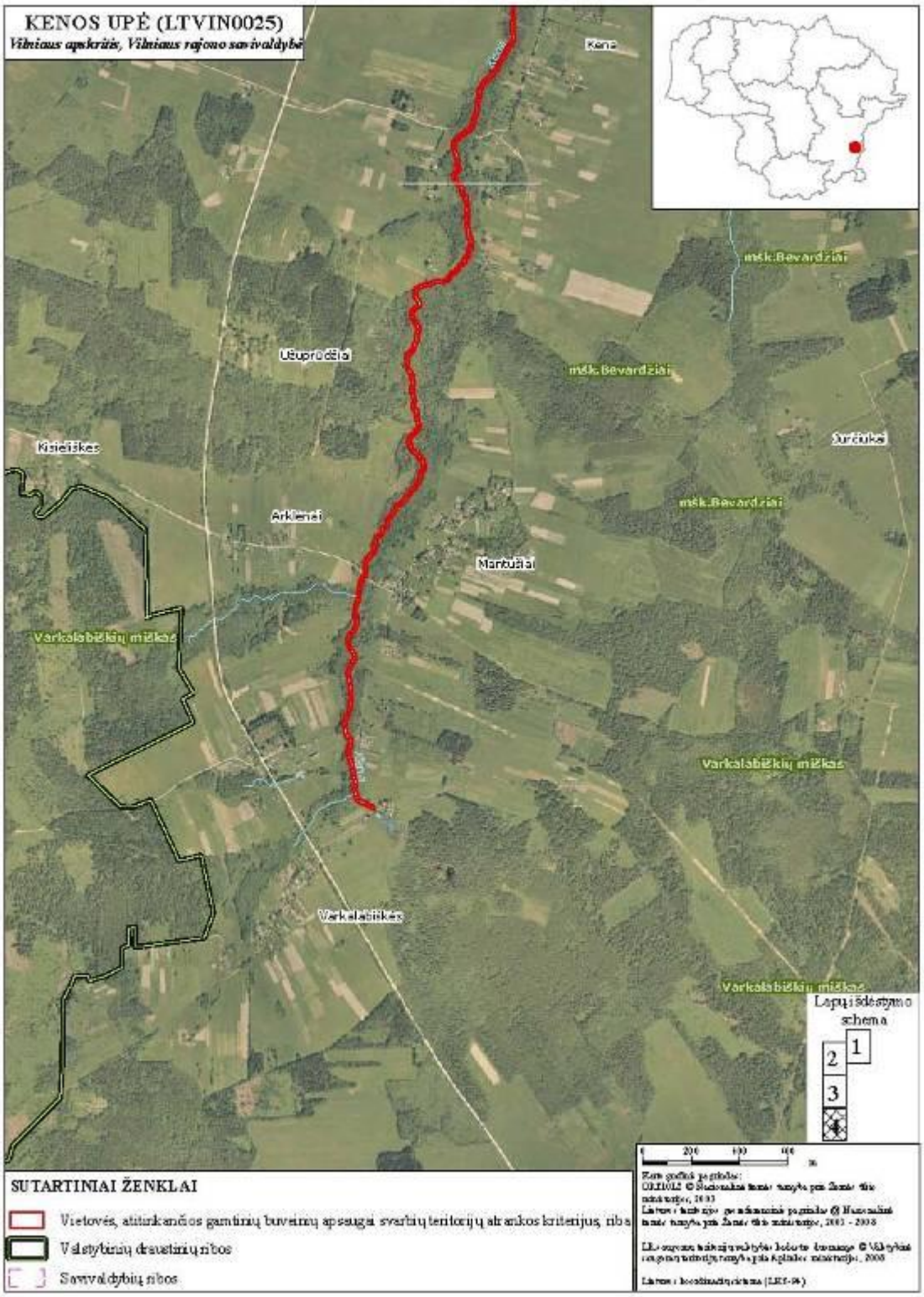

SUTARTINIAI ŽENKLAI

Vietovės, atitinkančios gamtinių buveinių apsaugai svarbių teritorijų atrankos kriterijus, riba

Valstybinių draustinių ribos

Savivaldybių ribos

Kartografinė projekcija:
OKJ1002 © Nacionalinė žemės tarnyba prie Žemės ūkio ministerijos, 2003
Laiptuotė kartografinė projekcija © Nacionalinė žemės tarnyba prie Žemės ūkio ministerijos, 2003 - 2008

LR teritorinio administracinio vieneto kodai ir pavadinimai © Valstybės teritorinių matavimų tarnyba prie Aplinkos ministerijos, 2008

Laiptuotė koordinačių sistema (LKS-94)

Vietovių, atitinkančių gamtinių buveinių apsaugai svarbių teritorijų atrankos kriterijus, sąrašo, skirto pateikti Europos Komisijai, 209 priedas

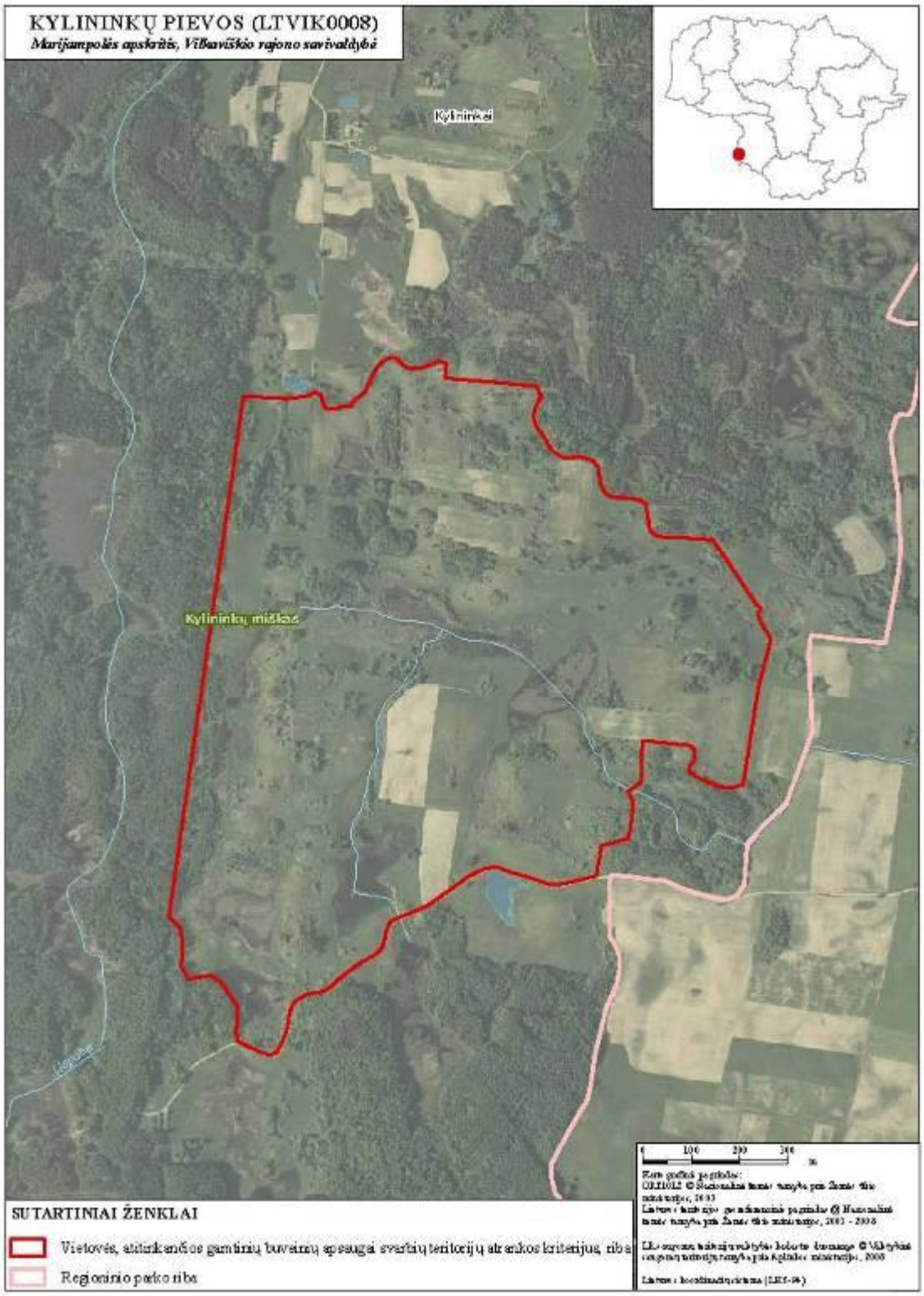

Vietovių, atitinkančių gamtinių buveinių apsaugai svarbių teritorijų atrankos kriterijus, sąrašo, skirto pateikti Europos Komisijai, 210 priedas

Vietovių, atitinkančių gamtinių buveinių apsaugai svarbių teritorijų atrankos kriterijus, sąrašo, skirto pateikti Europos Komisijai, 211 priedas

KRETUONYKŠČIO EŽERAS IR APYEŽERIS (LTSVE0036)

Vilniaus apskritis, Švenčionių rajono savivaldybė

Utenos apskritis, Ignalinos rajono savivaldybė

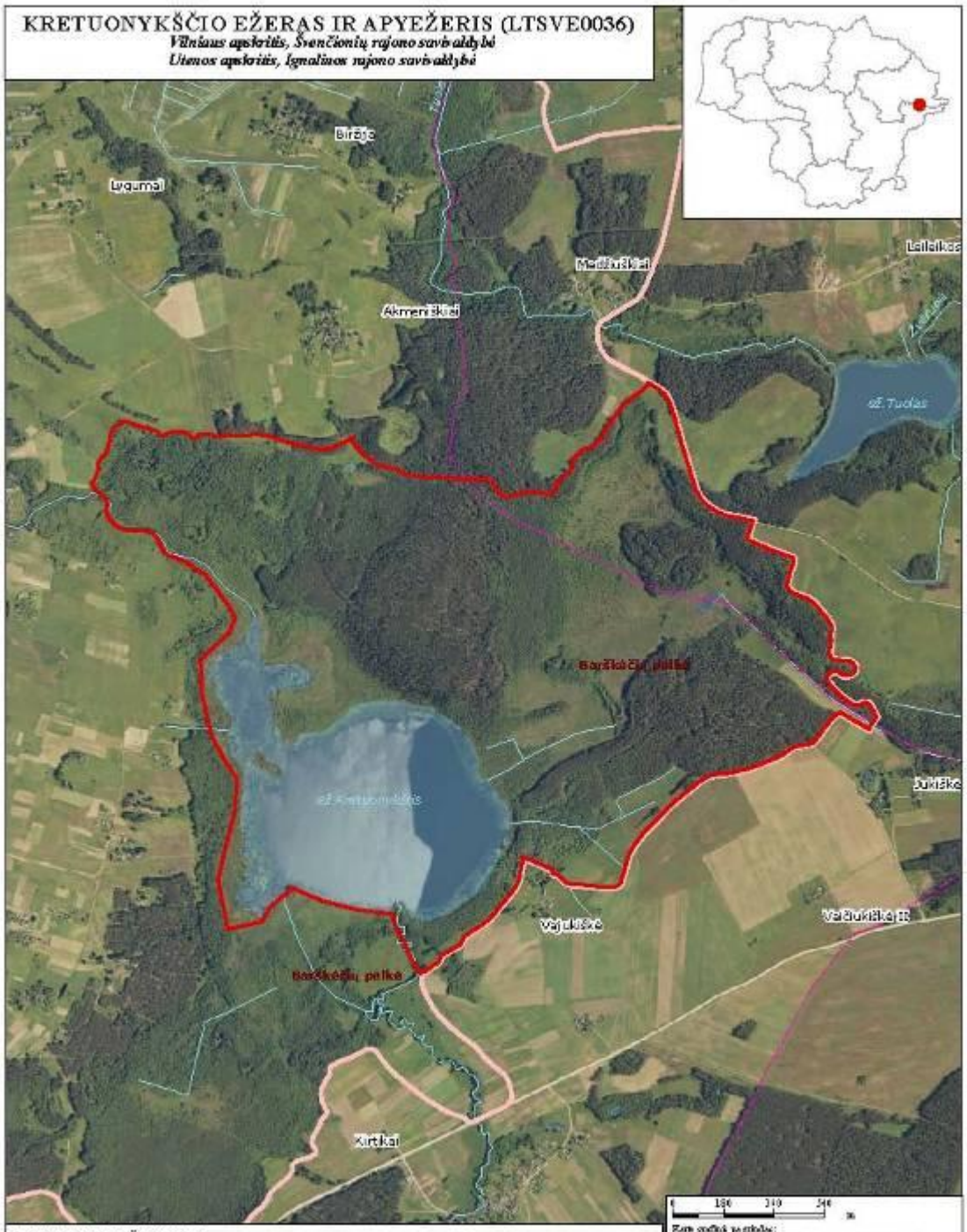

SUTARTINIAI ŽENKLAI

- Vietovės, atitinkančios gamtinių buveinių apsaugai svarbių teritorijų atrankos kriterijus, riba
- Nacionalinio parko riba
- Savivaldybių ribos

Kartografinė projekcija:
OKJ10LZ © Nacionalinė žemės tarnyba prie Žemės ūkio ministerijos, 2003
Laiptas: kartografinė projekcija © Nacionalinė žemės tarnyba prie Žemės ūkio ministerijos, 2003 - 2008
LR administracinių vienetų kokybės duomenys © Vidaus reikalų ministerija tarnyba prie Aplinkos ministerijos, 2008
Laiptas: koordinačių sistema (LKS-94)

Vietovių, atitinkančių gamtinių buveinių apsaugai svarbių teritorijų atrankos kriterijus, sąrašo, skirto pateikti Europos Komisijai, 212 priedas

Vietovių, atitinkančių gamtinių buveinių apsaugai svarbių teritorijų atrankos kriterijus, sąrašo, skirto pateikti Europos Komisijai, 213 priedas

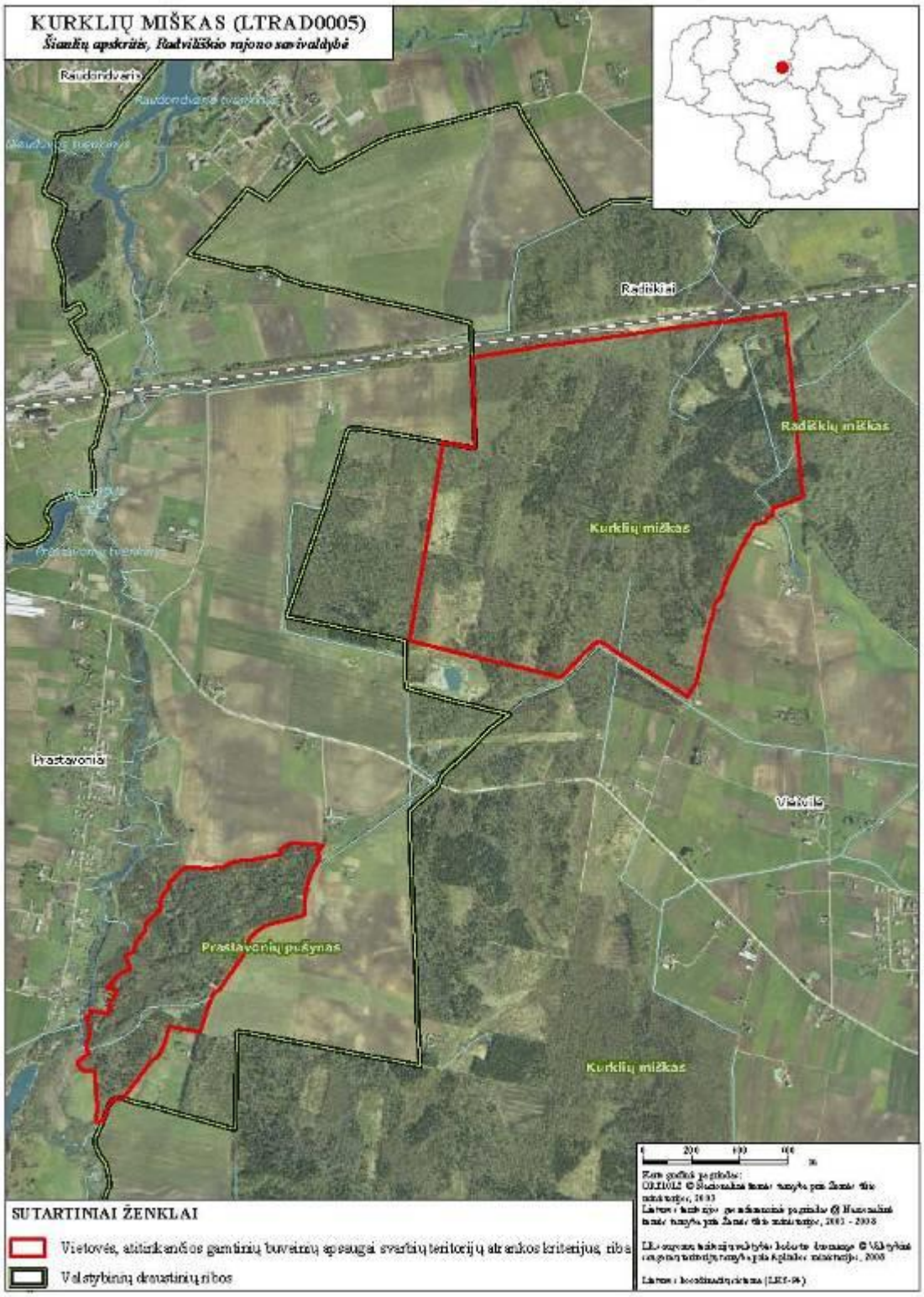

Vietovių, atitinkančių gamtinių buveinių apsaugai svarbių teritorijų atrankos kriterijus, sąrašo, skirto pateikti Europos Komisijai, 214 priedas

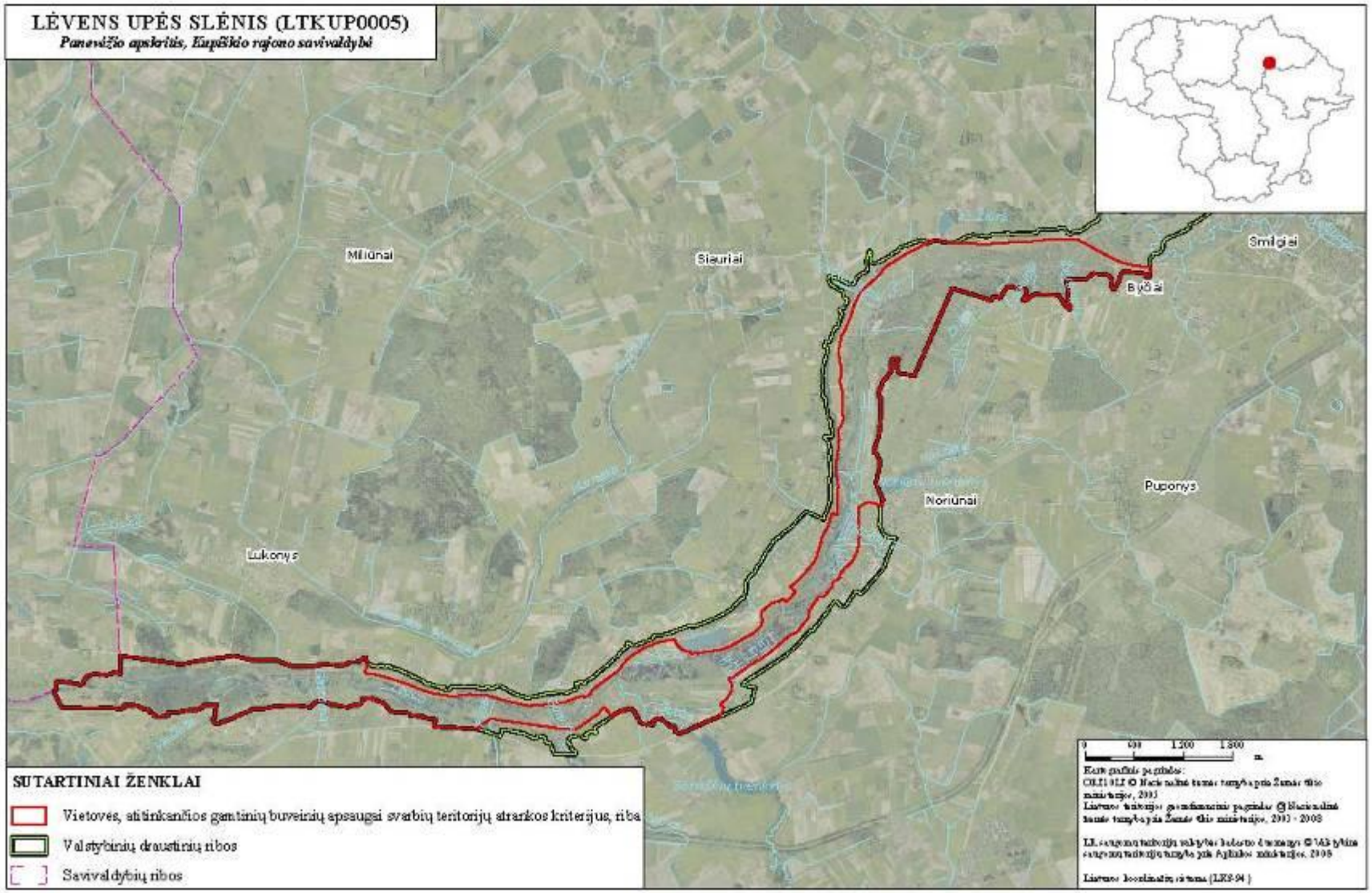

Vietovių, atitinkančių gamtinių buveinių apsaugai svarbių teritorijų atrankos kriterijus, sąrašo, skirto pateikti Europos Komisijai, 21.5 priedas

MARGŲ KAIMO APYLINKĖS (LTLAZ0035)

Alytaus apskritis, Druskininkų savivaldybė

SUTARTINIAI ŽENKLAI

Vietovės, atitinkančios gamtinių buveinių apsaugai svarbių teritorijų atrankos kriterijus, riba

Vietovių, atitinkančių gamtinių buveinių apsaugai svarbių teritorijų atrankos kriterijus, sąrašo, skirto pateikti Europos Komisijai, 216 priedas

MELATINĖLĖS UPĖS SLĖNIS (LTZAR0032)

Utenos apskritis, Zarasų rajono savivaldybė

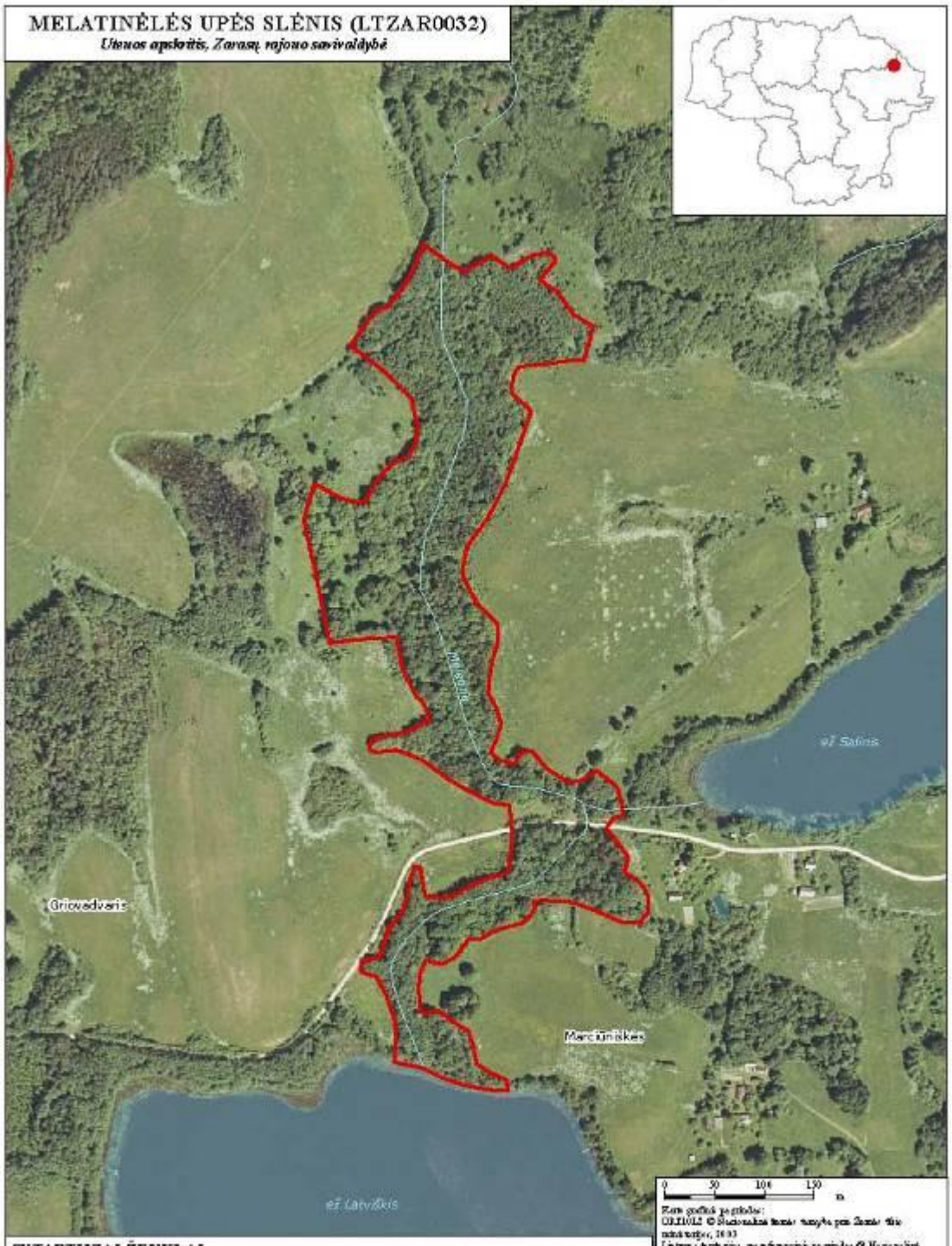

SUTARTINIAI ŽENKLAI

Vietovės, atitinkančios gamtinių buveinių apsaugai svarbių teritorijų atrankos kriterijus, riba

Savivaldybių ribos

0 50 100 150 m

Kartografinė projekcija:
OKJ10LZ © Nacionalinė žemės tarnyba prie Žemės ūkio ministerijos, 2003
Laiptuotė kartografinė projekcija © Nacionalinė žemės tarnyba prie Žemės ūkio ministerijos, 2003 - 2008

LR erdvinės informacijos duomenų bazės duomenys © Valstybės erdvinės informacijos tarnyba prie Aplinkos ministerijos, 2008

Laiptuotė koordinačių sistema (LKS-94)

Vietovių, atitinkančių gamtinių buveinių apsaugai svarbių teritorijų atrankos kriterijus, sąrašo, skirto pateikti Europos Komisijai, 2.17 priedas

MERKIO IR ŠALČIOS UPIŲ SANTAKA (LTVAR0028)

Alytaus apskritis, Varėnos rajono savivaldybė

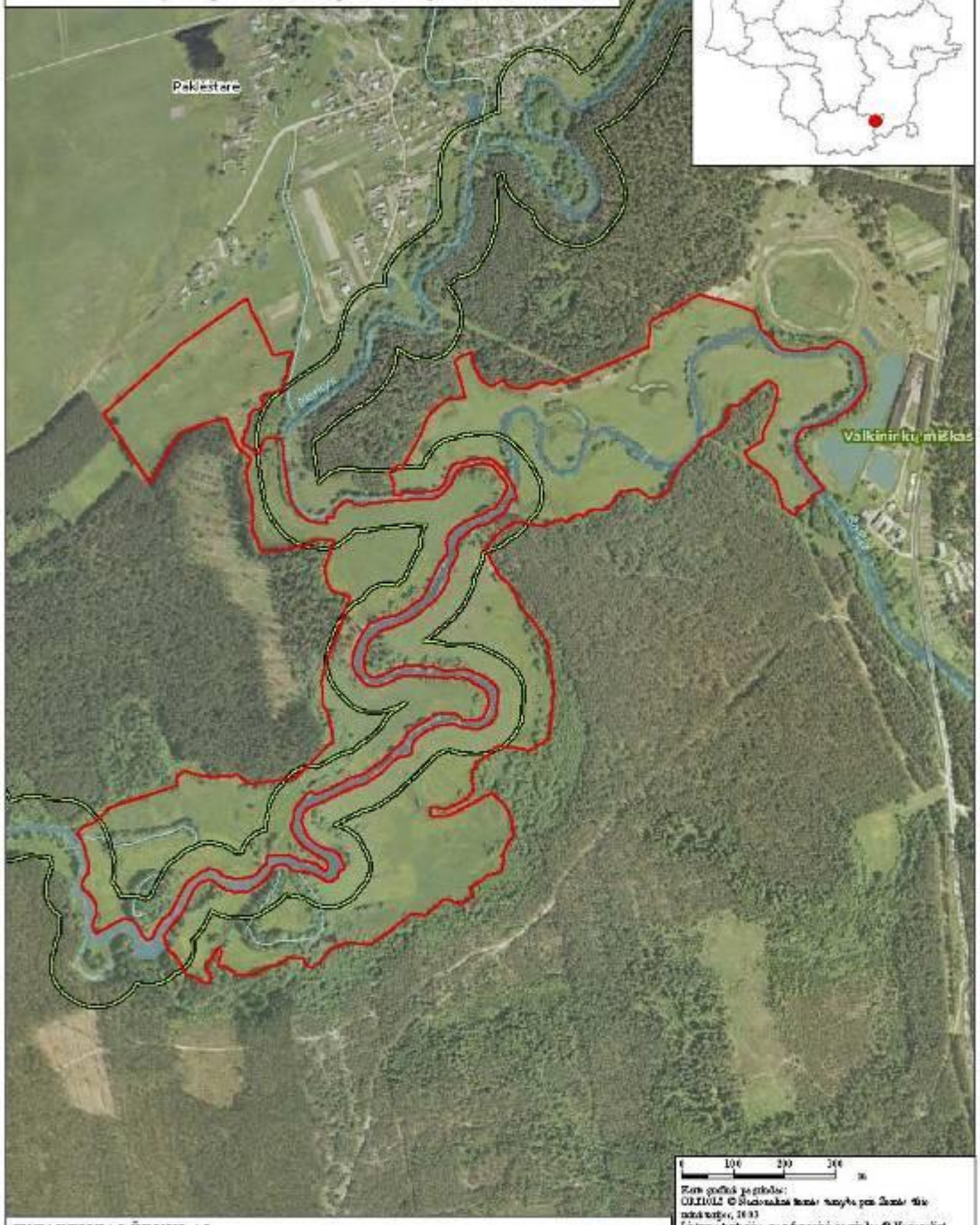

SUTARTINIAI ŽENKLAI

Vietovės, atitinkančios gamtinių buveinių apsaugai svarbių teritorijų atrankos kriterijus, riba

Valstybinių draustinių ribos

0 100 200 300 m

Kartografinė projekcija:
OKJ1002 © Nacionalinė žemės tarnyba prie Žemės ūkio ministerijos, 2003
Lietuvos topografinė geodezinė projekcija © Nacionalinė žemės tarnyba prie Žemės ūkio ministerijos, 2003 - 2008

LR valstybės taikinių valstybės bokšto duomenys © Valstybės saugomų teritorijų tarnyba prie Aplinkos ministerijos, 2008

Lietuvos koordinačių sistema (LKS-94)

Vietovių, atitinkančių gamtinių buveinių apsaugai svarbių teritorijų atrankos kriterijus, sąrašo, skirto pateikti Europos Komisijai, 218 priedas

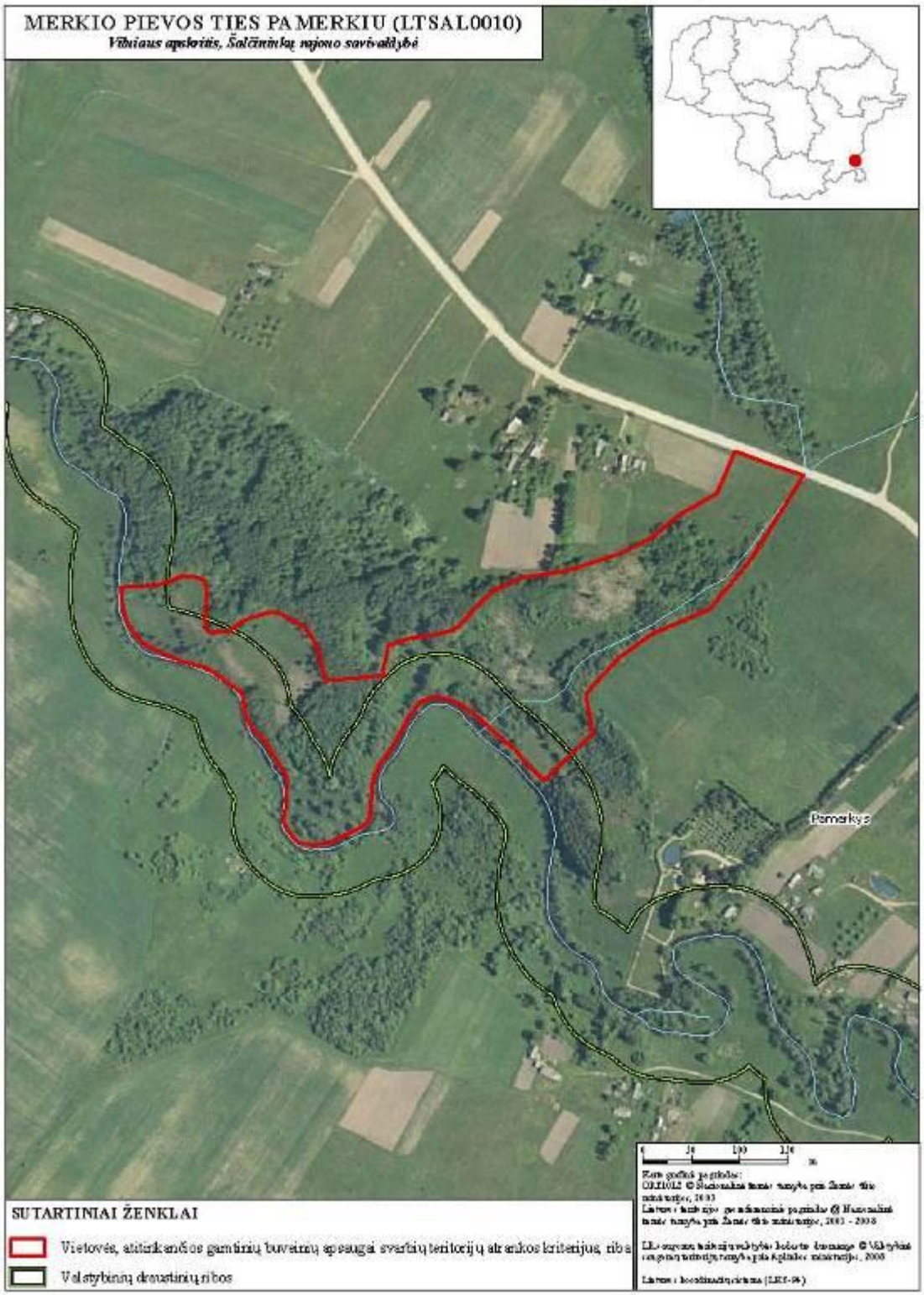

Vietovių, atitinkančių gamtinių buveinių apsaugai svarbių teritorijų atrankos kriterijus, sąrašo, skirto pateikti Europos Komisijai, 2/9 priedas

MERKIO SLĖNIS TIES TURGELIAIS (LTSAL0011)

Vilniaus apskritis, Šalčininkų rajono savivaldybė

SUTARTINIAI ŽENKLAI

- Vietovės, atitinkančios gamtinių buveinių apsaugai svarbių teritorijų atrankos kriterijus, riba
- Valstybinių draustinių ribos

Kartografinė projekcija:
OKJ10LZ © Nacionalinė žemės tarnyba prie Žemės ūkio ministerijos, 2003
Laiptas: kartografinė generalizacija pagrindas © Nacionalinė žemės tarnyba prie Žemės ūkio ministerijos, 2003 - 2008

LR saugomų teritorijų valstybės kadastro duomenys © Valstybės saugomų teritorijų tarnyba prie Aplinkos ministerijos, 2008

Laiptas: koordinačių sistema (LKS-94)

Vietovių, atitinkančių gamtinių buveinių apsaugai svarbių teritorijų atrankos kriterijus, sąrašo, skirto pateikti Europos Komisijai, 220 priedas

MINKŪNŲ DURPYNAS (LTROK0019)

Panevėžio apskritis, Rokiškio rajono savivaldybė

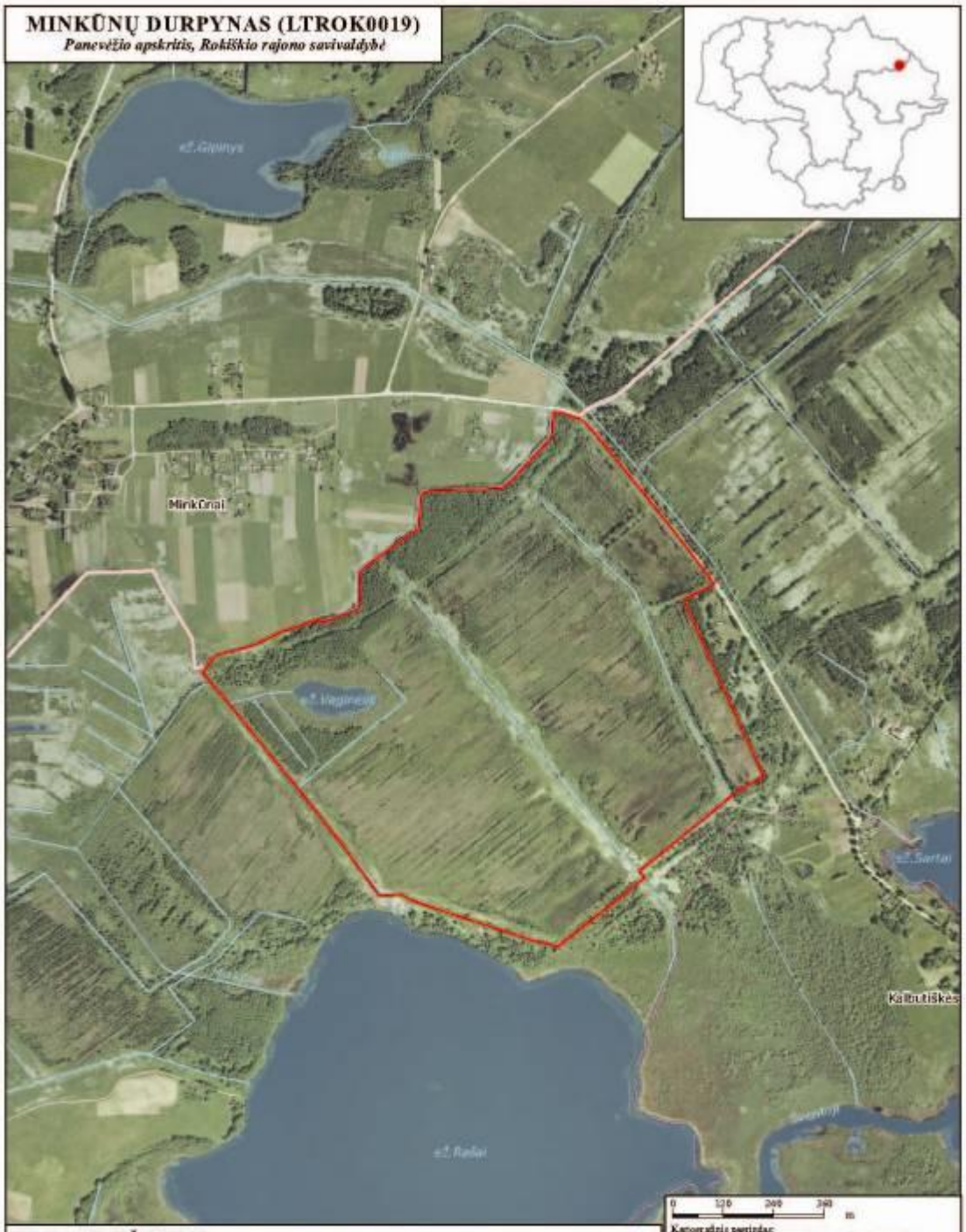

SUTARTINIAI ŽENKLAI

- Vietovės, atitinkančios gamtinių buveinių apsaugai svarbių teritorijų atrankos kriterijus, riba
- Regioninio parko riba
- Savivaldybių ribos

0 120 240 360 m

Kartografinis pagrindas:
CORINE © Nacionalinė žemės tarnyba prie Žemės ūkio ministerijos, 2006
Lietuvos teritorijos geometrinis pagrindas © Nacionalinė žemės tarnyba prie Žemės ūkio ministerijos, 2003 - 2008

LR saugomų teritorijų valstybės kadastro duomenys © Valstybinė saugomų teritorijų tarnyba prie Aplinkos ministerijos, 2009

Lietuvos koordinačių sistema (LKS-94)

Vietovių, atitinkančių gamtinių buveinių apsaugai svarbių teritorijų atrankos kriterijus, sąrašo, skirto pateikti Europos Komisijai, 221 priedas

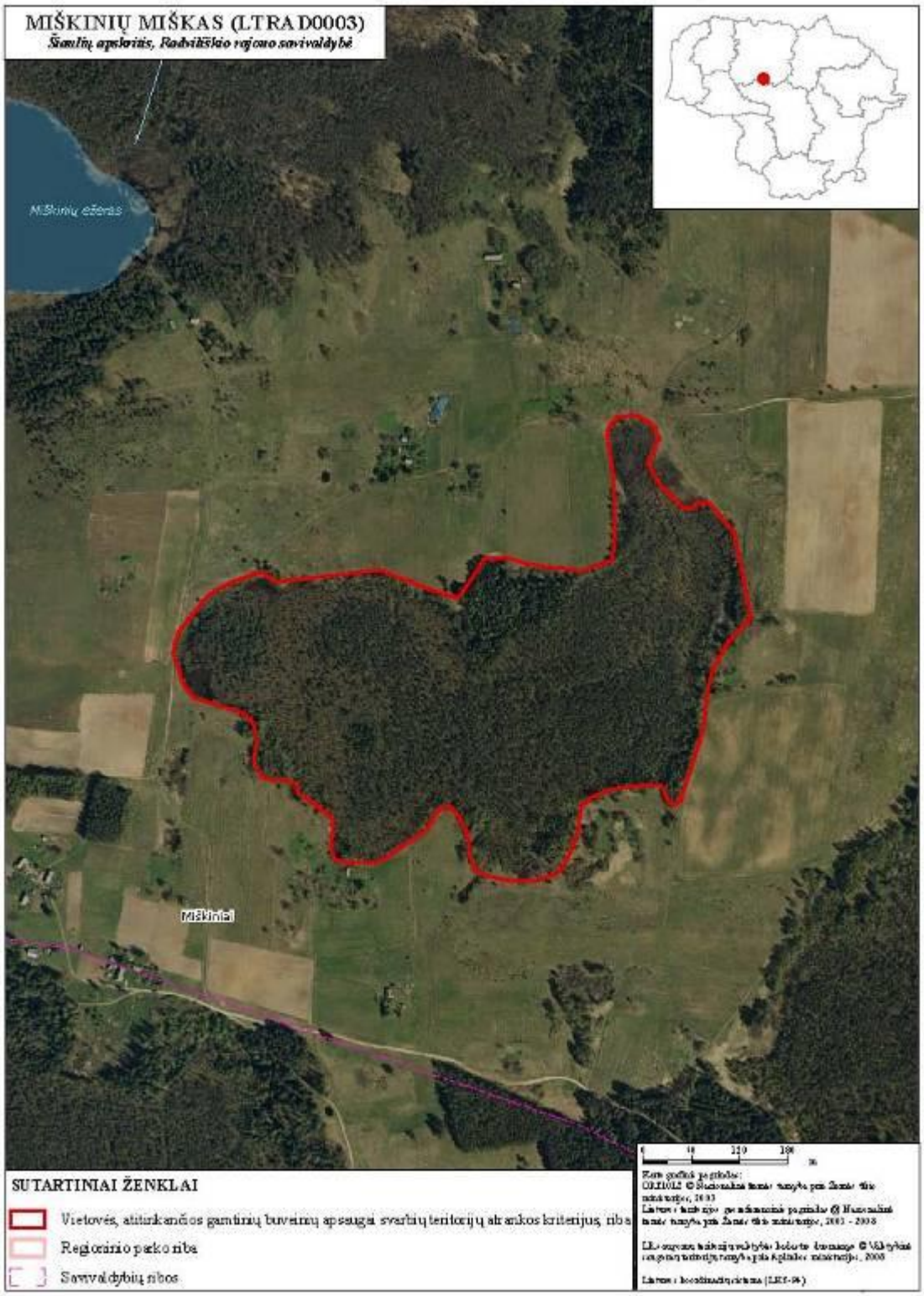

Vietovių, atitinkančių gamtinių buveinių apsaugai svarbių teritorijų atrankos kriterijus, sąrašo, skirto pateikti Europos Komisijai, 222 priedas

MŪŠOS SLĖNIS ŽEMIAU RAUDONPAMŪŠIO (LTPAS0003)

Panevėžio ir Šiaulių apskritys, Pasvalio ir Pakruojo rajonų savivaldybės

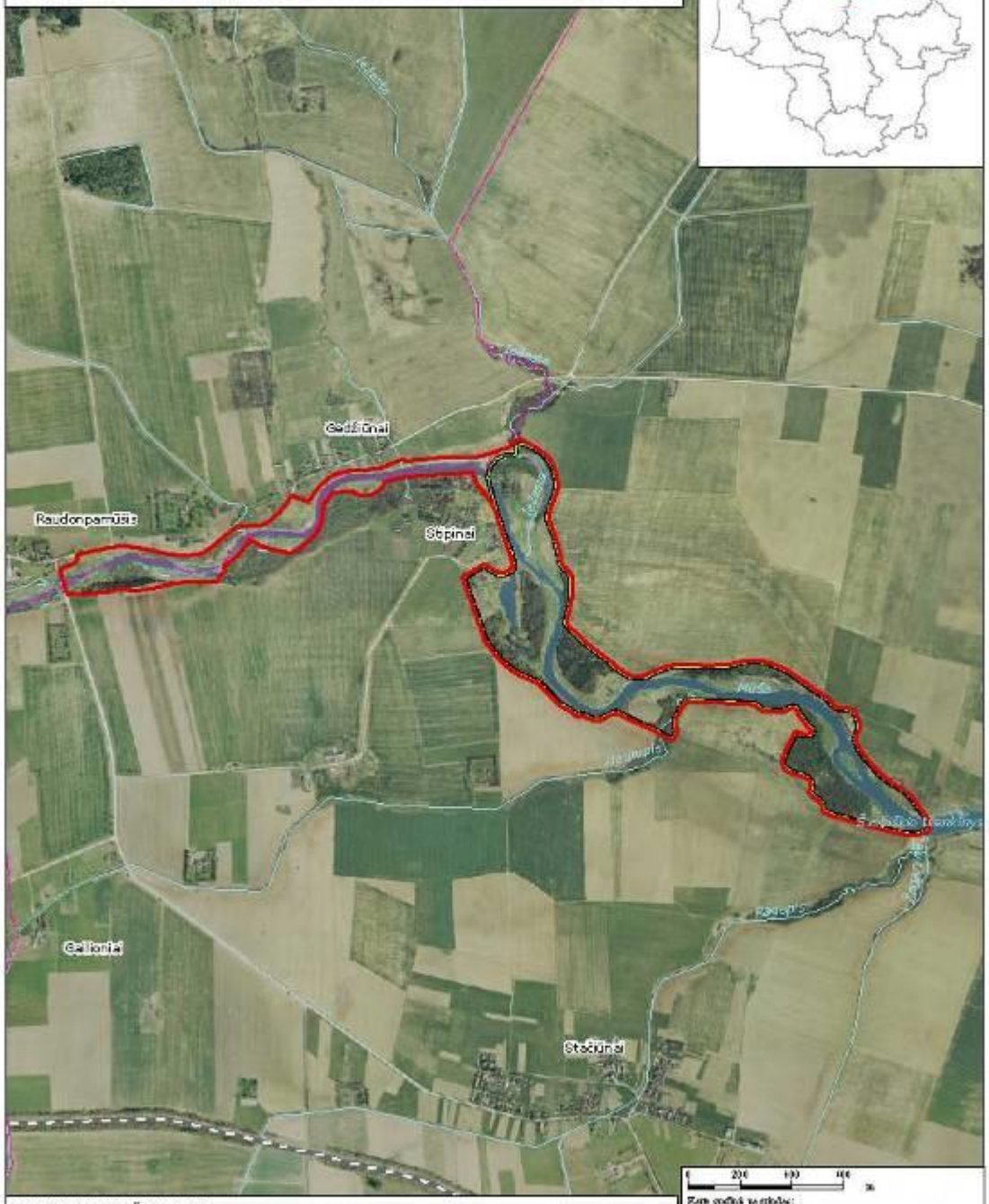

SUTARTINIAI ŽENKLAI

- Vietovės, atitinkančios gamtinių buveinių apsaugai svarbių teritorijų atrankos kriterijus, riba
- Savivaldybių draustinių ribos
- Savivaldybių ribos

Kartografinė projekcija:
OKJ1002 © Statistikos departamentas prie Ūkio ministerijos, 2003
Laiptas: kartografinė projekcija © Statistikos departamentas prie Ūkio ministerijos, 2003 - 2008

LR administracinių vienetų kontūrai © Valstybės įmonės Registrų centras prie Teisės ministerijos, 2008

Laiptas: koordinačių sistema (LKS-94)

Vietovių, atitinkančių gamtinių buveinių apsaugai svarbių teritorijų atrankos kriterijus, sąrašo, skirto pateikti Europos Komisijai, 223 priedas

NEDZINGĖS IR AMARNIOS UPĖS (LTVAR0026)

Alytaus apskritis, Varėnos rajono savivaldybė

SUTARTINIAI ŽENKLAI

Vietovės, atitinkančios gamtinių buveinių apsaugai svarbių teritorijų atrankos kriterijus, riba

Vietovių, atitinkančių gamtinių buveinių apsaugai svarbių teritorijų atrankos kriterijus, sąrašo, skirto pateikti Europos Komisijai, 224 priedas

NEMUNO SLĖNIS TIES KALVELIAIS (LTJUR0013)

Tauragės apskritis, Jurbarko rajono savivaldybė

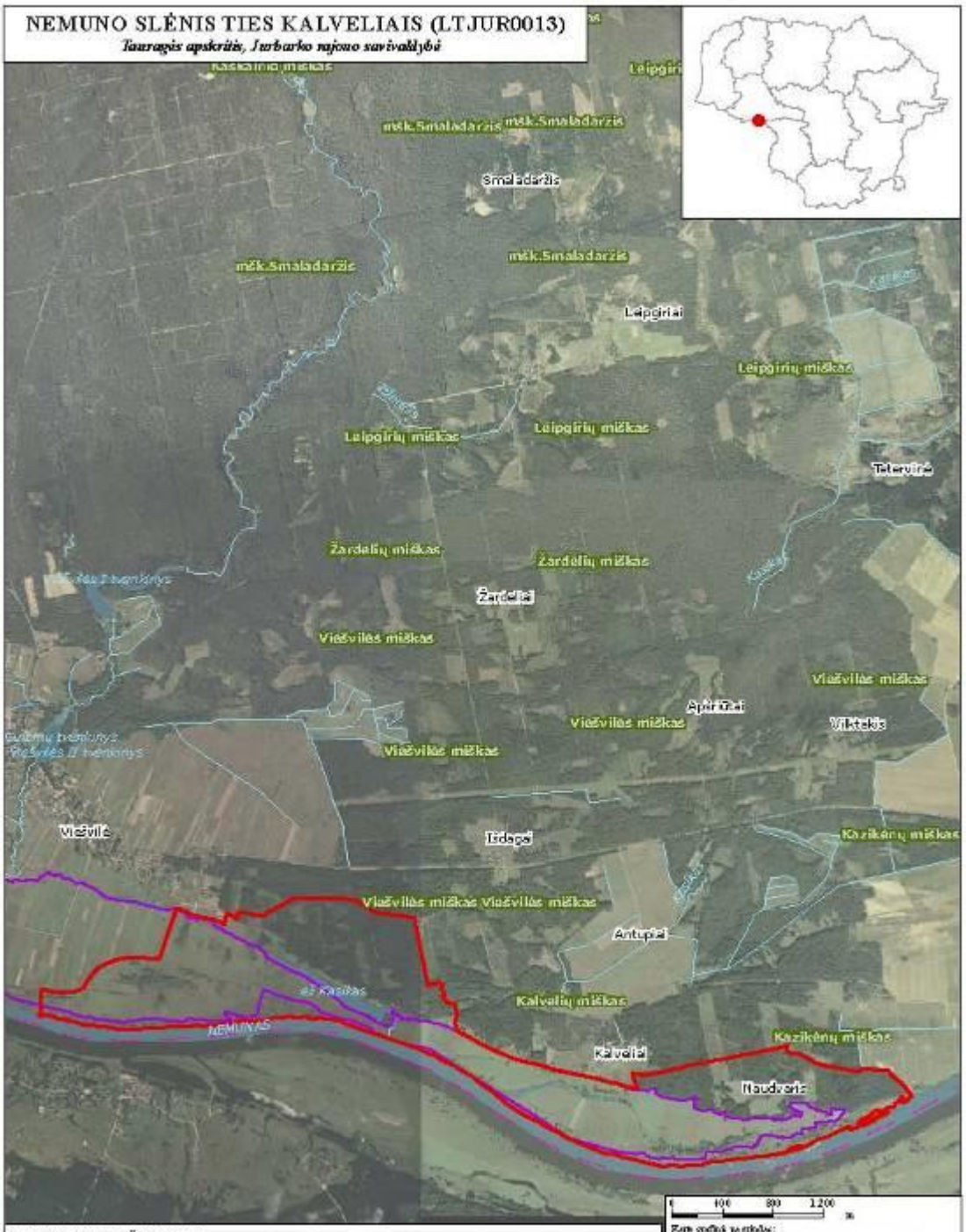

SUTARTINIAI ŽENKLAI

- Vietovės, atitinkančios gamtinių buveinių apsaugai svarbių teritorijų atrankos kriterijus, ribos
- Paukščių apsaugai svarbių teritorijų ribos
- Savivaldybių ribos

0 400 800 1200 m

Žemės gelmės pagrindas:
OKLIOLZ © Nacionalinė žemės tarnyba prie Žemės ūkio ministerijos, 2003
Lietuvos kelių tipo geodezinės pagrindas © Nacionalinė žemės tarnyba prie Žemės ūkio ministerijos, 2003 - 2008
LR saugomų teritorijų vektorinė duomenų bazė © Valstybės saugomų teritorijų tarnyba prie Aplinkos ministerijos, 2008
Lietuvos koordinačių sistema (LKS-94)

Vietovių, atitinkančių gamtinių buveinių apsaugai svarbių teritorijų atrankos kriterijus, sąrašo, skirto pateikti Europos Komisijai, 225 priedas

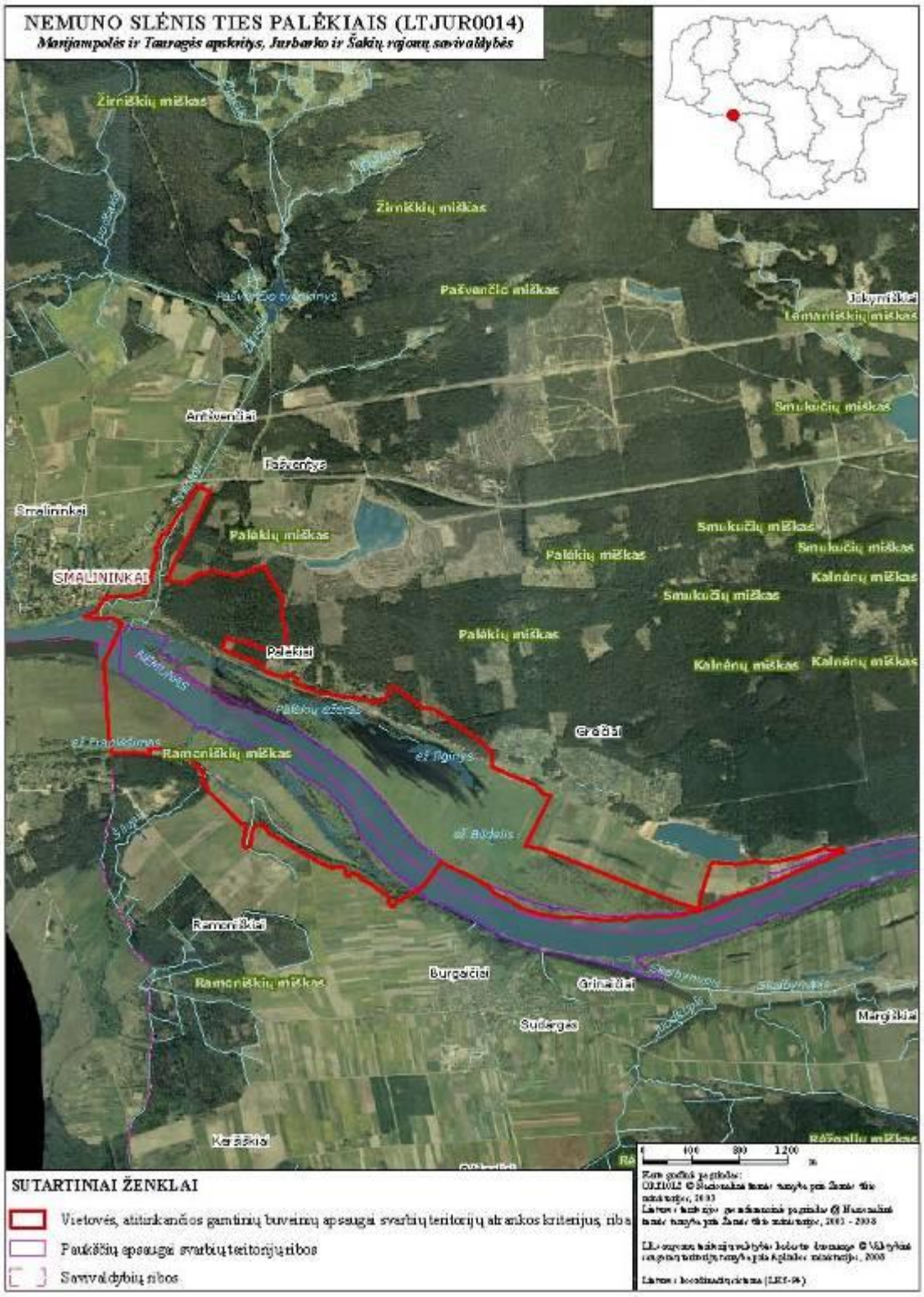

Vietovių, atitinkančių gamtinių buveinių apsaugai svarbių teritorijų atrankos kriterijus, sąrašo, skirto pateikti Europos Komisijai, 226 priedas

NEVĖŽIO SLĖNIS TIES DEMBAVA (LTPAN0011)

Panevėžio apskritis, Panevėžio rajono savivaldybė

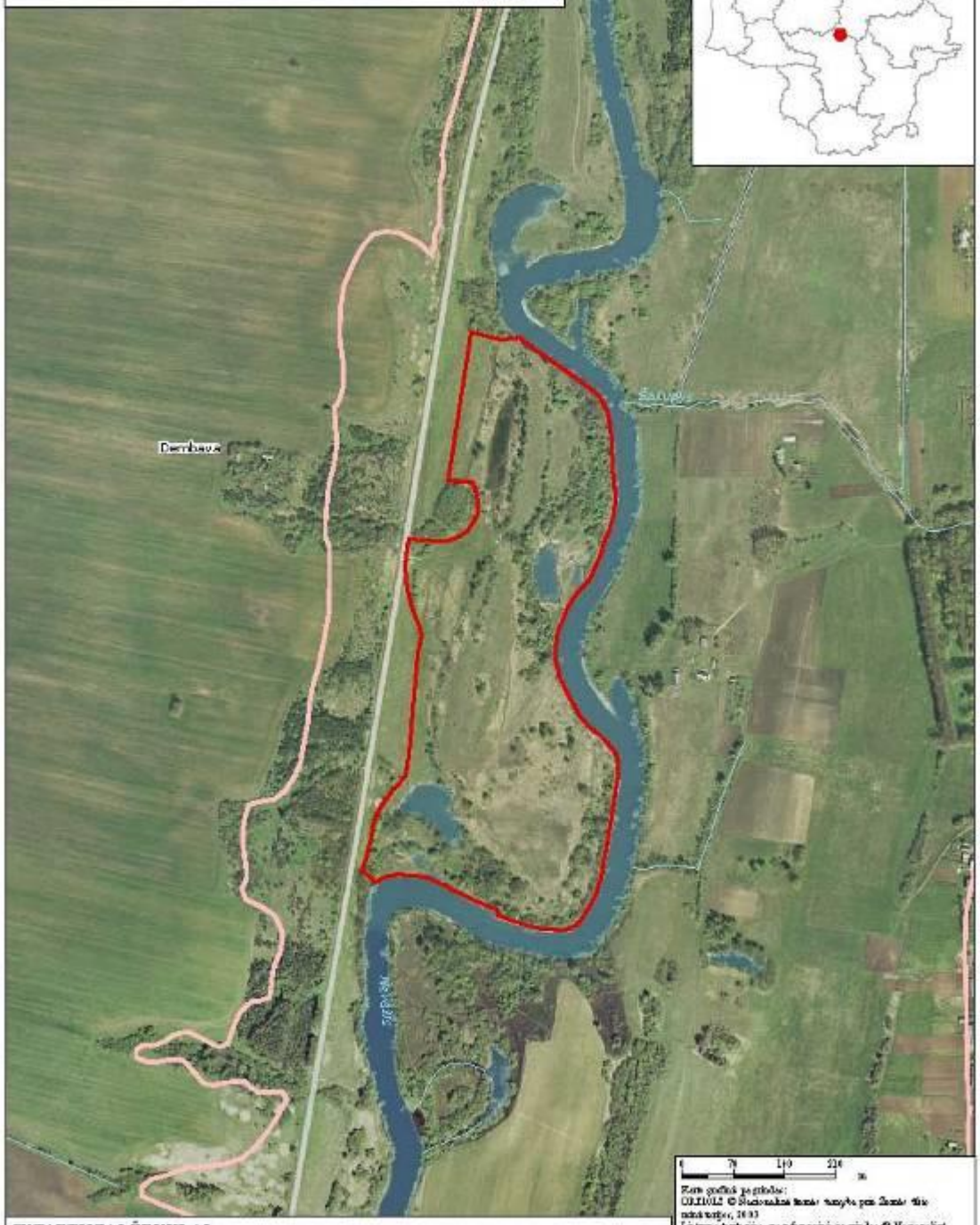

SUTARTINIAI ŽENKLAI

Vietovės, atitinkančios gamtinių buveinių apsaugai svarbių teritorijų atrankos kriterijus, riba

Regioninio parko riba

Kartografinė projekcija:
OKLIOLZ © Nacionalinė žemės tarnyba prie Žemės ūkio ministerijos, 2003
Laisvos teisės geografinės projekcijos © Nacionalinė žemės tarnyba prie Žemės ūkio ministerijos, 2003 - 2008

LR valstybės sienos ir valstybės kelio duomenys © Valstybės valdymo informacinių sistemų Aplinkos ministerija, 2008

Laisvos koordinačių sistema (LKS-94)

Vietovių, atitinkančių gamtinių buveinių apsaugai svarbių teritorijų atrankos kriterijus, sąrašo, skirto pateikti Europos Komisijai, 227 priedas

NEVĖŽIO UPĖS SLĖNIS TIES VADAKTĖLIAIS II (LTPAN0010)

Panevėžio apskritis, Panevėžio rajono savivaldybė

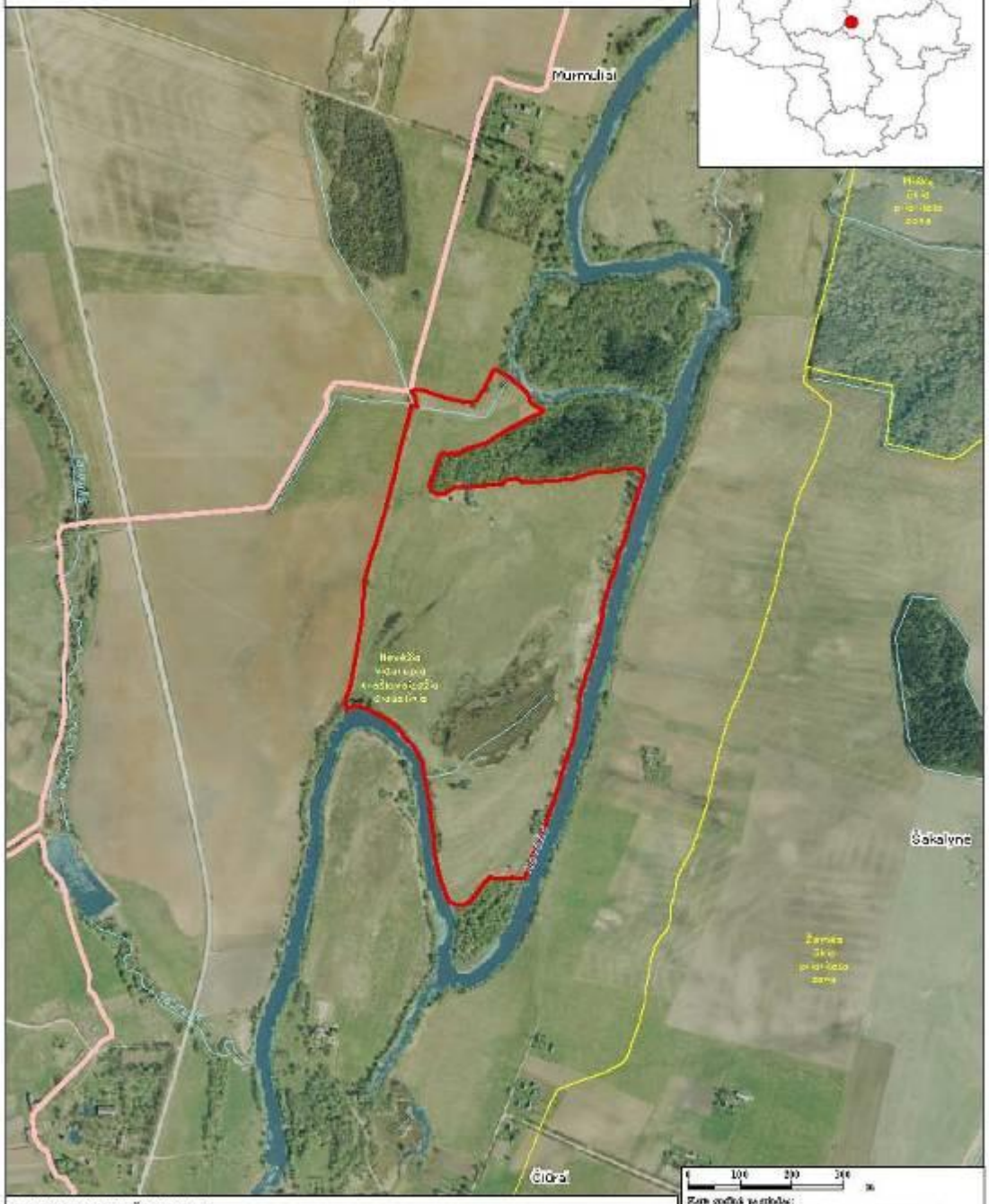

SUTARTINIAI ŽENKLAI

- Vietovės, atitinkančios gamtinių buveinių apsaugai svarbių teritorijų atrankos kriterijus, riba
- Regioninių parkų ribos
- Funkcinio prioriteto zonų ribos

0 100 200 300 m

Žemės gelmės paviršius:
OKLIOLI © Nacionalinė žemės tarnyba prie Žemės ūkio ministerijos, 2003
Laivybos kanalizacijos paviršius © Nacionalinė žemės tarnyba prie Žemės ūkio ministerijos, 2003 - 2008

LR oryzos taikinių vietybės lokoto duomenys © Aplinkos ministerija, 2008

Laivybos koordinačių sistema (LKS-94)

Vietovių, atitinkančių gamtinių buveinių apsaugai svarbių teritorijų atrankos kriterijus, sąrašo, skirto pateikti Europos Komisijai, 228 priedas

Vietovių, atitinkančių gamtinių buveinių apsaugai svarbių teritorijų atrankos kriterijus, sąrašo, skirto pateikti Europos Komisijai, 229 priedas

PABALIŲ MIŠKAS IR ŠVĖTĖS UPĖS SLĖNIS (LTJOI0008)

Šiaulių apskritis, Joniškio rajono savivaldybė

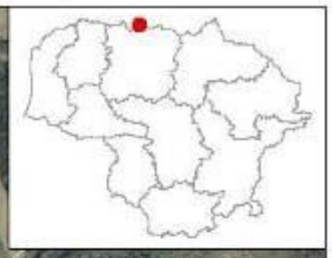

SUTARTINIAI ŽENKLAI

Vietovės, atitinkančios gamtinių buveinių apsaugai svarbių teritorijų atrankos kriterijus, riba

Regioninio parko riba

Kartografinė projekcija:
OKJ1002 © Nacionalinė žemės tarnyba prie Žemės ūkio ministerijos, 2003
Lietuvos topografinė geodezinė projekcija © Nacionalinė žemės tarnyba prie Žemės ūkio ministerijos, 2003 - 2008

LR valstybės taikinių valstybės bokšto duomenys © Valstybės saugumo tarnyba prie Krašto apsaugos ministerijos, 2008

Lietuvos koordinačių sistema (LKS-94)

Vietovių, atitinkančių gamtinių buveinių apsaugai svarbių teritorijų atrankos kriterijus, sąrašo, skirto pateikti Europos Komisijai, 230 priedas

Vietovių, atitinkančių gamtinių buveinių apsaugai svarbių teritorijų atrankos kriterijus, sąrašo, skirto pateikti Europos Komisijai, 231 priedas

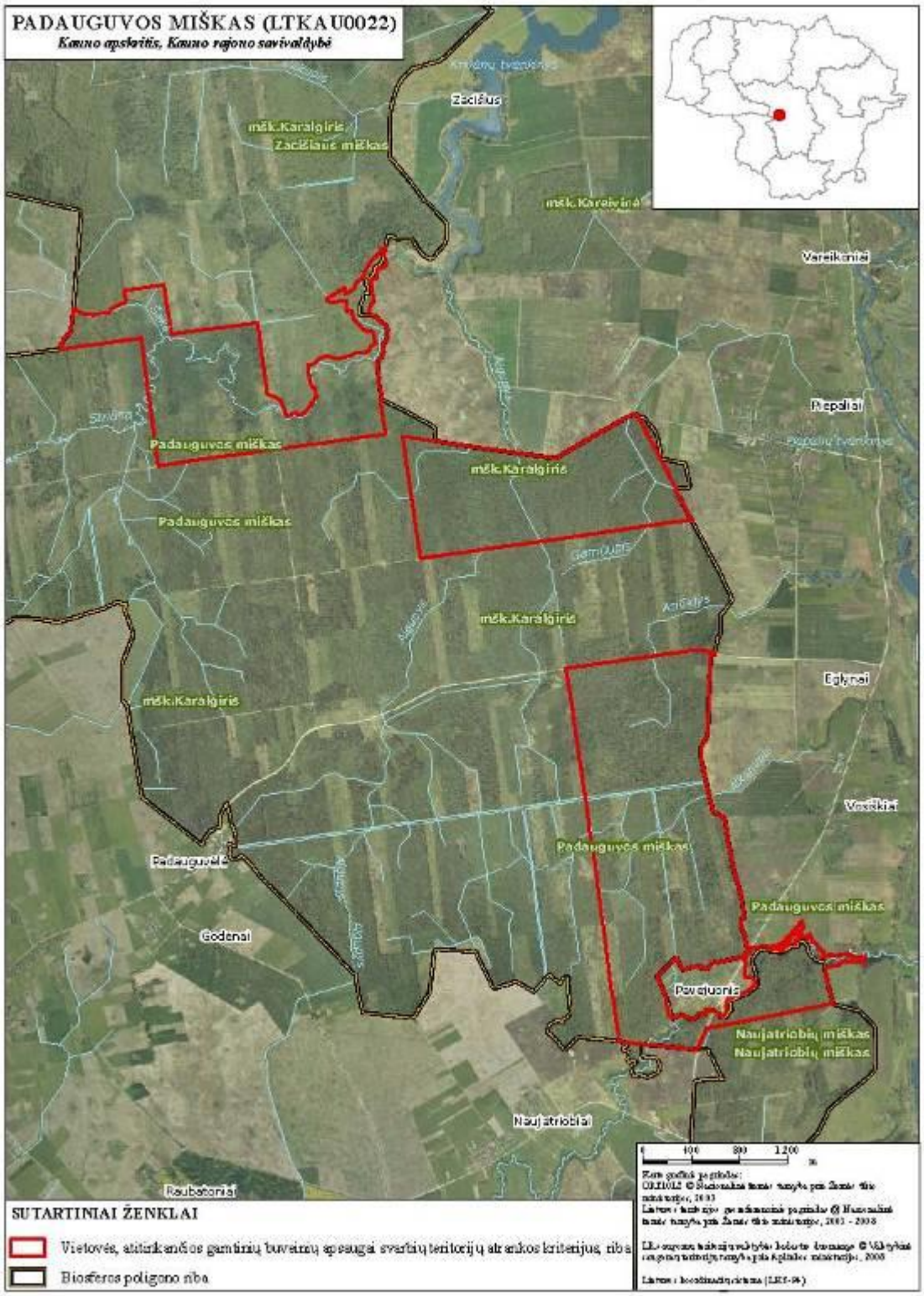

Vietovių, atitinkančių gamtinių buveinių apsaugai svarbių teritorijų atrankos kriterijus, sąrašo, skirto pateikti Europos Komisijai, 232 priedas

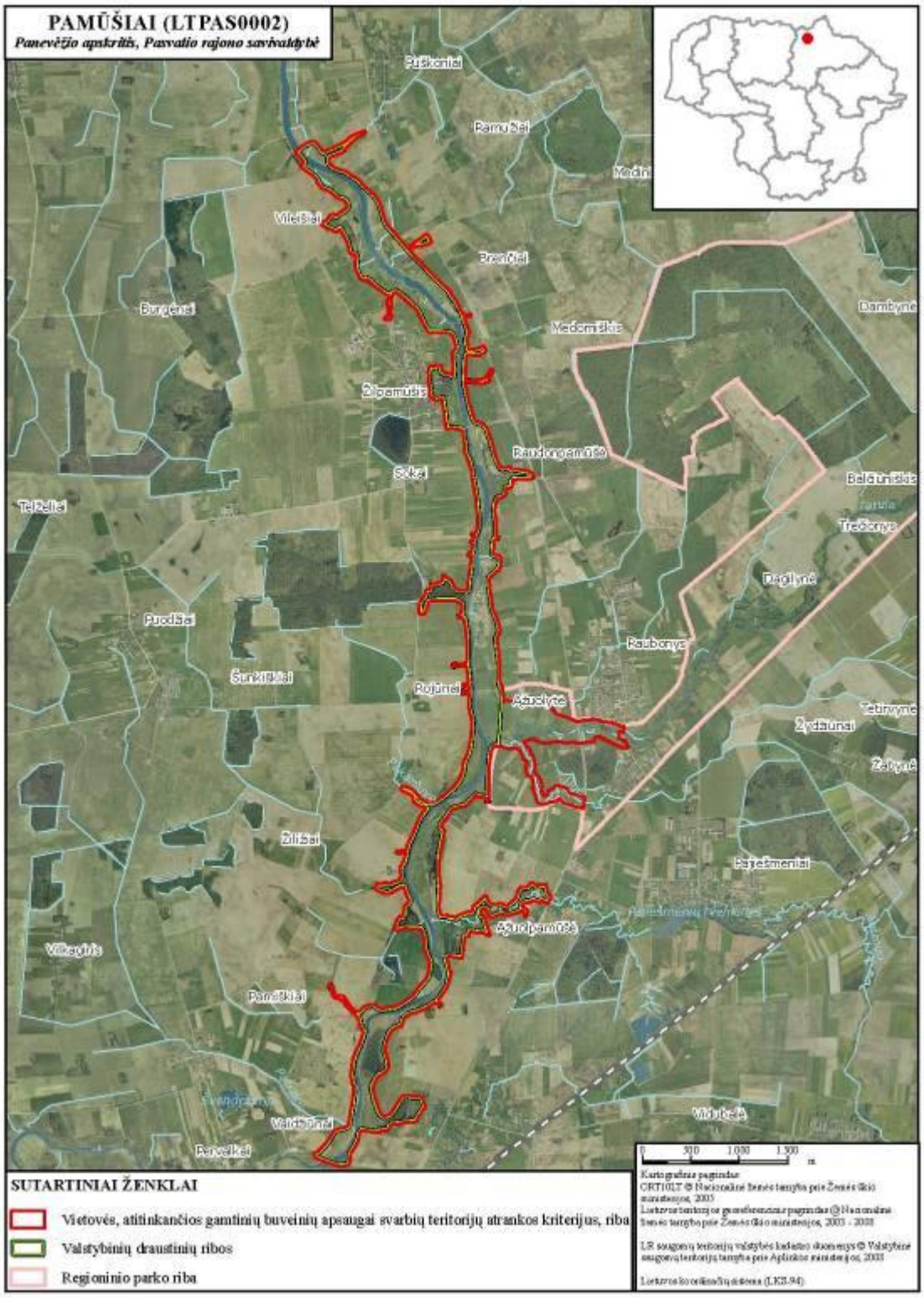

Vietovių, atitinkančių gamtinių buveinių apsaugai svarbių teritorijų atrankos kriterijus, sąrašo, skirto pateikti Europos Komisijai, 233 priedas

PAUKŠTELIŠKIŲ KAIMO APYLINKĖS (LTTRA0031)

Vilniaus apskritis, Trakų rajono savivaldybė

SUTARTINIAI ŽENKLAI

Vietovės, atitinkančios gamtinių buveinių apsaugai svarbių teritorijų atrankos kriterijus, riba

Regioninio parko riba

Kartografinė projekcija:
OKJ1002 © Nacionalinė žemės tarnyba prie Žemės ūkio ministerijos, 2003
Laiptas: kartografinė generalizacinė projekcija © Nacionalinė žemės tarnyba prie Žemės ūkio ministerijos, 2003 - 2008

LR valstybės kadastrinių matavimų bokšto duomenys © Valstybės įmonės Registrų centras prie Aplinkos ministerijos, 2008

Laiptas: koordinačių sistema (LKS-94)

Vietovių, atitinkančių gamtinių buveinių apsaugai svarbių teritorijų atrankos kriterijus, sąrašo, skirto pateikti Europos Komisijai, 234 priedas

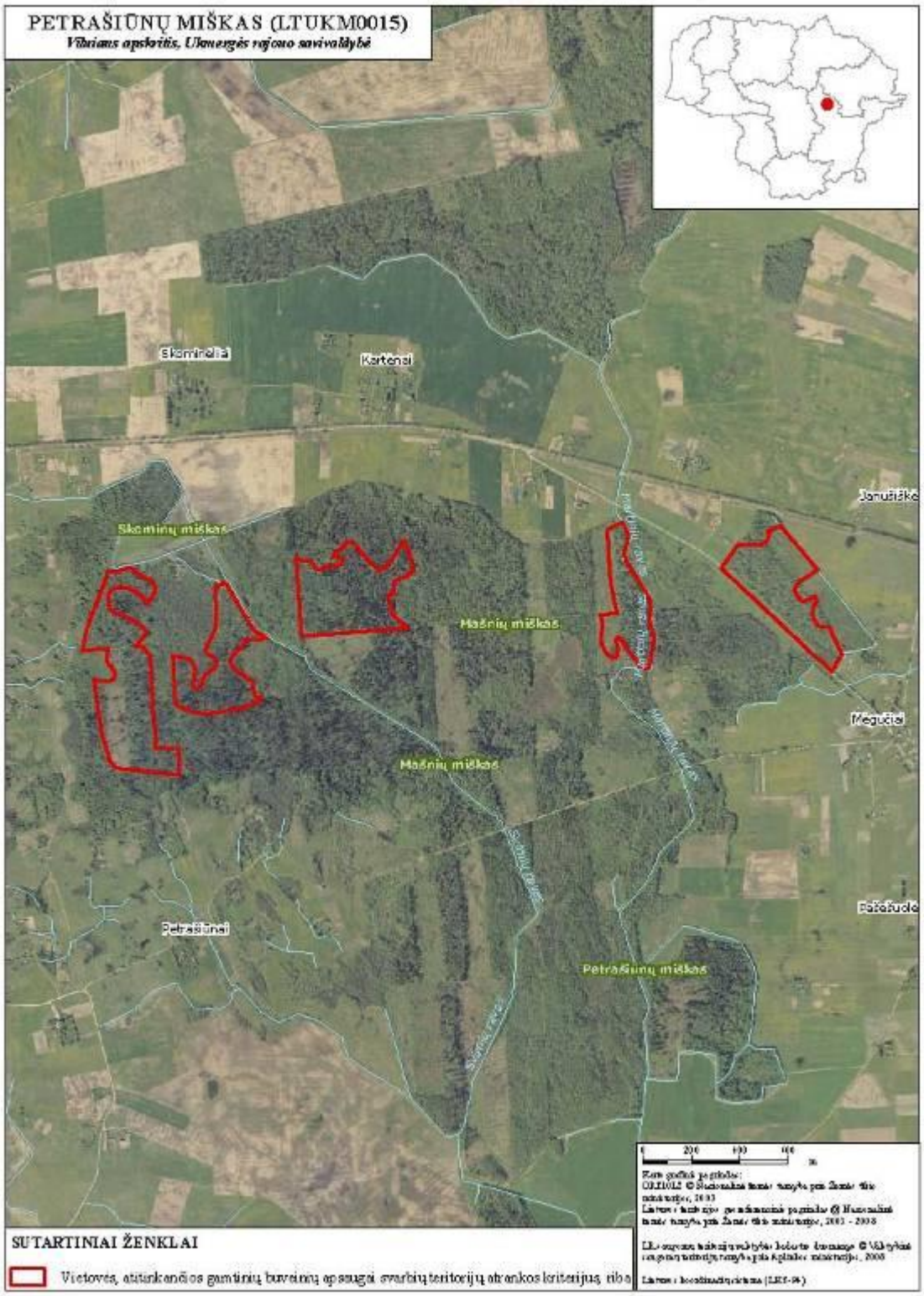

Vietovių, atitinkančių gamtinių buveinių apsaugai svarbių teritorijų atrankos kriterijus, sąrašo, skirto pateikti Europos Komisijai, 235 priedas

PYVESOS UPĖS SLĖNIS ŽEMIAU RINKŪNŲ (LTPAS0004)

Panevėžio apskritis, Pasvalio rajono savivaldybė

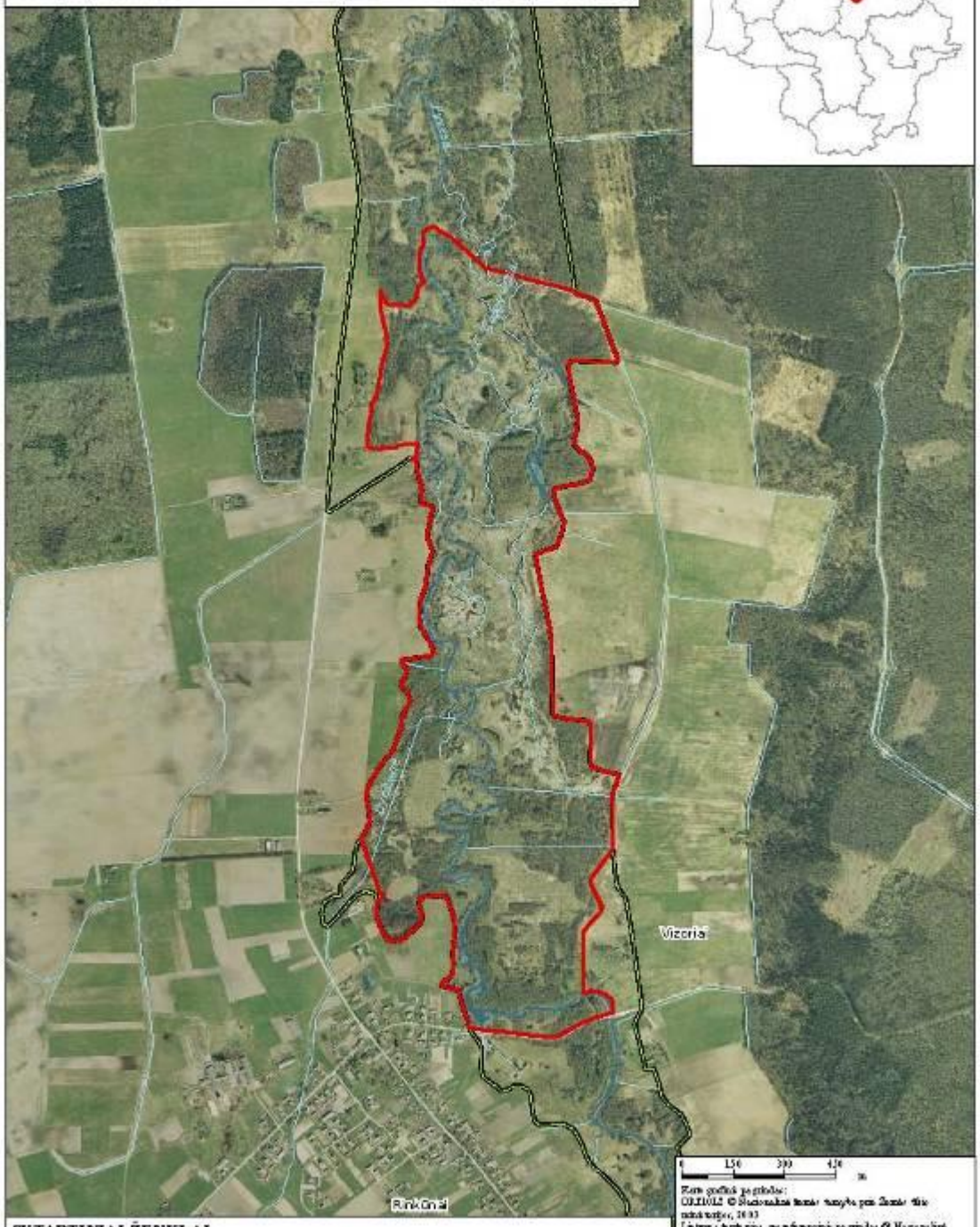

SUTARTINIAI ŽENKLAI

- Vietovės, atitinkančios gamtinių buveinių apsaugai svarbių teritorijų atrankos kriterijus, riba
- Valstybinių draustinių ribos

0 150 300 450 m

Kartografinė projekcija:
OKLIOLI © Nacionalinė žemės tarnyba prie Žemės ūkio ministerijos, 2003
Lietuvos kartografinė geodezinės projekcijos © Nacionalinė žemės tarnyba prie Žemės ūkio ministerijos, 2003 - 2008
LR oryvaizdžio taikinių vektorinė duomenų bazė © Valstybės įmonė Registrų centras prie Aplinkos ministerijos, 2008
Lietuvos koordinačių sistema (LKS-94)

Vietovių, atitinkančių gamtinių buveinių apsaugai svarbių teritorijų atrankos kriterijus, sąrašo, skirto pateikti Europos Komisijai, 236 priedas

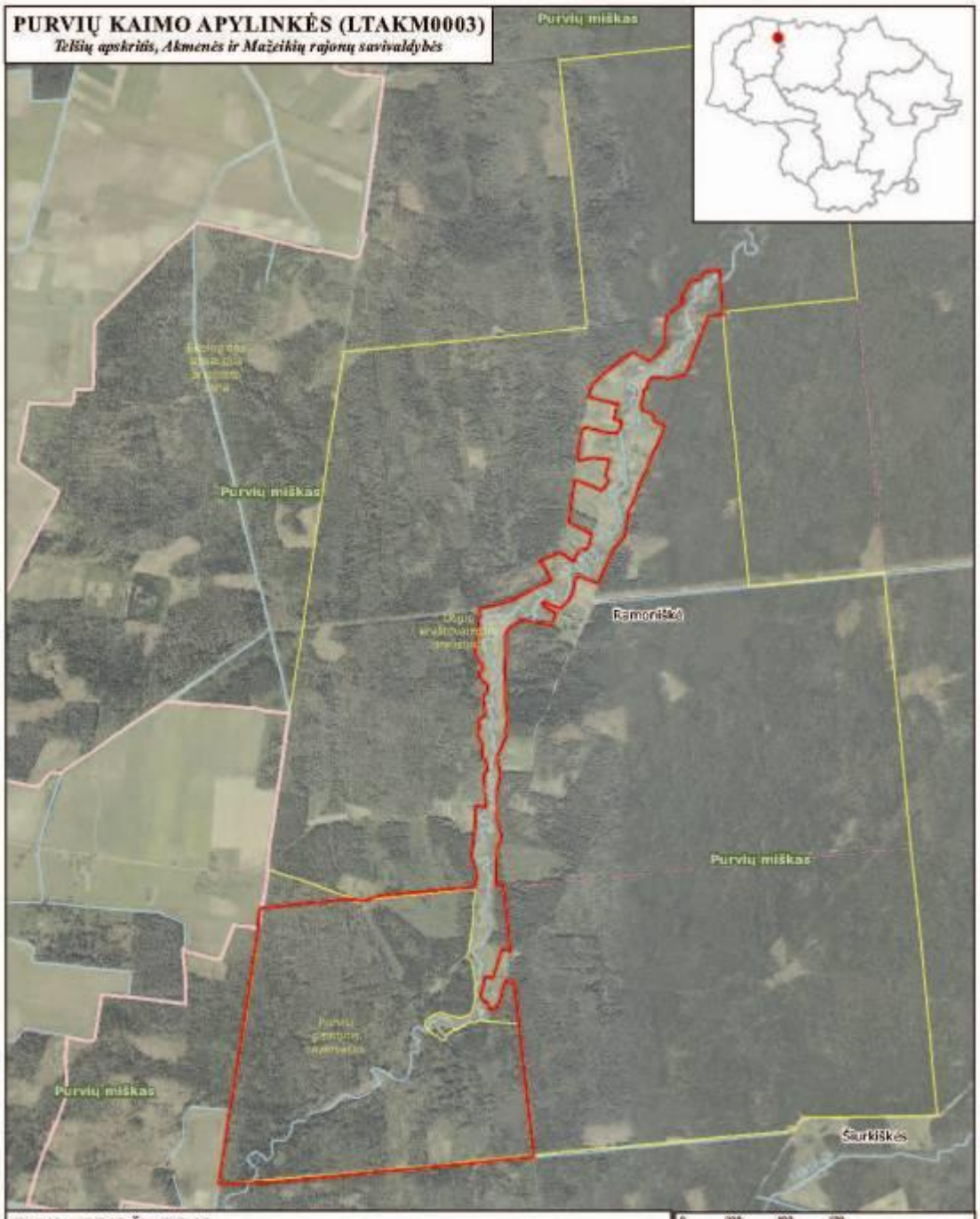

SUTARTINIAI ŽENKLAI

- Vietovės, atitinkančios gamtinių buveinių apsaugai svarbių teritorijų atrankos kriterijus, riba
- Regioninių parkų ribos
- Funkcinio prioriteto zonų ribos
- Savivaldybių ribos

0 200 400 600 m

Kartografinis pagrindas:
ORT10LT © Nacionalinė žemės tarnyba prie Žemės ūkio ministerijos, 2006
Lietuvos teritorijos georeferencinis pagrindas © Nacionalinė žemės tarnyba prie Žemės ūkio ministerijos, 2002 - 2008

LR saugomų teritorijų valstybės kadastro duomenys © Valstybinė saugomų teritorijų tarnyba prie Aplinkos ministerijos, 2009

Lietuvos koordinačių sistema (LKS-94)

Vietovių, atitinkančių gamtinių buveinių apsaugai svarbių teritorijų atrankos kriterijus, sąrašo, skirto pateikti Europos Komisijai, 237 priedas

PURVIŲ MIŠKAS (LTMAZ0011)

Telšių apskritis, Akmenės ir Mažeikių rajonų savivaldybės

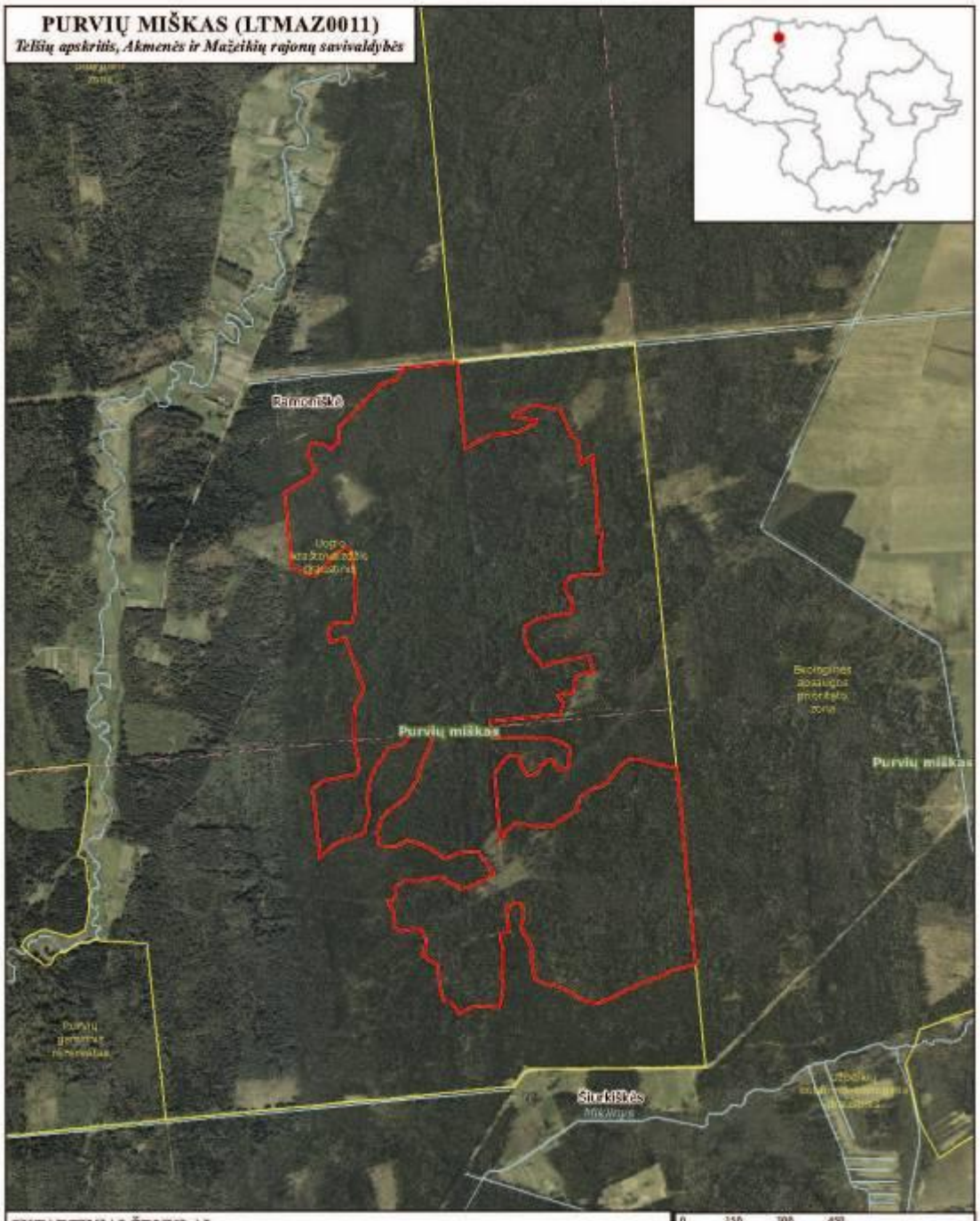

SUTARTINIAI ŽENKLAI

- Vietovės, atitinkančios gamtinių buveinių apsaugai svarbių teritorijų atrankos kriterijus, riba
- Regioninių parkų ribos
- Funkcinio prioriteto zonų ribos
- Savivaldybių ribos

0 150 300 450 m

Kartografinis pagrindas:
ORT10LT © Nacionalinė žemės tarnyba prie Žemės ūkio ministerijos, 2006
Lietuvos teritorijos georeferencinis pagrindas © Nacionalinė žemės tarnyba prie Žemės ūkio ministerijos, 2002 - 2008

LR saugomų teritorijų valstybės kadastro duomenys © Valstybinė saugomų teritorijų tarnyba prie Aplinkos ministerijos, 2009

Lietuvos koordinačių sistema (LKS-94)

Vietovių, atitinkančių gamtinių buveinių apsaugai svarbių teritorijų atrankos kriterijus, sąrašo, skirto pateikti Europos Komisijai, 238 priedas

Vietovių, atitinkančių gamtinių buveinių apsaugai svarbių teritorijų atrankos kriterijus, sąrašo, skirto pateikti Europos Komisijai, 239 priedas

Vietovių, atitinkančių gamtinių buveinių apsaugai svarbių teritorijų atrankos kriterijus, sąrašo, skirto pateikti Europos Komisijai, 240 priedas

SALANTO IR BLENDŽIAVOS UPĖS (LTKRE0005)

Klaipėdos apskritis, Plungės ir Kretingos rajonų savivaldybės

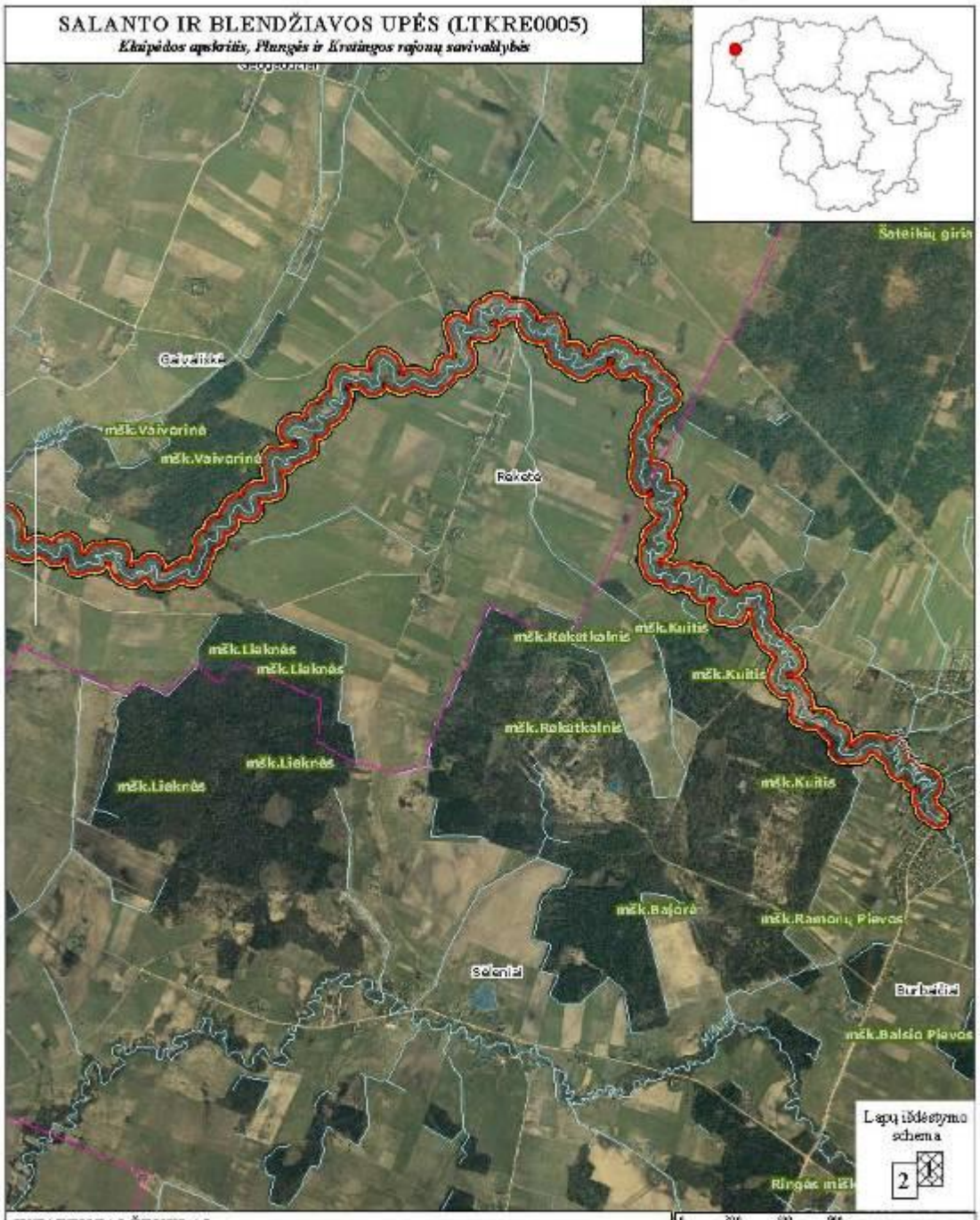

SUTARTINIAI ŽENKLAI

- Vietovės, atitinkančios gamtinių buveinių apsaugai svarbių teritorijų atrankos kriterijus, riba
- Valstybinių draustinių ribos
- Regioninių parkų ribos
- Savivaldybių ribos

0 300 600 900 m

Kartografinis pagrindas:
GIS100LT © Nacionalinė žemės tarnyba prie Žemės ūkio ministerijos, 2003
Laisvai platinamas geografinės informacinės pagrindas © Nacionalinė žemės tarnyba prie Žemės ūkio ministerijos, 2003 - 2008

LR valstybės sienos ir valstybės kelio duomenys © Valstybės valdymo informacinių sistemų prie Aplinkos ministerijos, 2008

Laisvai koordinačių sistema (LKS-94)

Vietovių, atitinkančių gamtinių buveinių apsaugai svarbių teritorijų atrankos kriterijus, sąrašo, skirto pateikti Europos Komisijai, 240 priedas

SALANTO IR BLENDŽIAVOS UPĖS (LTKRE0005)

Klaipėdos apskritis, Plungės ir Kretingos rajonų savivaldybės

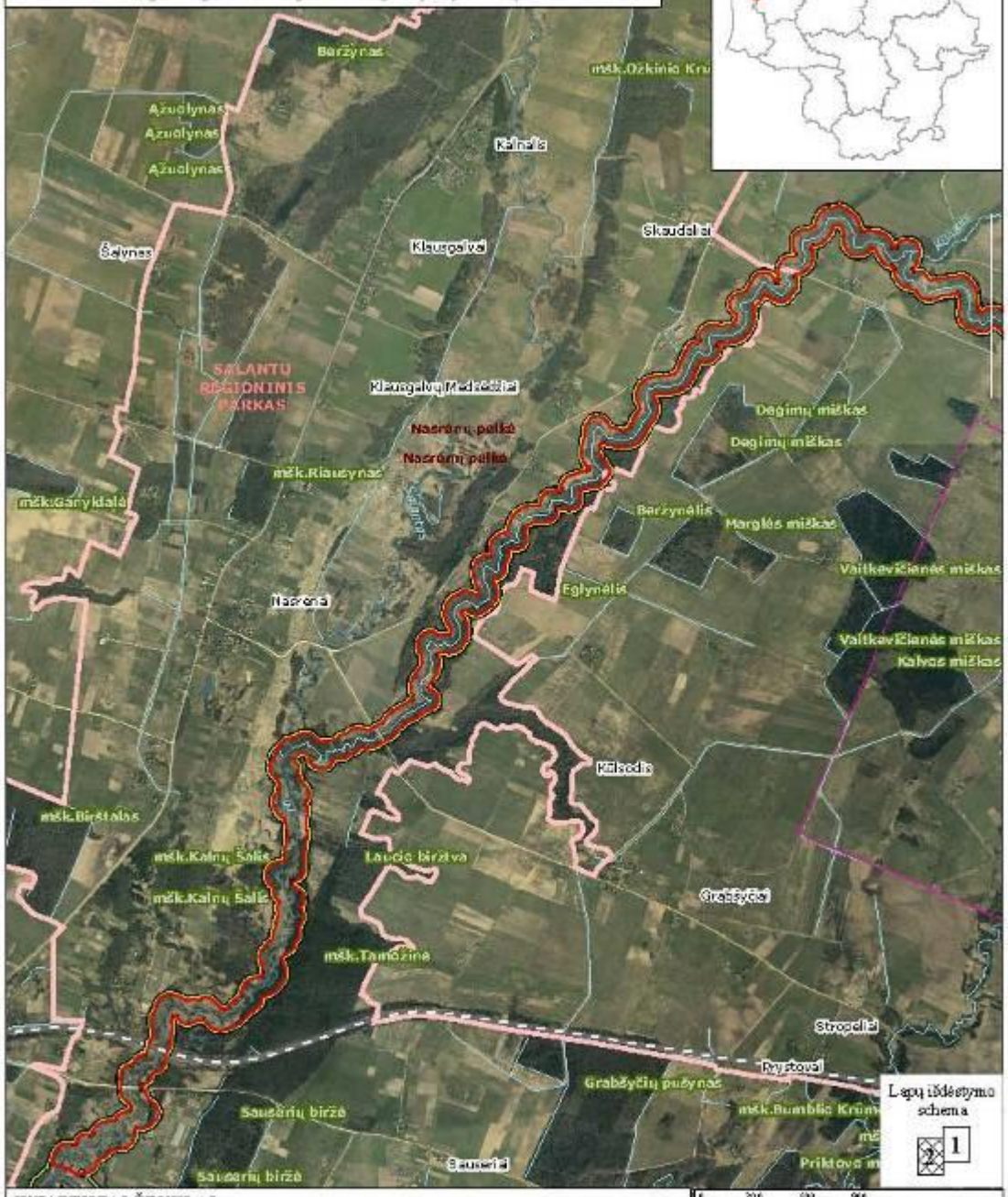

SUTARTINIAI ŽENKLAI

- Vietovės, atitinkančios gamtinių buveinių apsaugai svarbių teritorijų atrankos kriterijus riba
- Valstybinių draustinių ribos
- Regioninių parkų ribos
- Savivaldybių ribos

0 300 600 900 m

Kartografinis pagrindas:
OKLIUOLZ © Nacionalinė žemės tarnyba prie Žemės ūkio ministerijos, 2003
Lietuvos kelių ir geležinkelių pagrindas © Nacionalinė žemės tarnyba prie Žemės ūkio ministerijos, 2003 - 2005

LR valstybės sienos ir valstybės kelio Europos © Valstybės valdymo informacinių sistemų Aplinkos ministerija, 2005

Lietuvos koordinačių sistema (LKS-94)

Vietovių, atitinkančių gamtinių buveinių apsaugai svarbių teritorijų atrankos kriterijus, sąrašo, skirto pateikti Europos Komisijai, 241 priedas

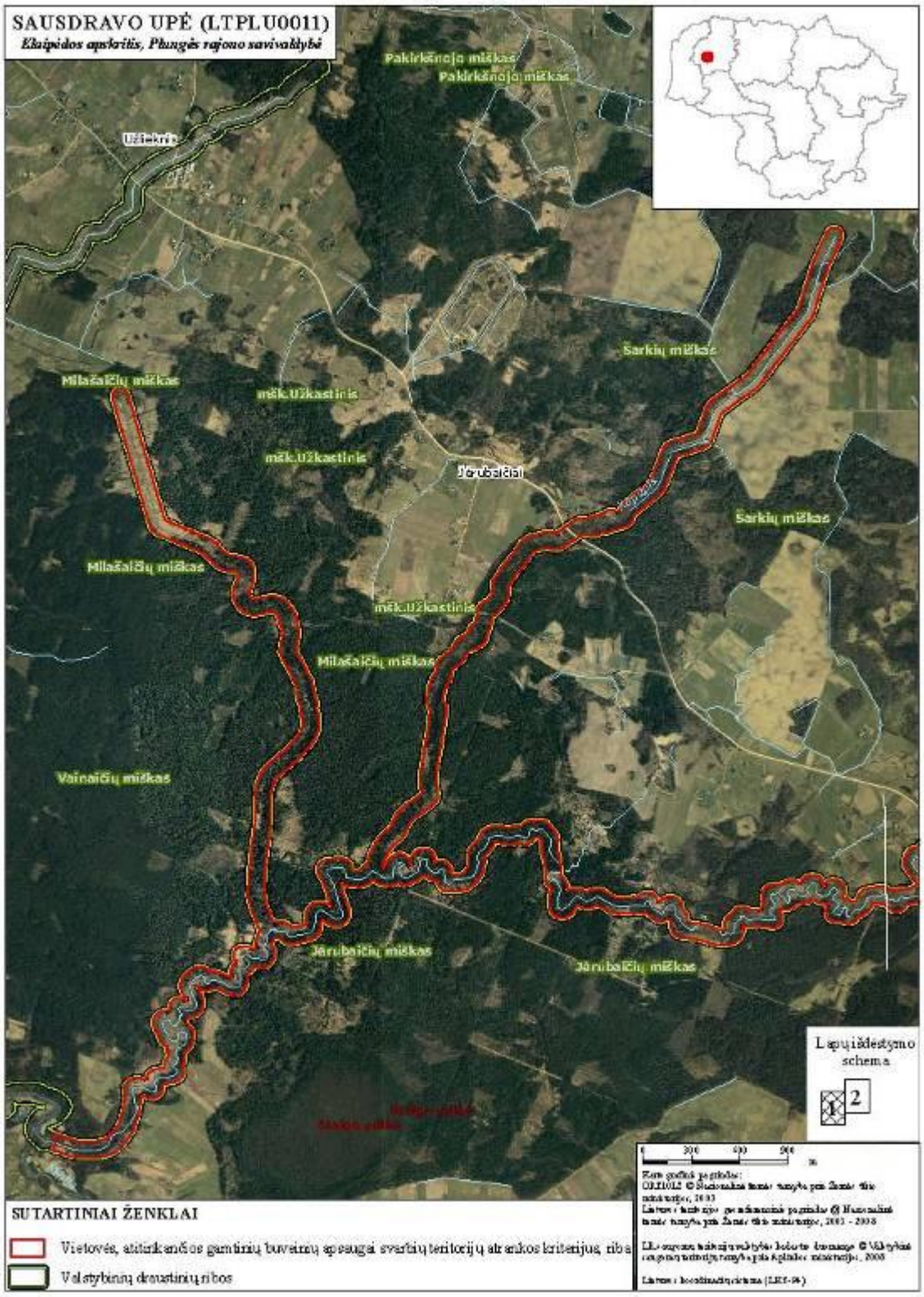

Vietovių, atitinkančių gamtinių buveinių apsaugai svarbių teritorijų atrankos kriterijus, sąrašo, skirto pateikti Europos Komisijai, 241 priedas

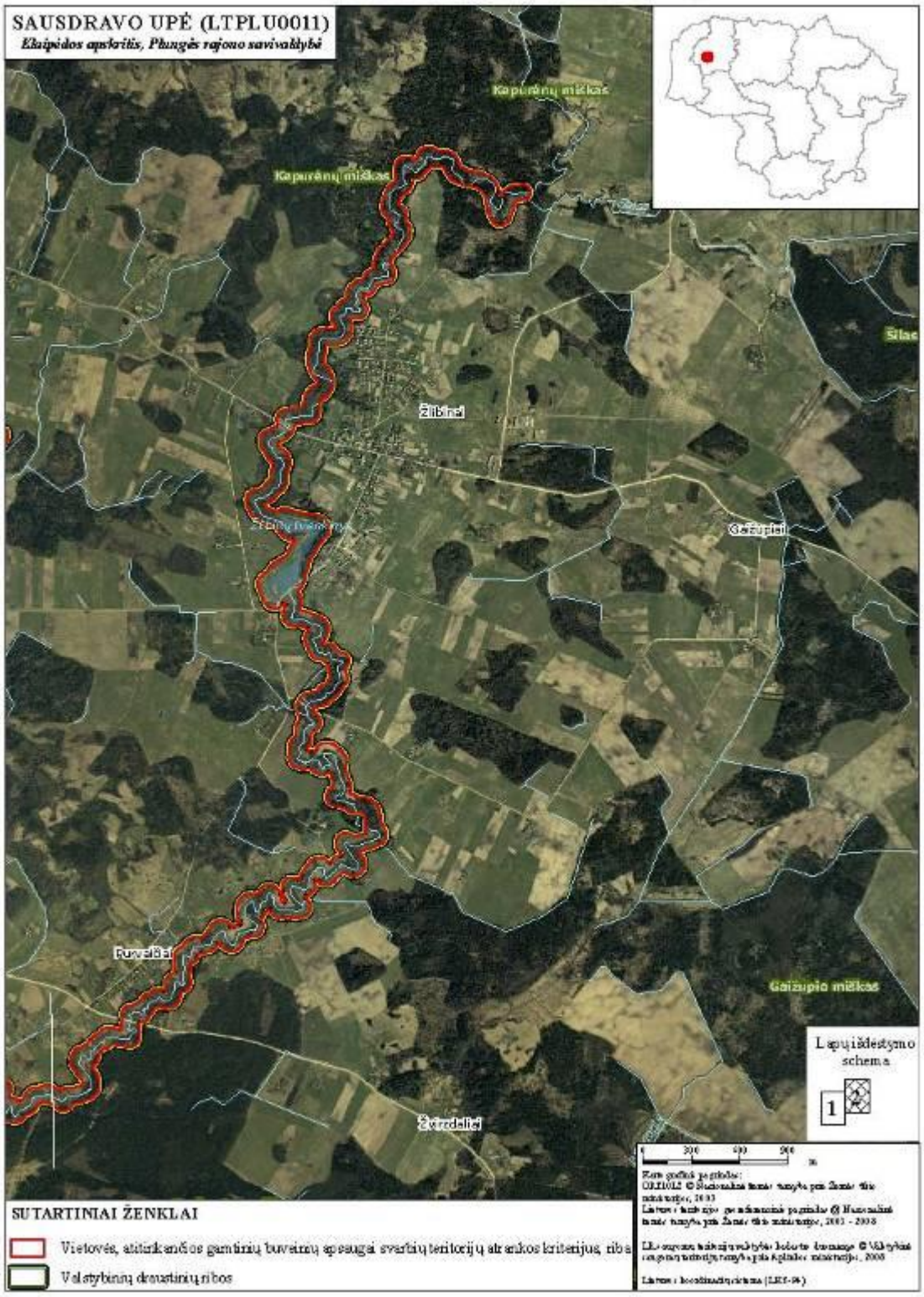

Vietovių, atitinkančių gamtinių buveinių apsaugai svarbių teritorijų atrankos kriterijus, sąrašo, skirto pateikti Europos Komisijai, 242 priedas

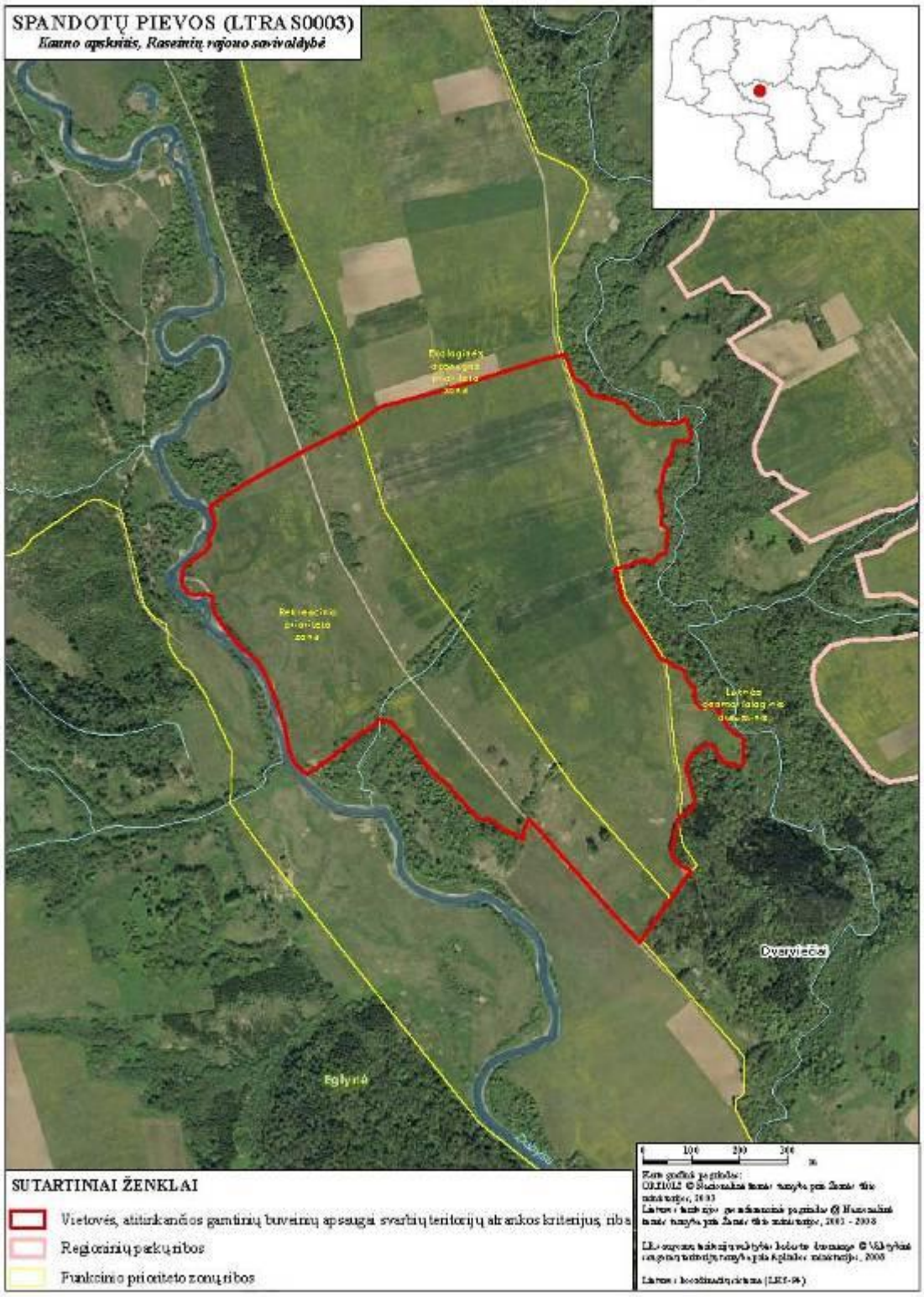

Vietovių, atitinkančių gamtinių buveinių apsaugai svarbių teritorijų atrankos kriterijus, sąrašo, skirto pateikti Europos Komisijai, 243 priedas

Vietovių, atitinkančių gamtinių buveinių apsaugai svarbių teritorijų atrankos kriterijus, sąrašo, skirto pateikti Europos Komisijai, 244 priedas

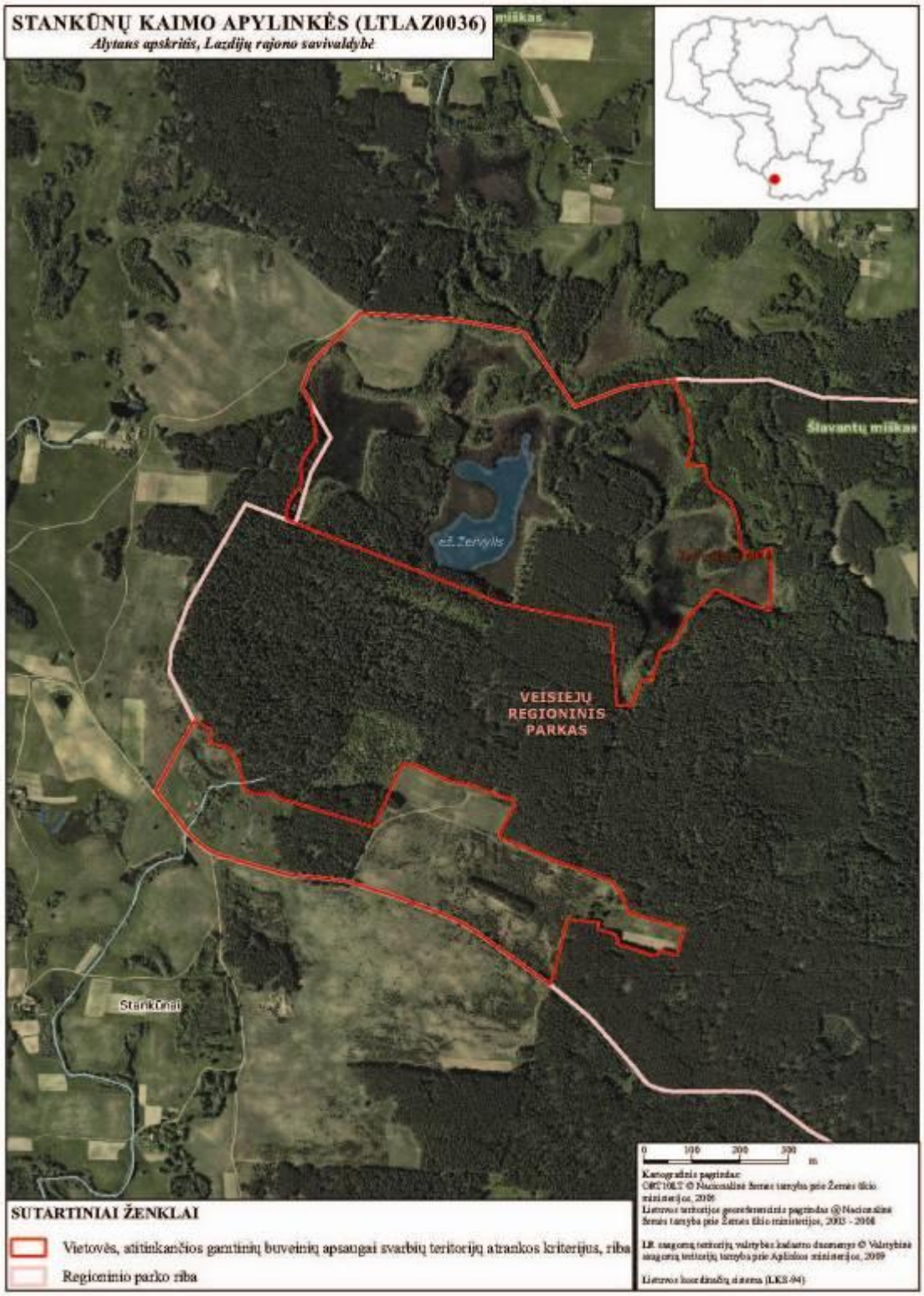

Vietovių, atitinkančių gamtinių buveinių apsaugai svarbių teritorijų atrankos kriterijus, sąrašo, skirto pateikti Europos Komisijai, 245 priedas

STRAČIŪNŲ KAIMO APYLINKĖS (LTLAZ0039)

Alytaus apskritis, Druskininkų savivaldybė

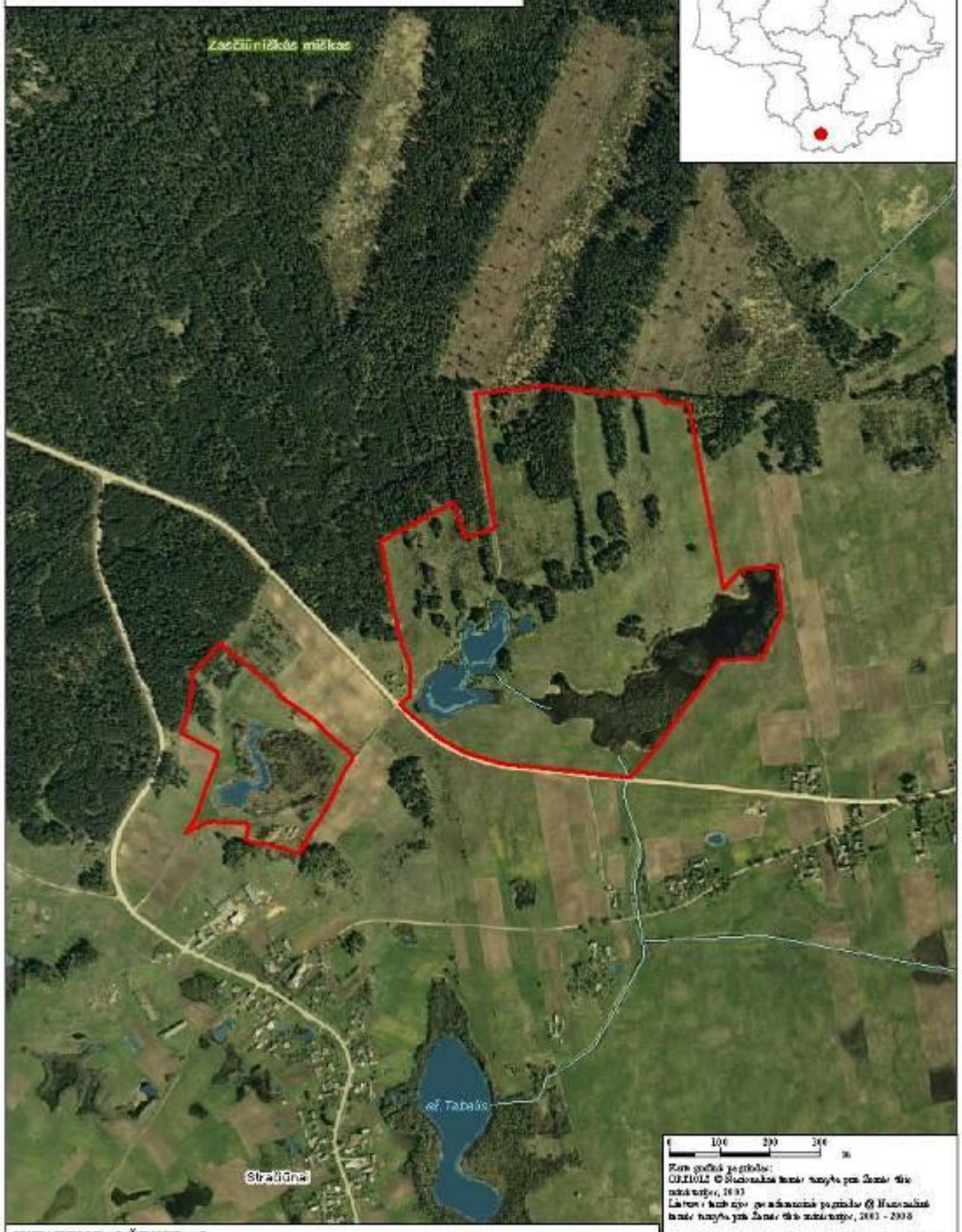

SUTARTINIAI ŽENKLAI

Vietovės, atitinkančios gamtinių buveinių apsaugai svarbių teritorijų atrankos kriterijus, riba

Vietovių, atitinkančių gamtinių buveinių apsaugai svarbių teritorijų atrankos kriterijus, sąrašo, skirto pateikti Europos Komisijai, 246 priedas

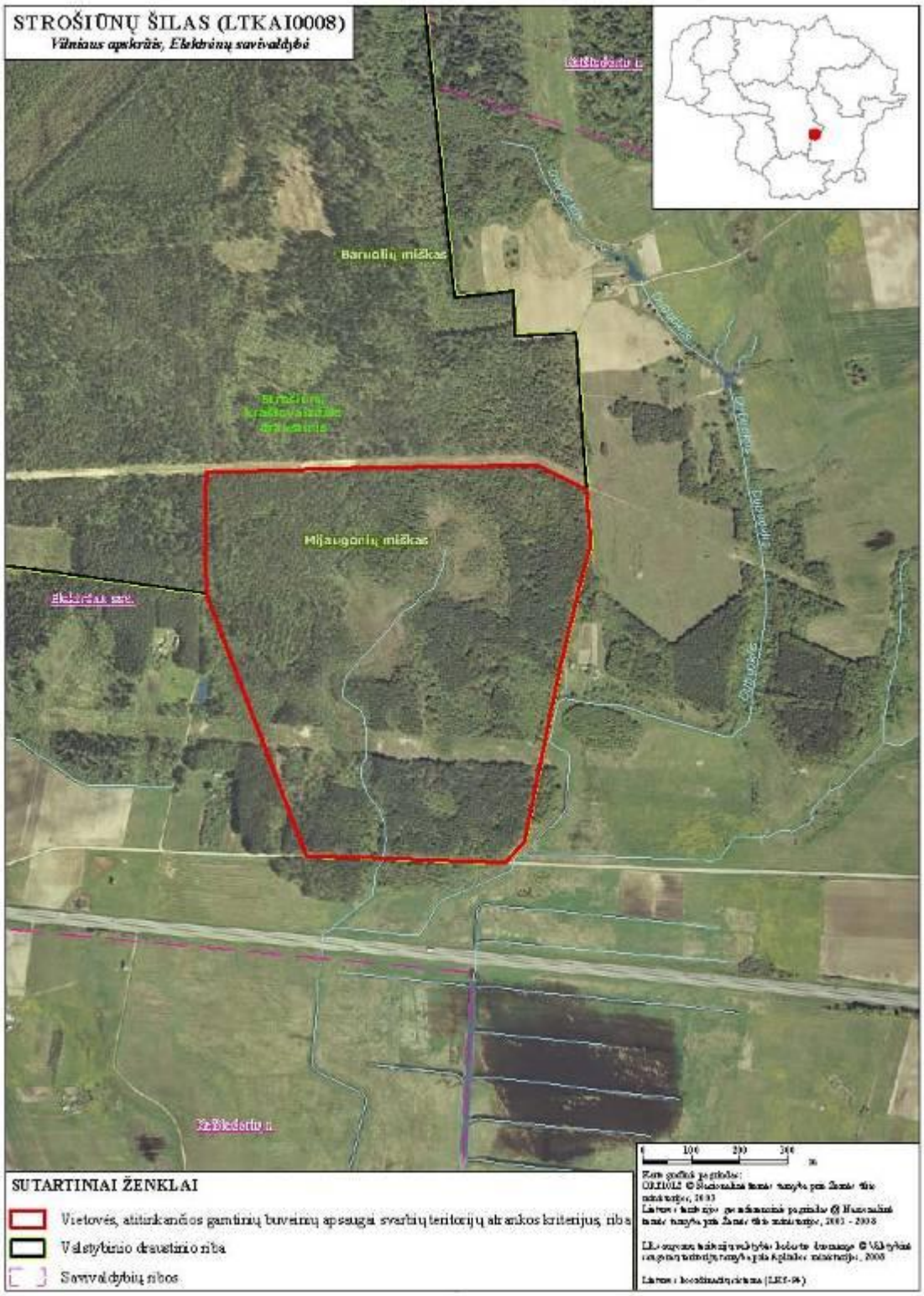

Vietovių, atitinkančių gamtinių buveinių apsaugai svarbių teritorijų atrankos kriterijus, sąrašo, skirto pateikti Europos Komisijai, 247 priedas

Vietovių, atitinkančių gamtinių buveinių apsaugai svarbių teritorijų atrankos kriterijus, sąrašo, skirto pateikti Europos Komisijai, 248 priedas

ŠALČIOS IR VISINČIOS UPIŲ SLĖNIAI (LTSAL0012)

Vilniaus apskritis, Šalčininkų rajono savivaldybė

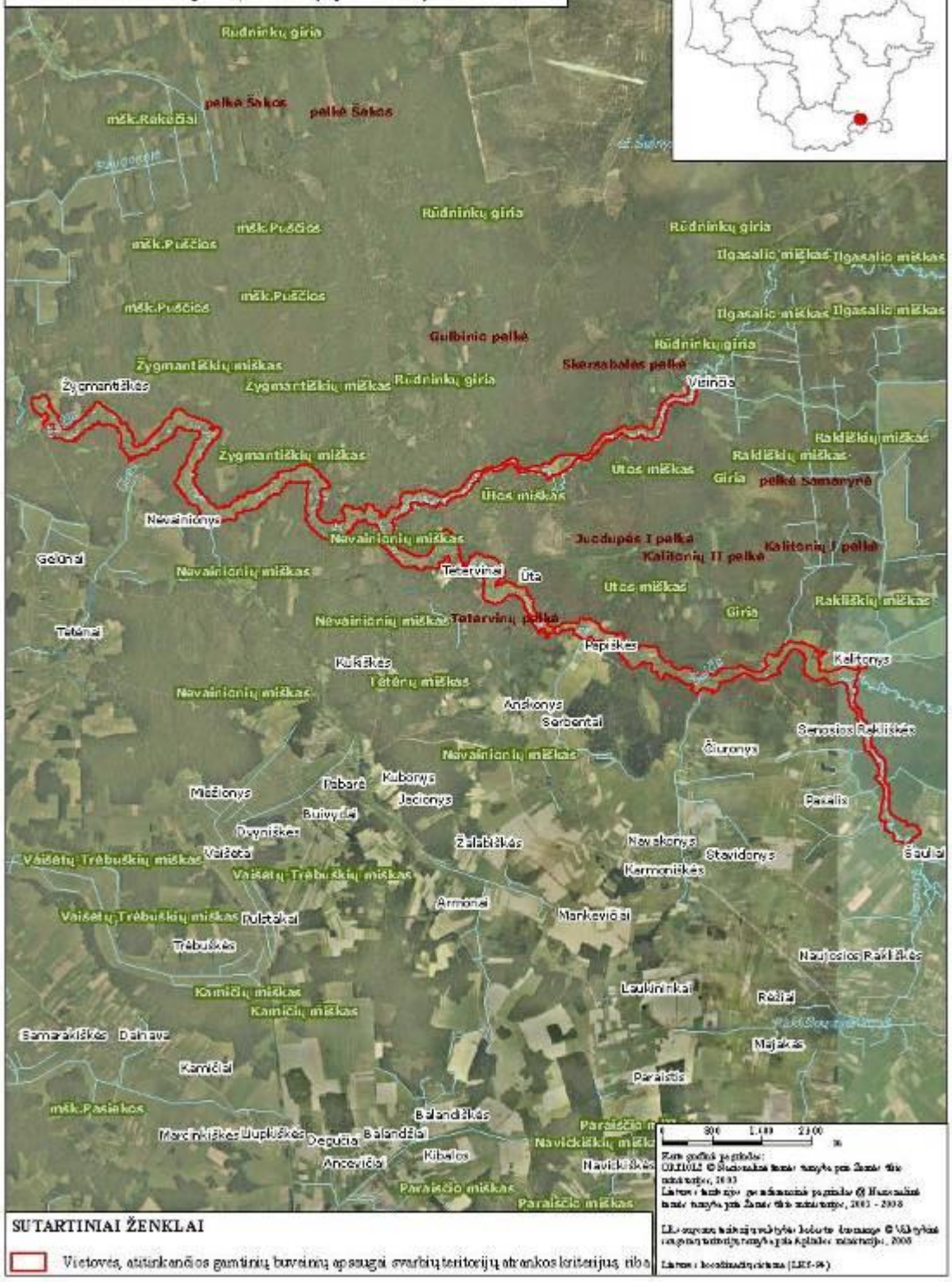

SUTARTINIAI ŽENKLAI

Vietovės, atitinkančios gamtinių buveinių apsaugai svarbių teritorijų atrankos kriterijus, riba

Vietovių, atitinkančių gamtinių buveinių apsaugai svarbių teritorijų atrankos kriterijus, sąrašo, skirto pateikti Europos Komisijai, 249 priedas

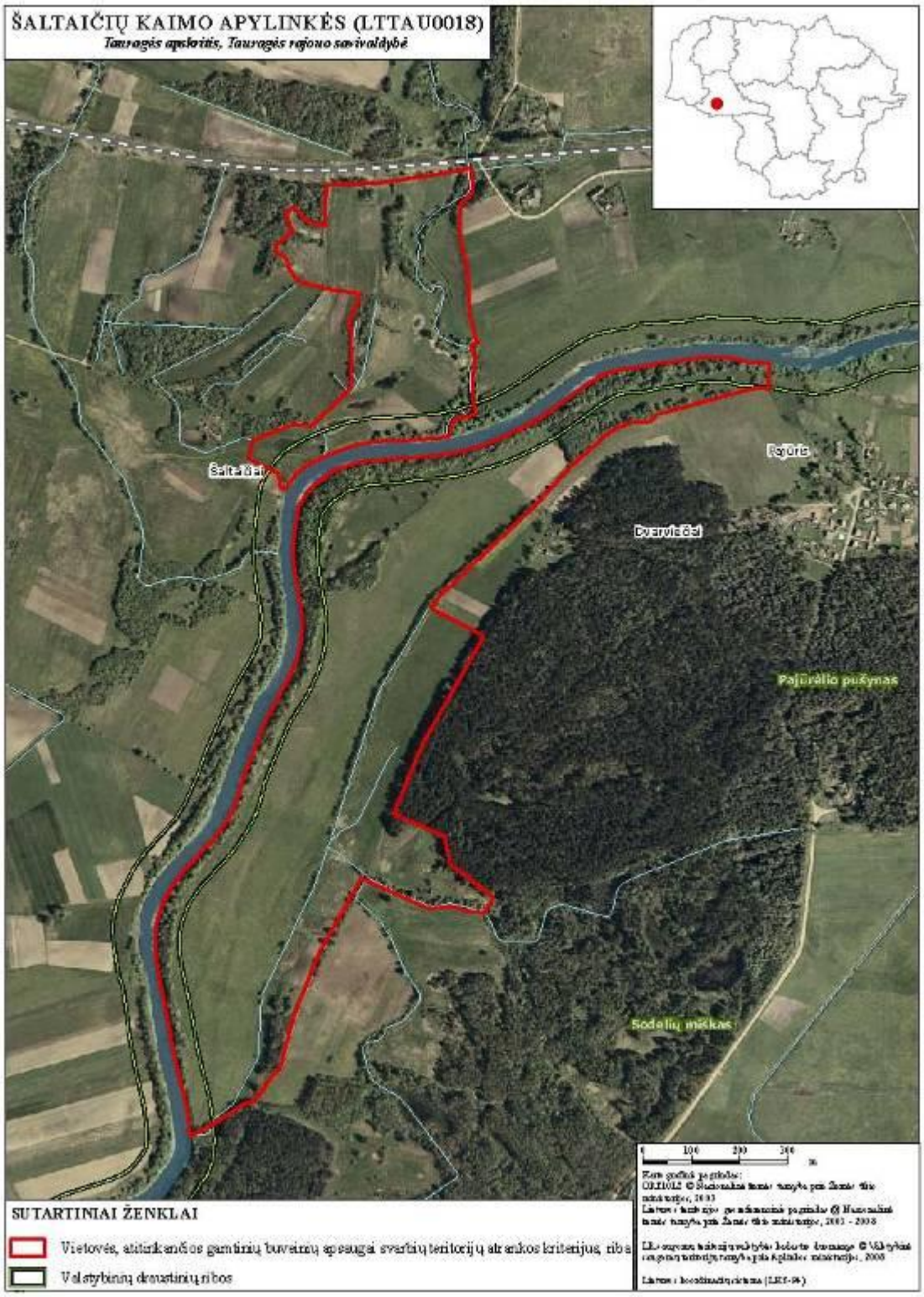

Vietovių, atitinkančių gamtinių buveinių apsaugai svarbių teritorijų atrankos kriterijus, sąrašo, skirto pateikti Europos Komisijai, 250 priedas

Vietovių, atitinkančių gamtinių buveinių apsaugai svarbių teritorijų atrankos kriterijus, sąrašo, skirto pateikti Europos Komisijai, 251 priedas

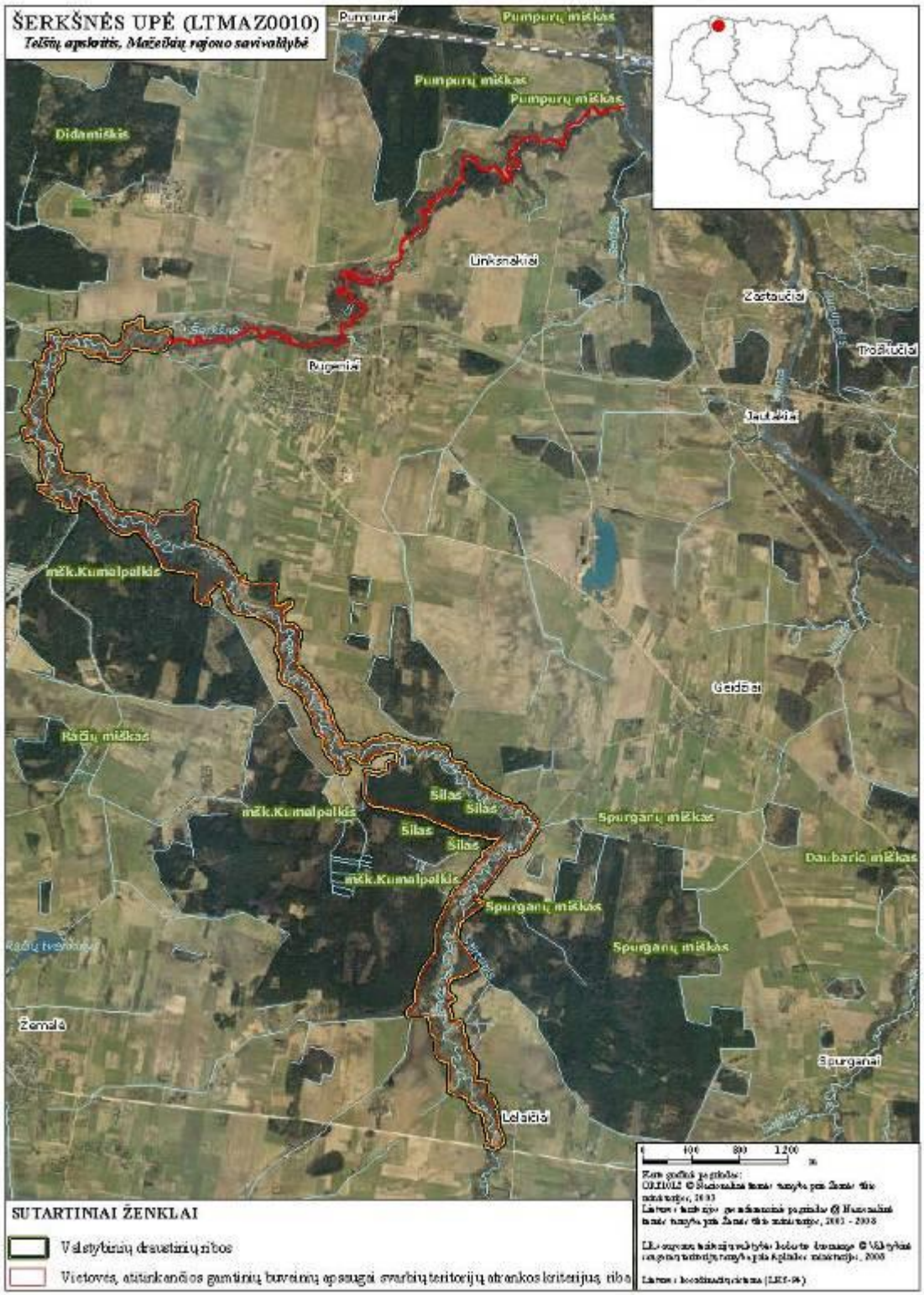

Vietovių, atitinkančių gamtinių buveinių apsaugai svarbių teritorijų atrankos kriterijus, sąrašo, skirto pateikti Europos Komisijai, 2S2 priedas

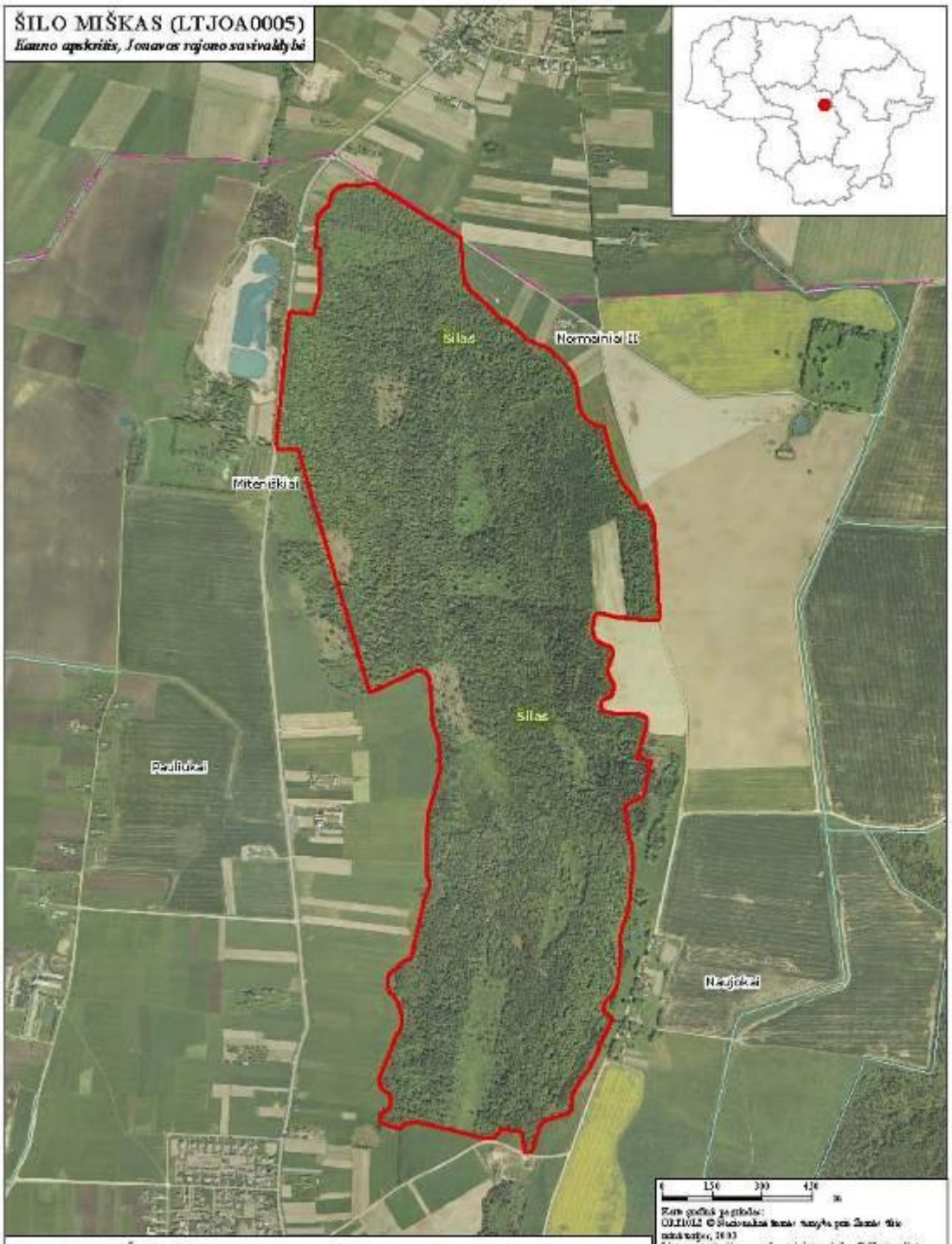

SUTARTINIAI ŽENKLAI

Vietovės, atitinkančios gamtinių buveinių apsaugai svarbių teritorijų atrankos kriterijus, riba

Savivaldybių ribos

Vietovių, atitinkančių gamtinių buveinių apsaugai svarbių teritorijų atrankos kriterijus, sąrašo, skirto pateikti Europos Komisijai, 253 priedas

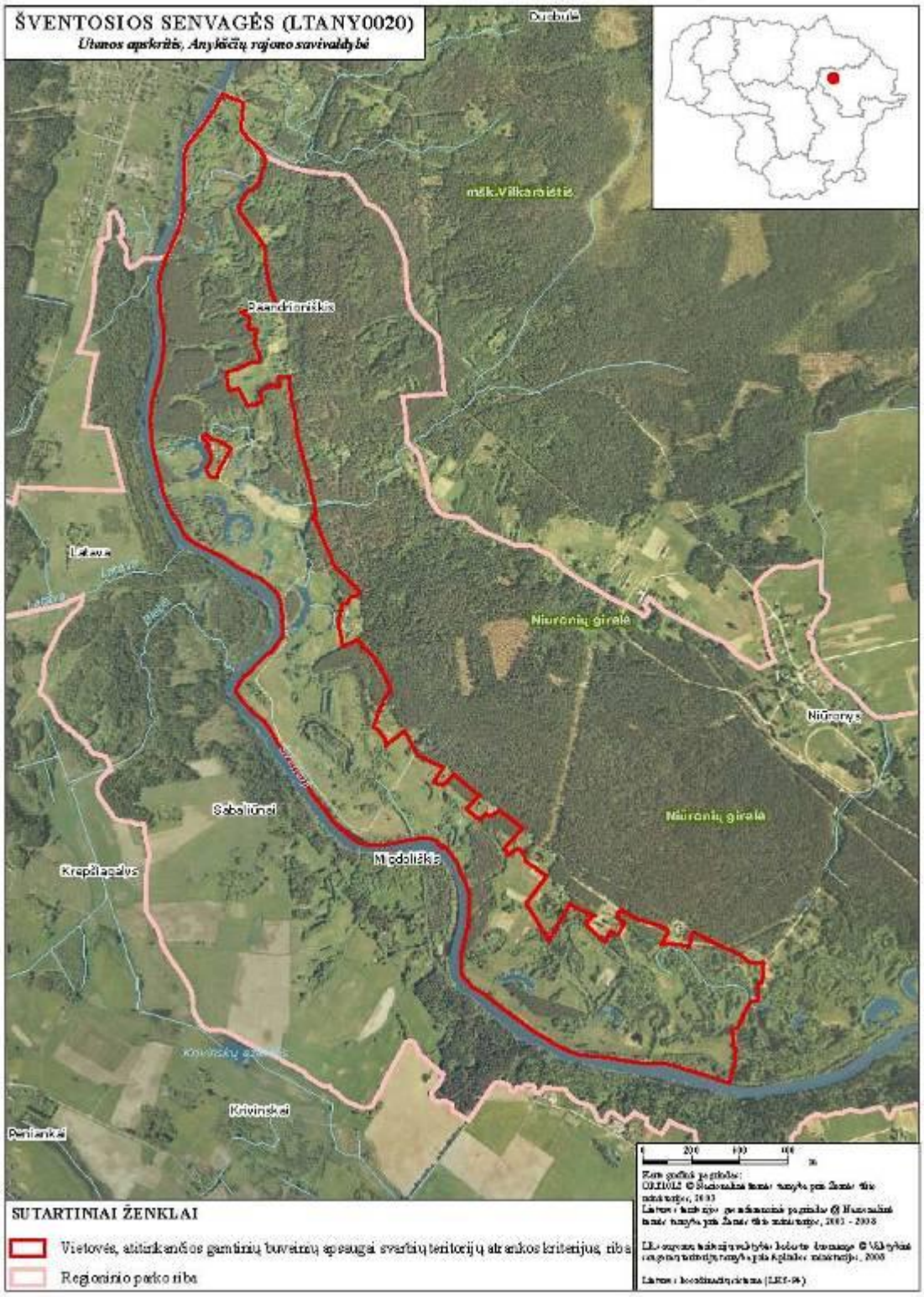

Vietovių, atitinkančių gamtinių buveinių apsaugai svarbių teritorijų atrankos kriterijus, sąrašo, skirto pateikti Europos Komisijai, 254 priedas

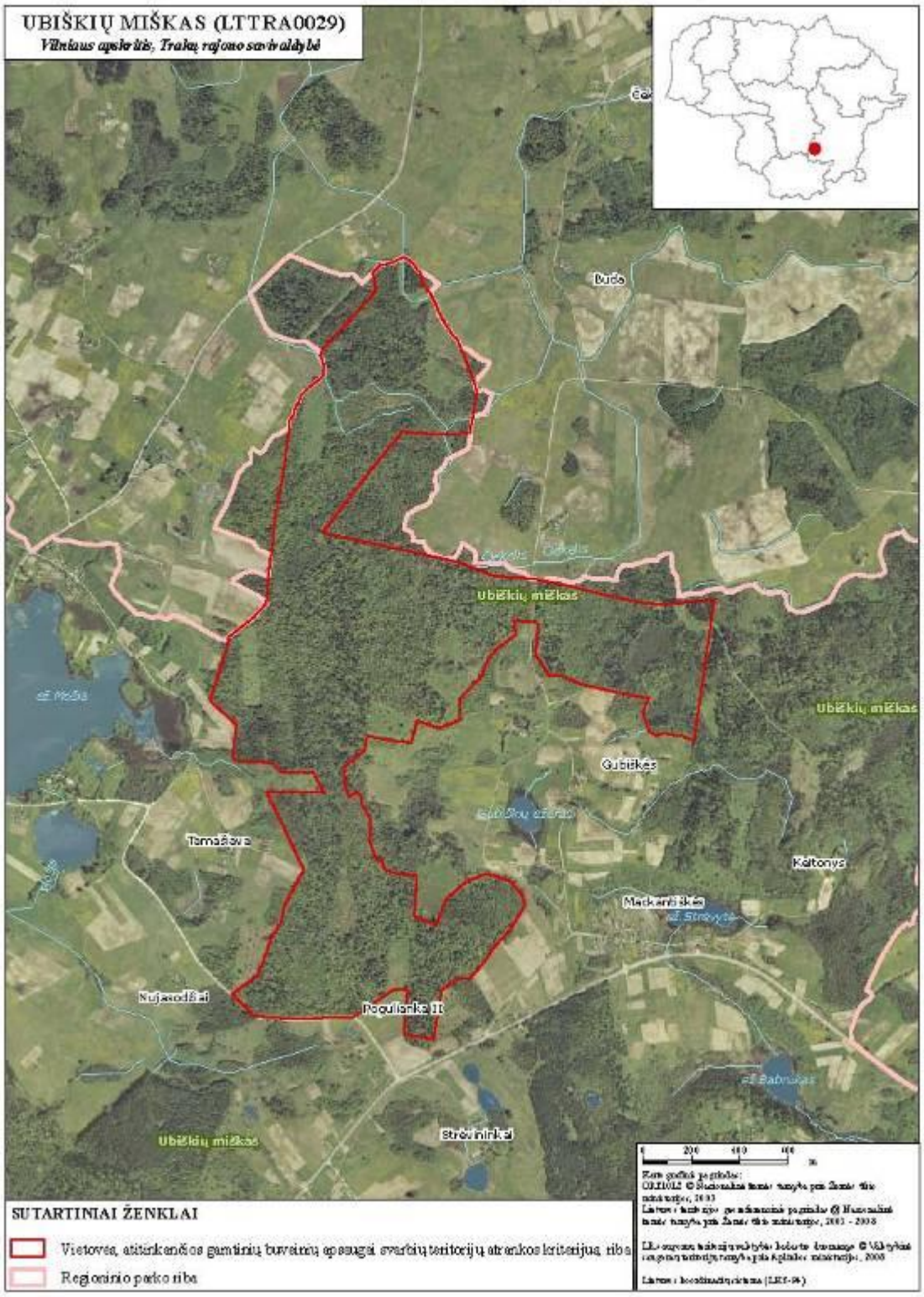

Vietovių, atitinkančių gamtinių buveinių apsaugai svarbių teritorijų atrankos kriterijus, sąrašo, skirto pateikti Europos Komisijai, 255 priedas

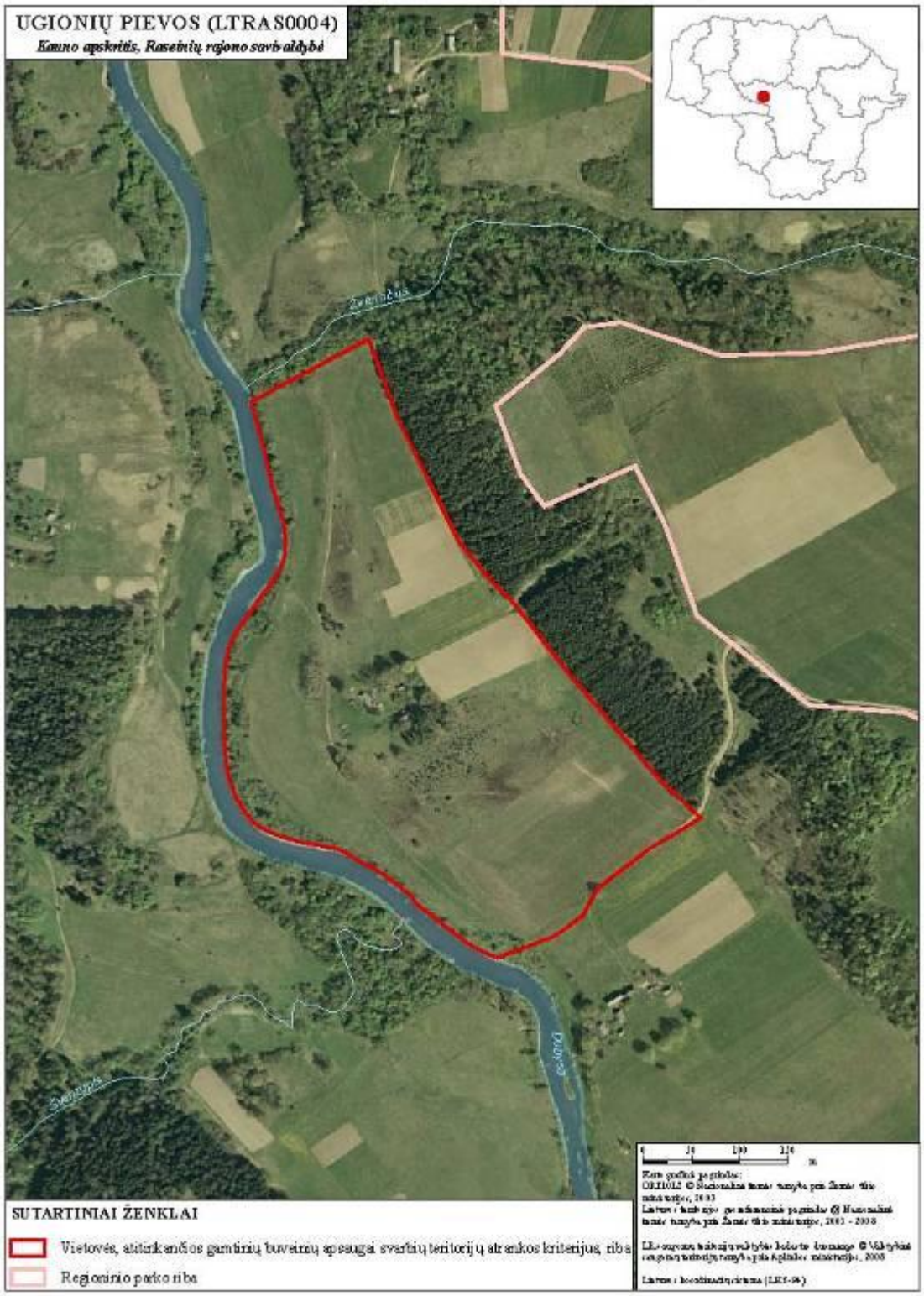

Vietovių, atitinkančių gamtinių buveinių apsaugai svarbių teritorijų atrankos kriterijus, sąrašo, skirto pateikti Europos Komisijai, 256 priedas

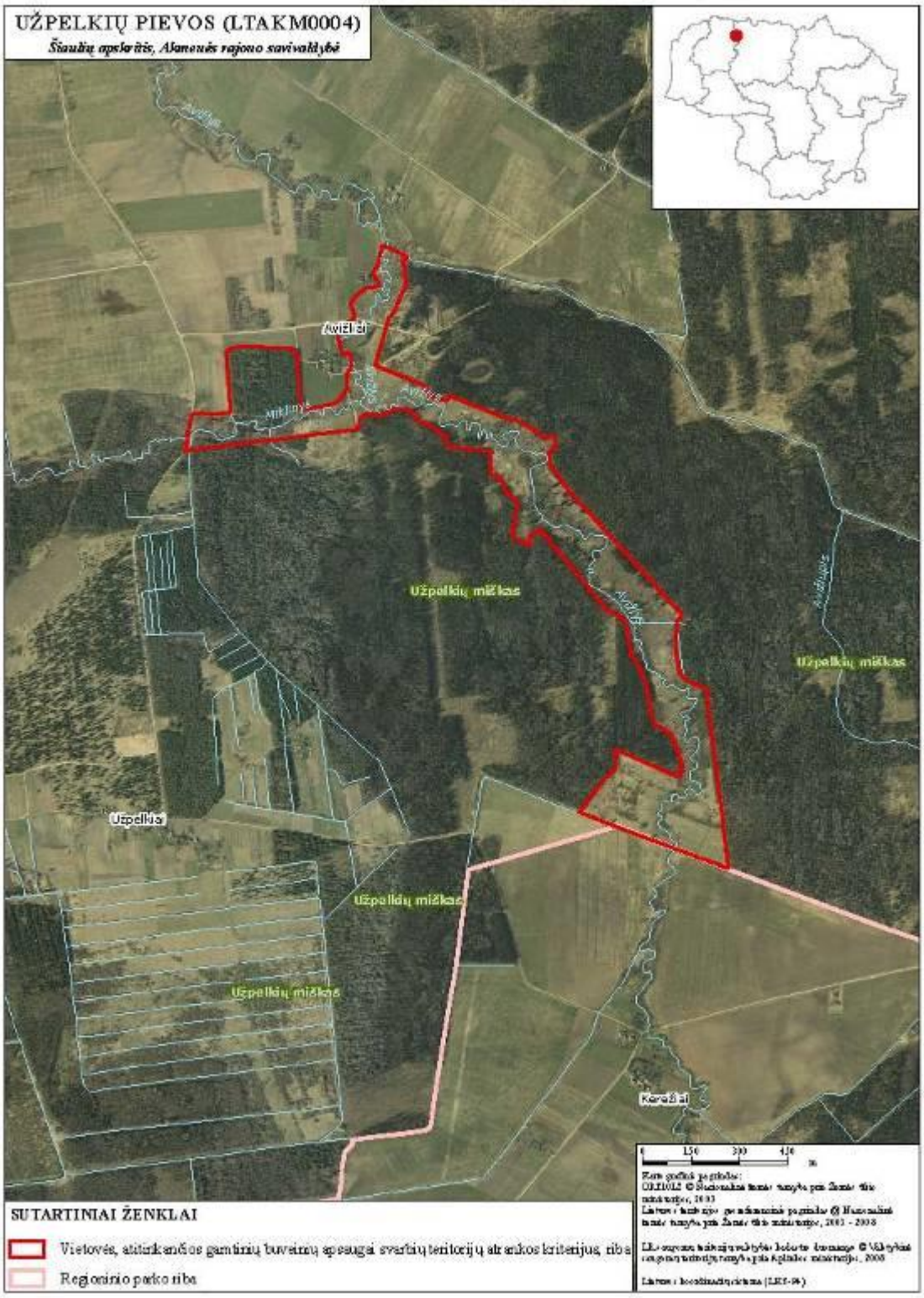

Vietovių, atitinkančių gamtinių buveinių apsaugai svarbių teritorijų atrankos kriterijus, sąrašo, skirto pateikti Europos Komisijai, 2S7 priedas

VAINAIČIŲ TYRAS (STALGO PELKĖ) (LTPLU0014)

Telšių apskritis, Plungės rajono savivaldybė

SUTARTINIAI ŽENKLAI

Vietovės, atitinkančios gamtinių buveinių apsaugai svarbių teritorijų atrankos kriterijus, riba

Savivaldybių riba

0 150 300 450 m

Kartografinė projekcija:
OKLIOLZ © Nacionalinė žemės tarnyba prie Žemės ūkio ministerijos, 2003
Lietuvos topografinė pagrindinė projekcija © Nacionalinė žemės tarnyba prie Žemės ūkio ministerijos, 2003 - 2008

LR savivaldybių administracinės ribos © Valstybės saugomų teritorijų tarnyba prie Aplinkos ministerijos, 2008

Lietuvos koordinačių sistema (LKS-94)

Vietovių, atitinkančių gamtinių buveinių apsaugai svarbių teritorijų atrankos kriterijus, sąrašo, skirto pateikti Europos Komisijai, 2SB priedas

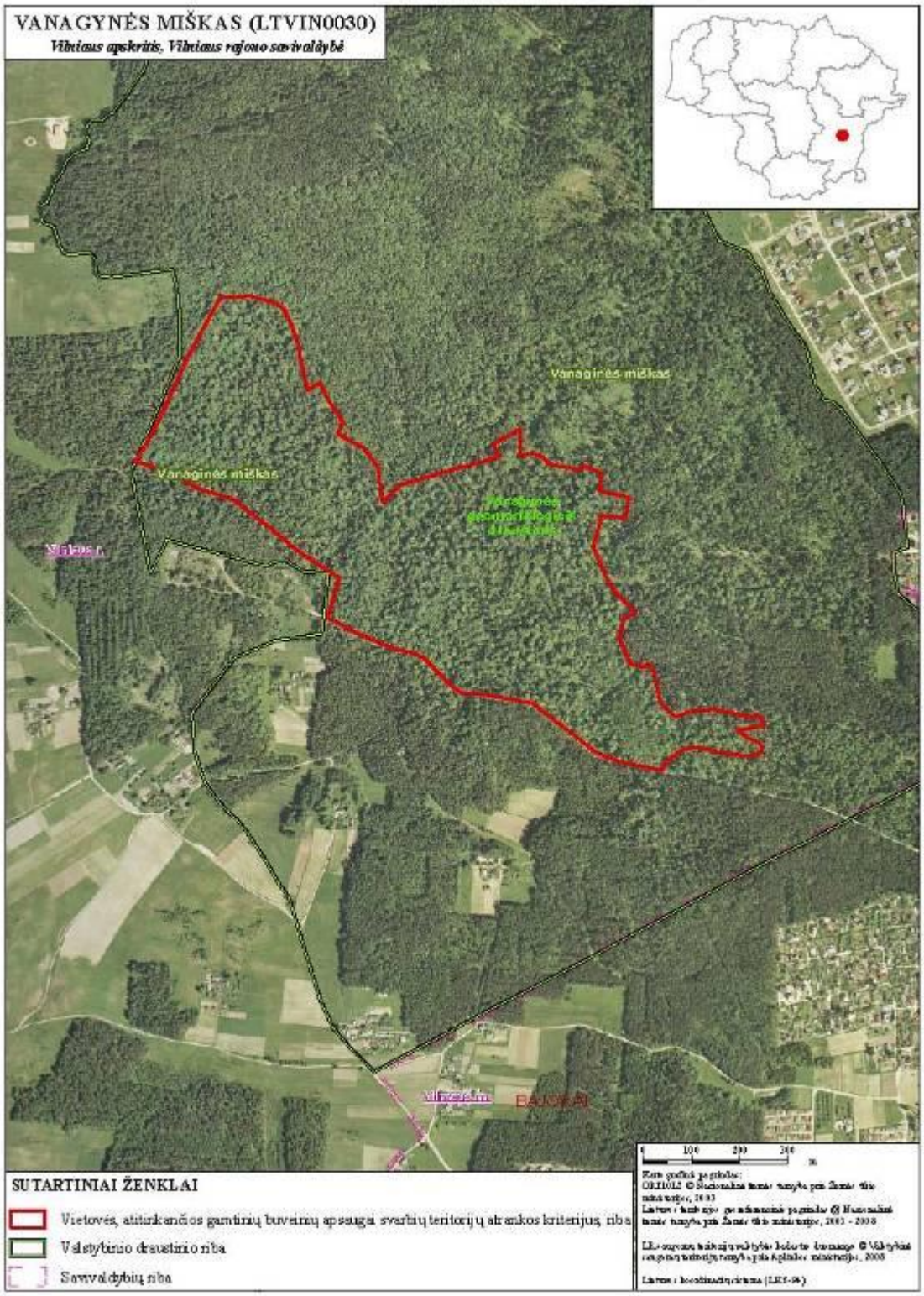

Vietovių, atitinkančių gamtinių buveinių apsaugai svarbių teritorijų atrankos kriterijus, sąrašo, skirto pateikti Europos Komisijai, 2.59 priedas

VENTOS UPĖS SLĖNIS AUKŠČIAU PAPILĖS (LTAKM0006)

Šiaulių apskritis, Akmenės ir Šiaulių rajonų savivaldybės

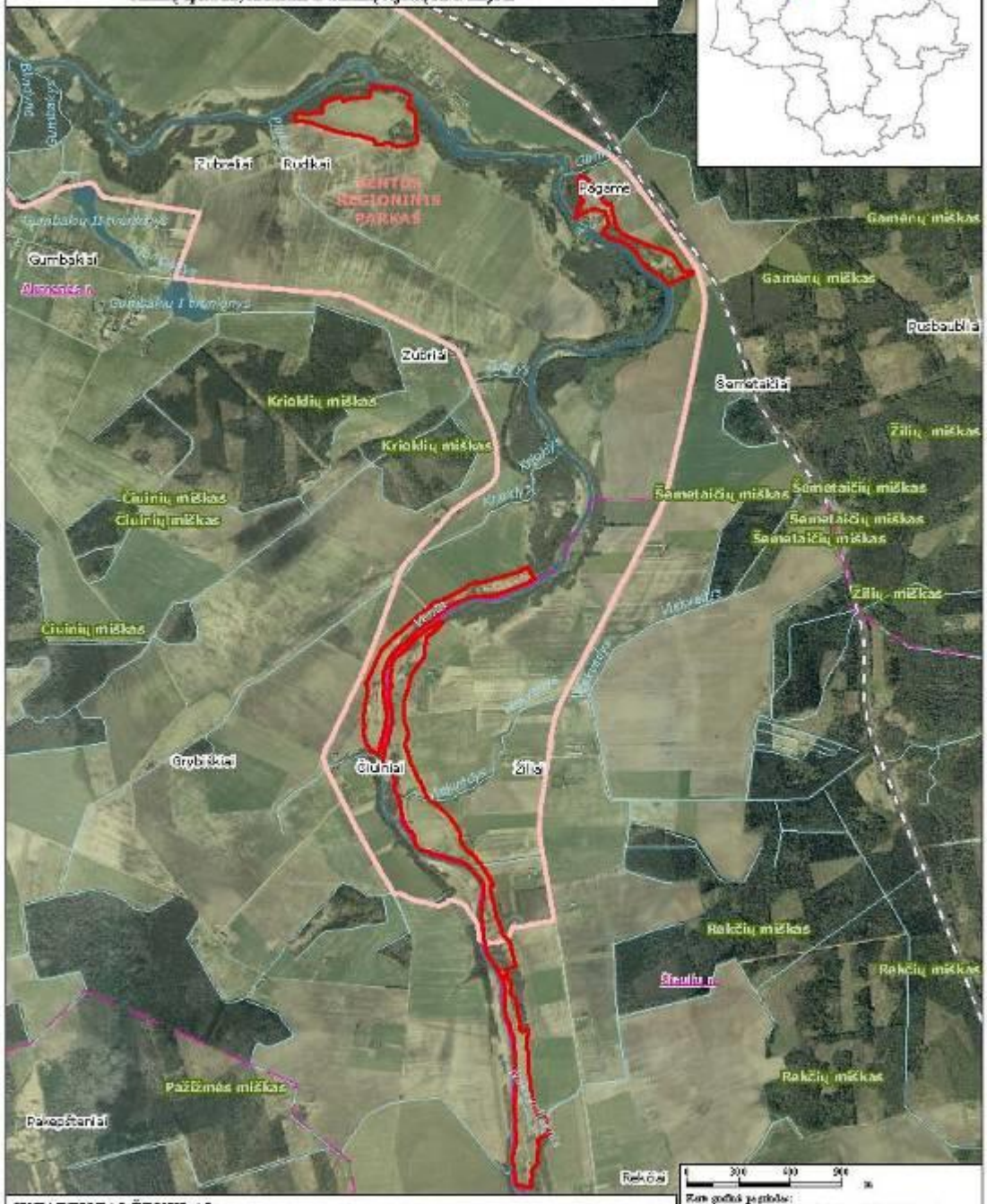

SUTARTINIAI ŽENKLAI

- Vietovės, atitinkančios gamtinių buveinių apsaugai svarbių teritorijų atrankos kriterijus, riba
- Regioninio parko riba
- Savivaldybių riba

Kartografinė projekcija: OKLIOLZ © Šiaulių miesto savivaldybės teritorijos, 2003
Laisvos formos geografinės projekcijos © Šiaulių miesto savivaldybės teritorijos, 2003 - 2008
LR valstybės sienos ir savivaldybės teritorijos © Valstybės valdymo teritorijų ir nuosavybės skyriaus teritorijos, 2008
Laisvos koordinačių sistema (LKS-94)

Vietovių, atitinkančių gamtinių buveinių apsaugai svarbių teritorijų atrankos kriterijus, sąrašo, skirto pateikti Europos Komisijai, 260 priedas

VENTOS UPĖS SLĖNIS AUKŠČIAU VENTOS (LTAKM0008)

Šiaulių apskritis, Akmenės rajono savivaldybė

SUTARTINIAI ŽENKLAI

Vietovės, atitinkančios gamtinių buveinių apsaugai svarbių teritorijų atrankos kriterijus, riba

Regioninio parko riba

0 100 200 300 m

Kartografinė projekcija:
OKJ2000LZ © Nacionalinė žemės tarnyba prie Žemės ūkio ministerijos, 2003
Lietuvos topografinė geodezinė projekcija © Nacionalinė žemės tarnyba prie Žemės ūkio ministerijos, 2003 - 2008
LKS erdvės informacijos sistemos bloko duomenys © Valstybės saugomų teritorijų tarnyba prie Aplinkos ministerijos, 2008
Lietuvos koordinačių sistema (LKS-94)

Vietovių, atitinkančių gamtinių buveinių apsaugai svarbių teritorijų atrankos kriterijus, sąrašo, skirto pateikti Europos Komisijai, 261 priedas

VENTOS UPĖS SLĖNIS ŽEMIAU PAPILĖS (LTAKM0007)

Šiaulių apskritis, Akmenės rajono savivaldybė

SUTARTINIAI ŽENKLAI

Vietovės, atitinkančios gamtinių buveinių apsaugai svarbių teritorijų atrankos kriterijus, riba

Regioninio parko riba

Kartografinė projekcija:
OKJ10LZ © Statistikos departamentas prie Ūkio ministerijos, 2003
Lietuvos topografinė pagrindinė projekcija © Nacionalinė žemės tarnyba prie Žemės ūkio ministerijos, 2003 - 2008

LR valstybės taikomųjų uždavinių koordinačių tinklas © Valstybės erdvinės informacijos tarnyba prie Aplinkos ministerijos, 2008

Lietuvos koordinačių sistema (LKS-94)

Vietovių, atitinkančių gamtinių buveinių apsaugai svarbių teritorijų atrankos kriterijus, sąrašo, skirto pateikti Europos Komisijai, 262 priedas

VERPIŠKIŲ EŽERĖLIAI (LTTRA0025)

Vilniaus apskritis, Elektrėnų savivaldybė

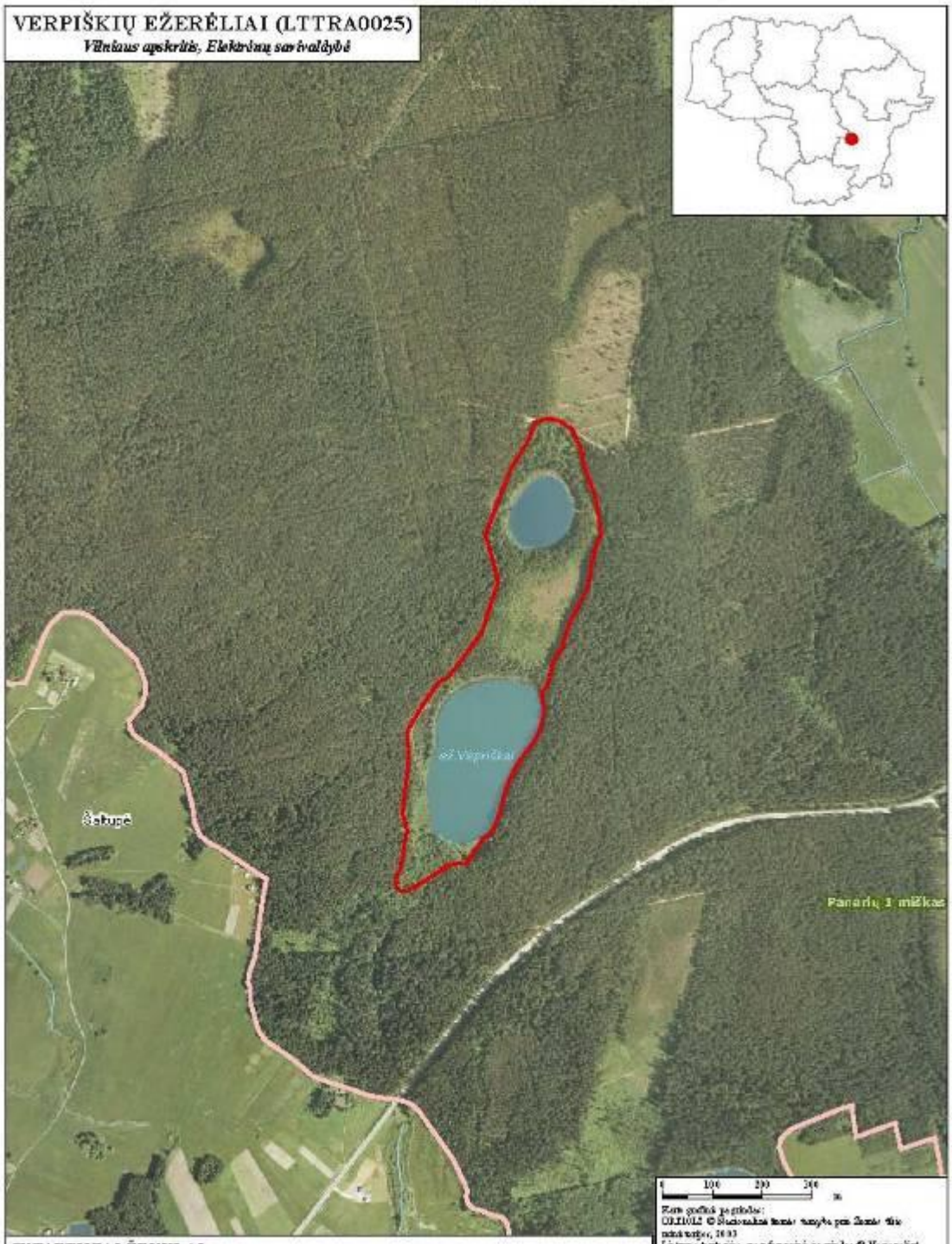

SUTARTINIAI ŽENKLAI

- Vietovės, atitinkančios gamtinių buveinių apsaugai svarbių teritorijų atrankos kriterijus, riba
- Regioninio parko riba

0 100 200 300 m

Kartografinis pagrindas:
OKLIOLZ © Nacionalinė žemės tarnyba prie Žemės ūkio ministerijos, 2003
Laisvai platinamo geografinės informacinės pagrindo © Nacionalinė žemės tarnyba prie Žemės ūkio ministerijos, 2003 - 2008

LR valstybės taikomųjų reikšmės kelių tinklas © Valstybės saugomų teritorijų tarnyba prie Aplinkos ministerijos, 2008

Laisvai koordinačių sistema (LKS-94)

Vietovių, atitinkančių gamtinių buveinių apsaugai svarbių teritorijų atrankos kriterijus, sąrašo, skirto pateikti Europos Komisijai, 263 priedas

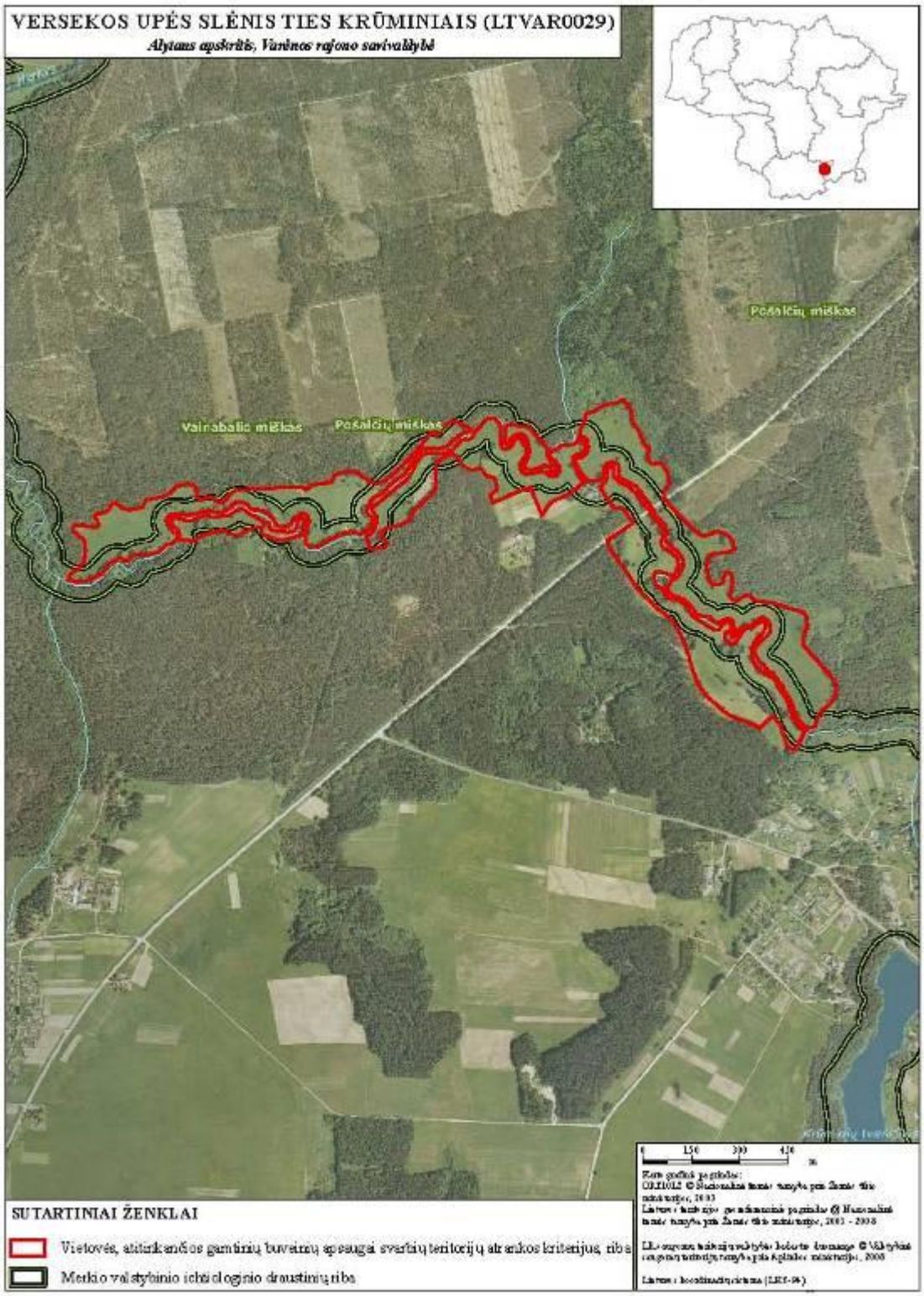

Vietovių, atitinkančių gamtinių buveinių apsaugai svarbių teritorijų atrankos kriterijus, sąrašo, skirto pateikti Europos Komisijai, 2b4 priedas

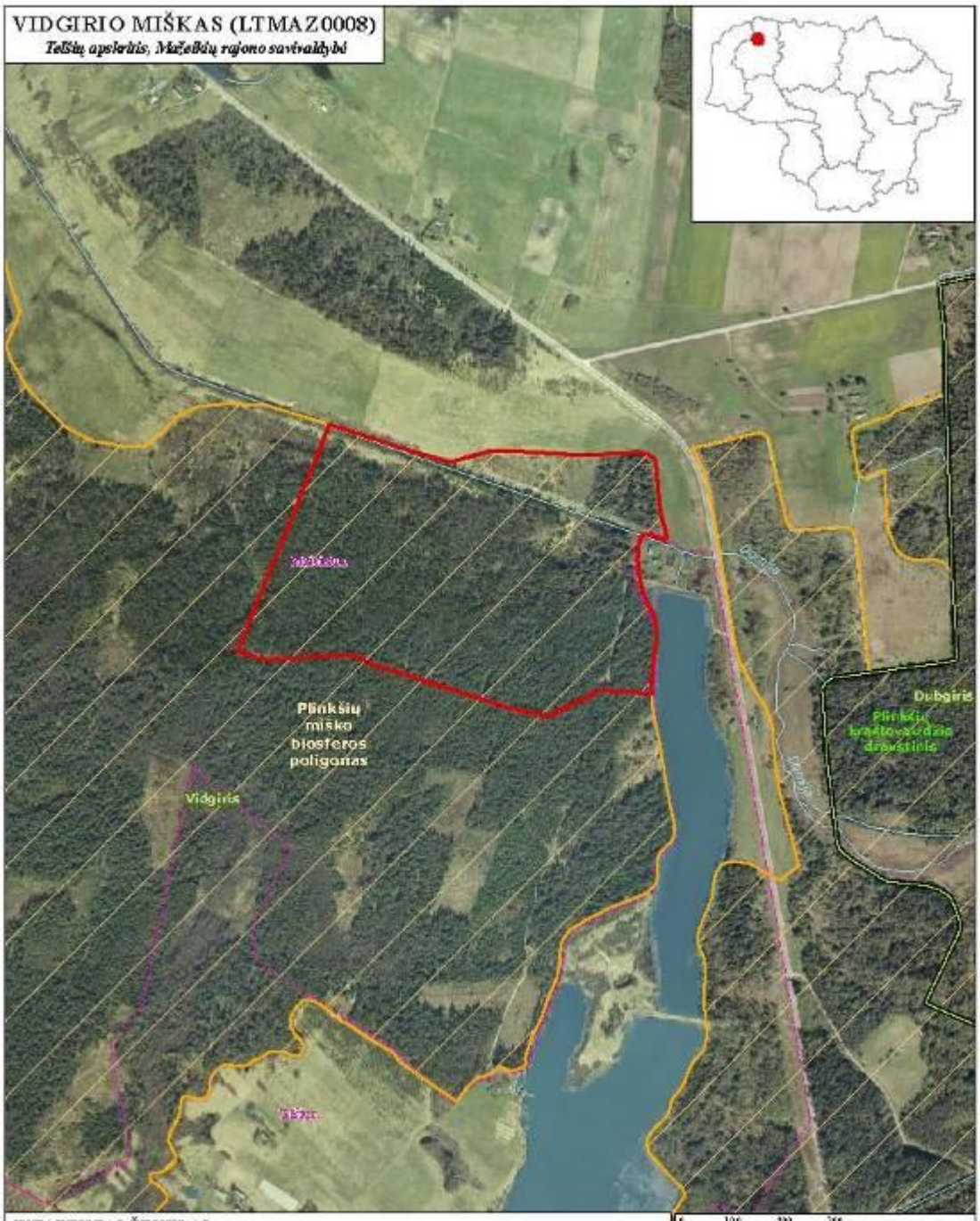

SUTARTINIAI ŽENKLAI

- Vietovės, atitinkančios gamtinių buveinių apsaugai svarbių teritorijų atrankos kriterijus, riba
- Valstybinio draustinio riba
- Biosferos poligono riba
- Savivaldybių riba

0 100 200 300 m

Kartografinis pagrindas:
OKLIOLZ © Nacionalinė žemės tarnyba prie Žemės ūkio ministerijos, 2003
Lietuvos kartografo generalinės pagrindas © Nacionalinė žemės tarnyba prie Žemės ūkio ministerijos, 2003 - 2008

LEI-sąrašas taikinių valdybės leidinio formatuoja © Valstybės saugomų teritorijų tarnyba prie Aplinkos ministerijos, 2008

Lietuvos koordinačių sistema (LKS-94)

Vietovių, atitinkančių gamtinių buveinių apsaugai svarbių teritorijų atrankos kriterijus, sąrašo, skirto pateikti Europos Komisijai, 265 priedas

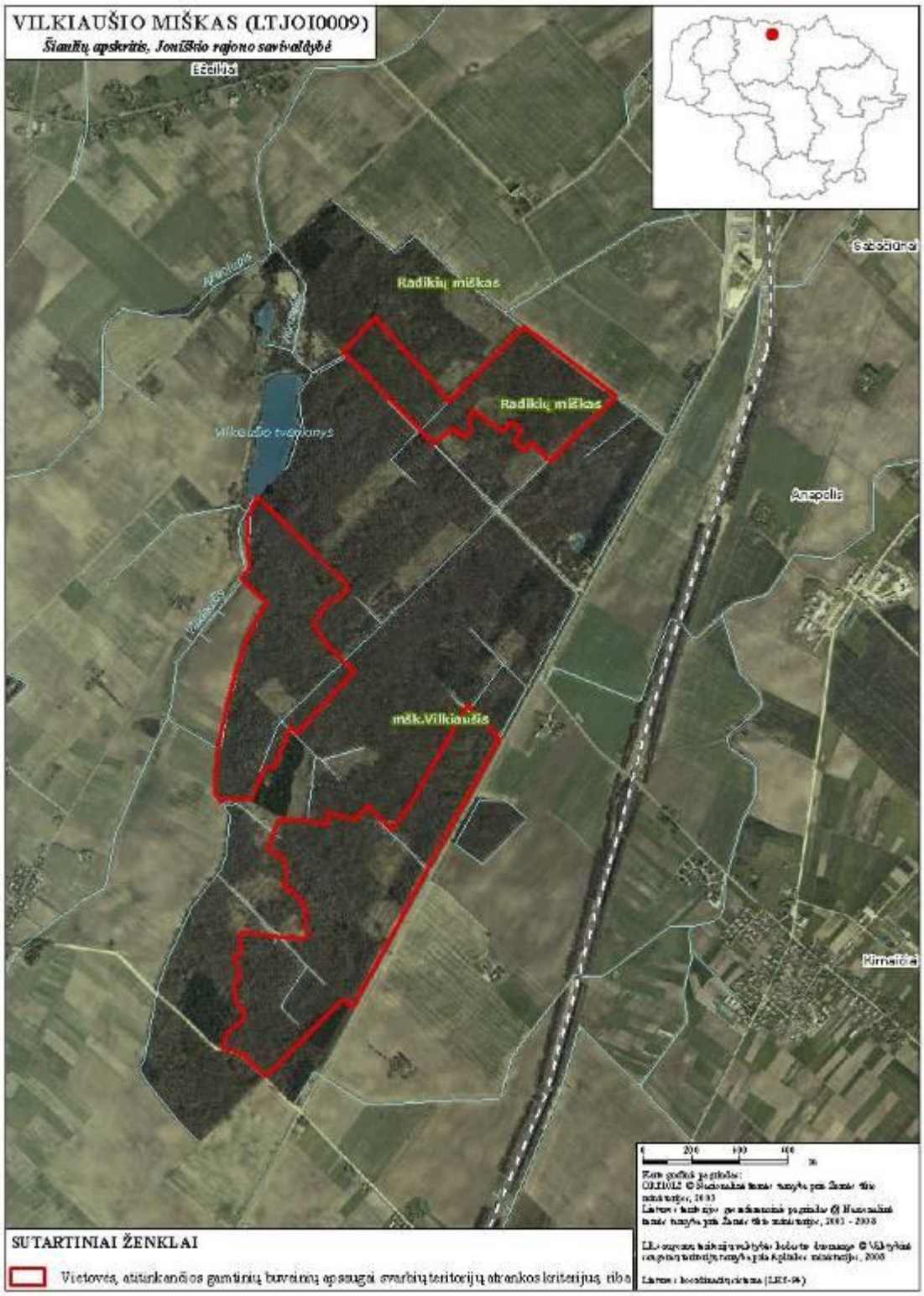

SUTARTINIAI ŽENKLAI

Vietovės, atitinkančios gamtinių buveinių apsaugai svarbių teritorijų atrankos kriterijus, riba

Vietovių, atitinkančių gamtinių buveinių apsaugai svarbių teritorijų atrankos kriterijus, sąrašo, skirto pateikti Europos Komisijai, 266 priedas

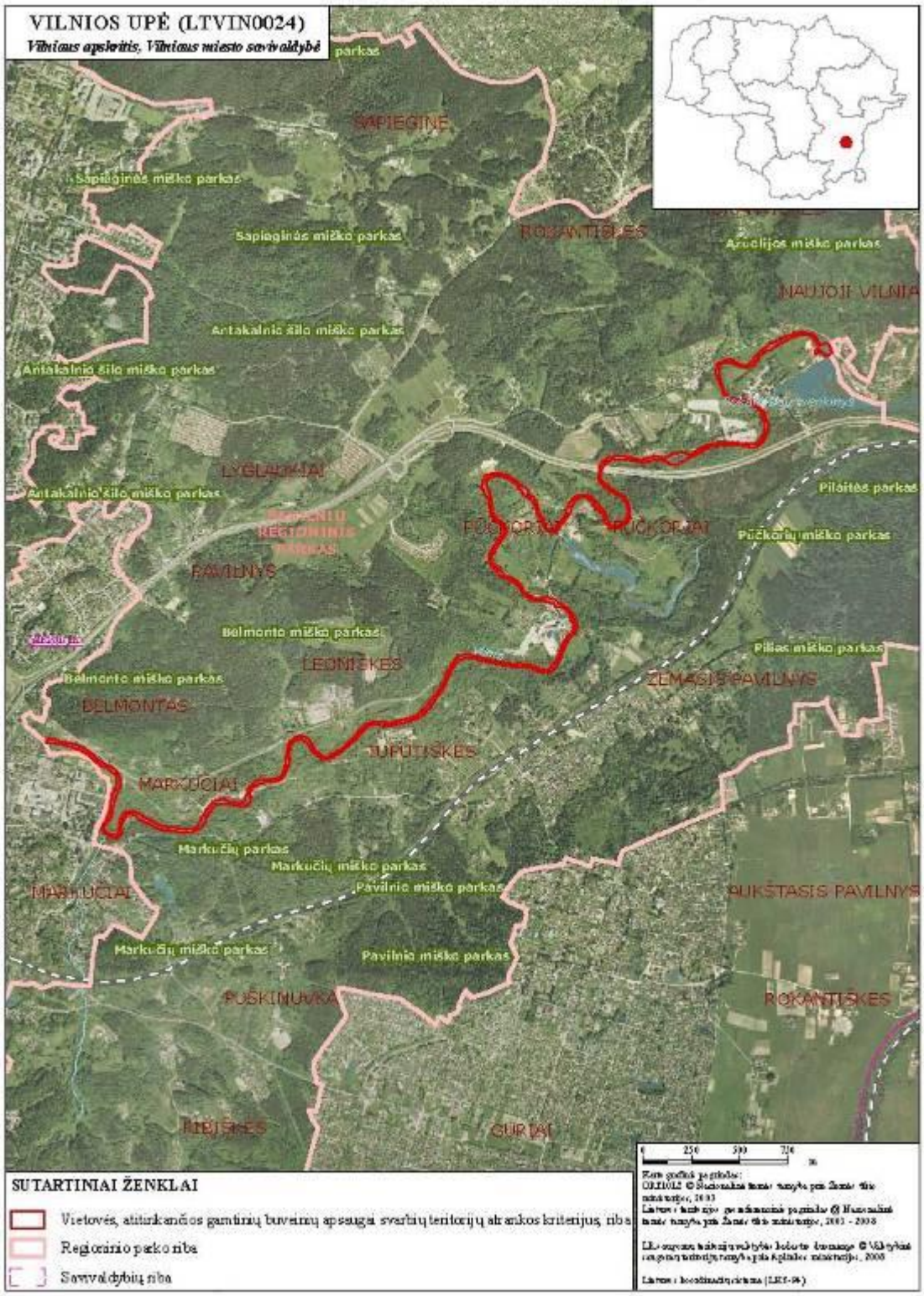

Vietovių, atitinkančių gamtinių buveinių apsaugai svarbių teritorijų atrankos kriterijus, sąrašo, skirto pateikti Europos Komisijai, 2б7 priedas

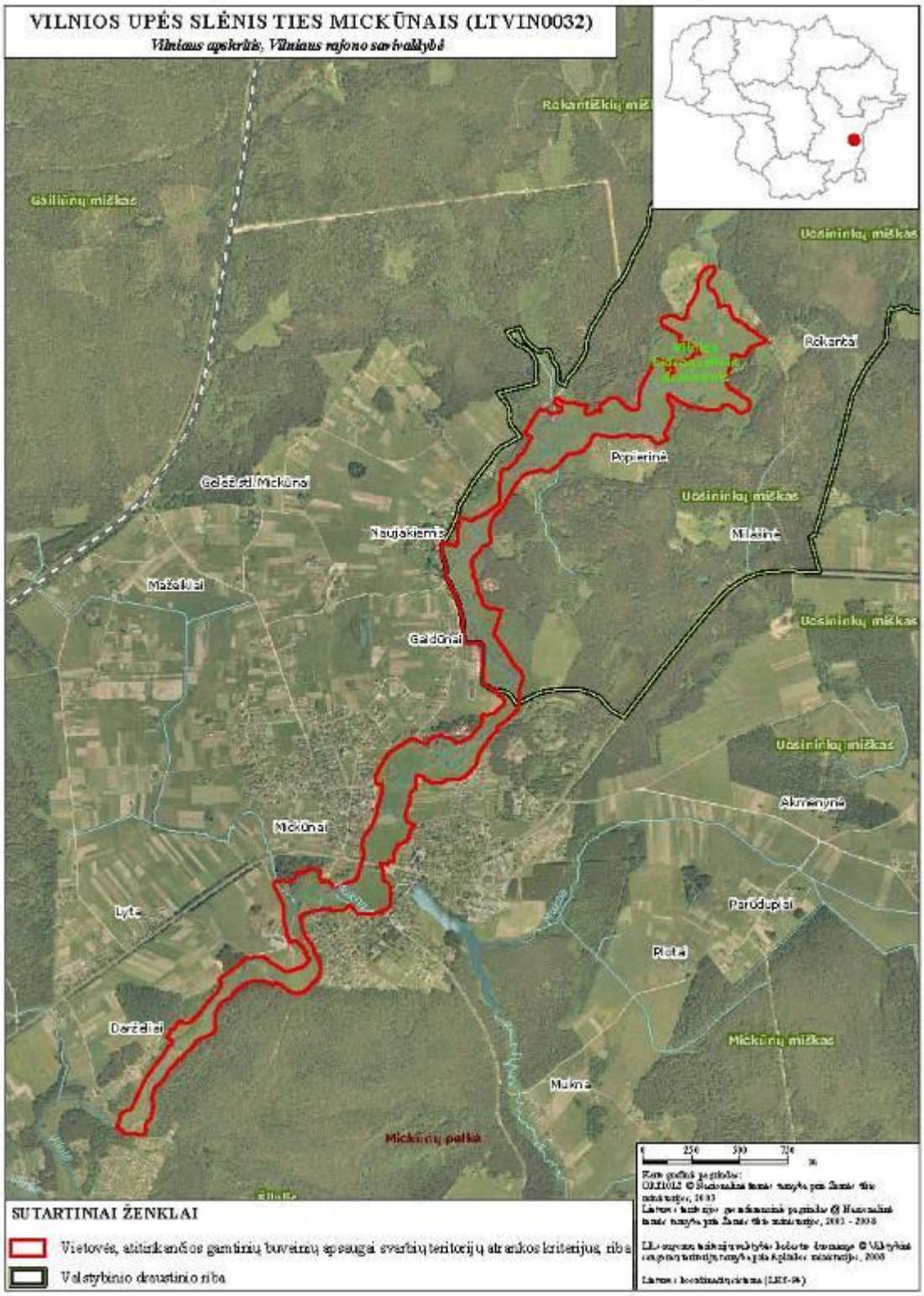

Vietovių, atitinkančių gamtinių buveinių apsaugai svarbių teritorijų atrankos kriterijus, sąrašo, skirto pateikti Europos Komisijai, 268 priedas

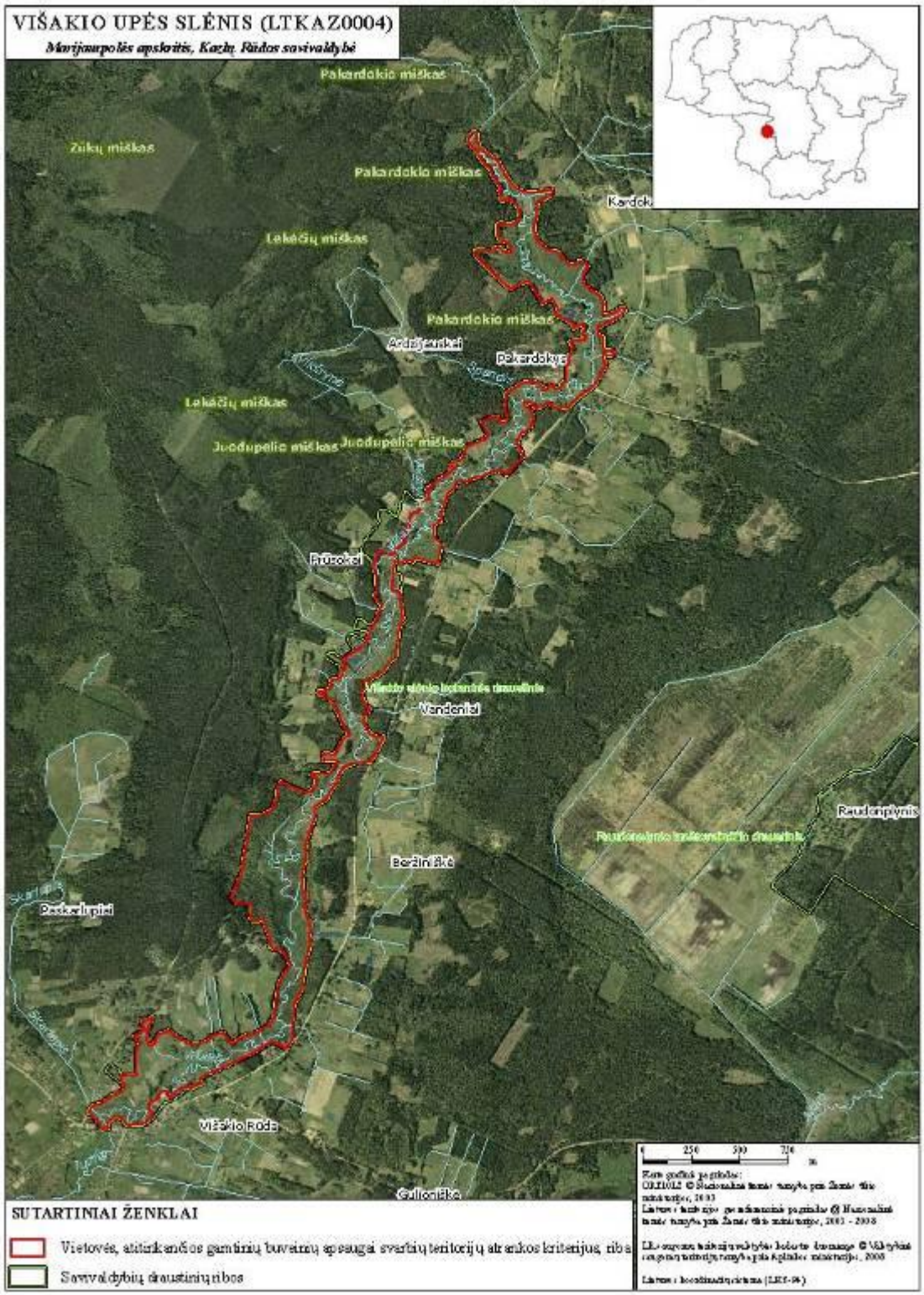

Vietovių, atitinkančių gamtinių buveinių apsaugai svarbių teritorijų atrankos kriterijus, sąrašo, skirto pateikti Europos Komisijai, 269 priedas

Vietovių, atitinkančių gamtinių buveinių apsaugai svarbių teritorijų atrankos kriterijus, sąrašo, skirto pateikti Europos Komisijai, 270 priedas

SUTARTINIAI ŽENKLAI

Vietovės, atitinkančios gamtinių buveinių apsaugai svarbių teritorijų atrankos kriterijus, riba

Vietovių, atitinkančių gamtinių buveinių apsaugai svarbių teritorijų atrankos kriterijus, sąrašo, skirto pateikti Europos Komisijai, 271 priedas

ŽALIOSIOS KAIMO APYLINKĖS (LTTRA0024)

Vilniaus apskritis, Trakų rajono savivaldybė

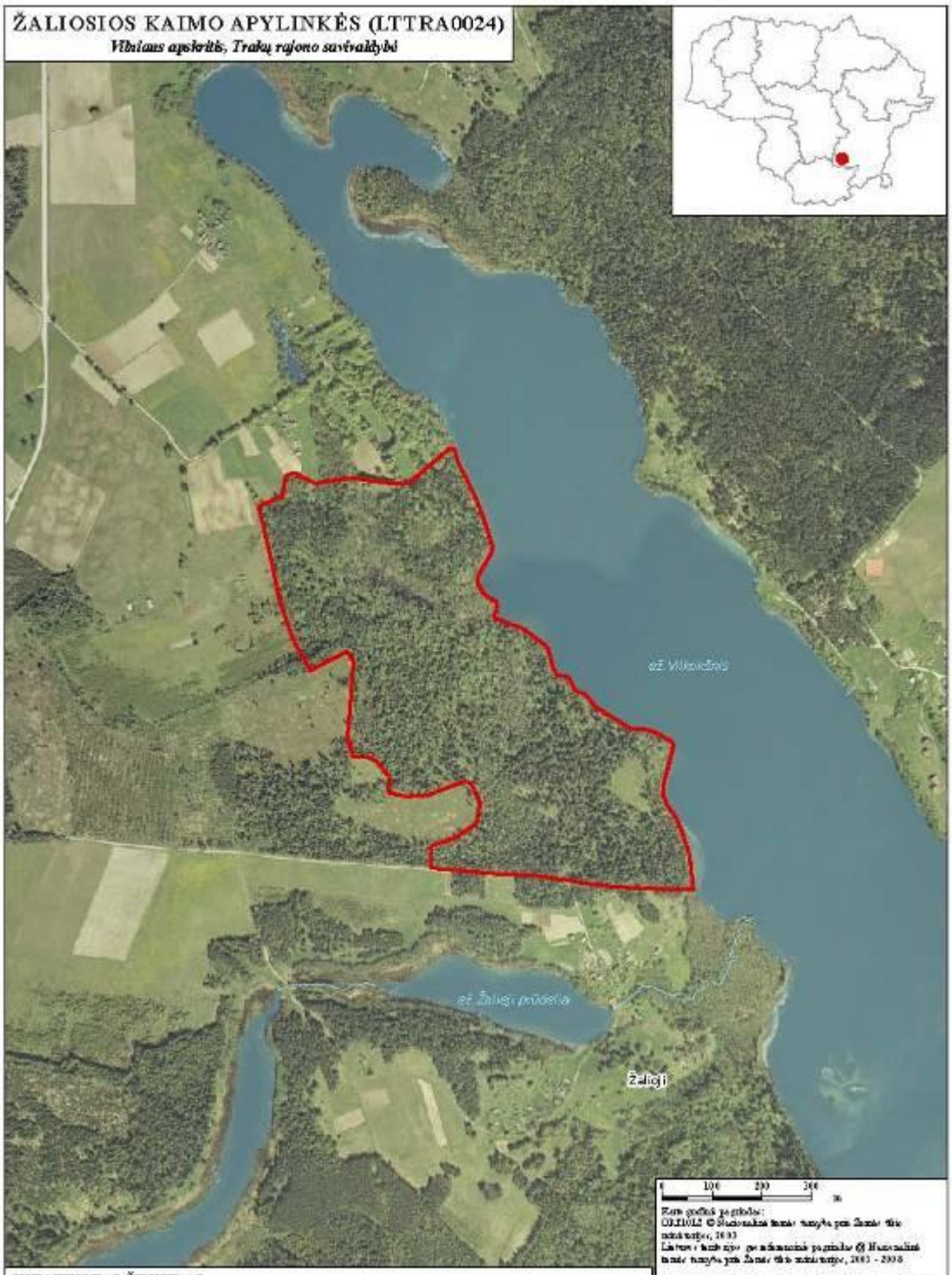

SUTARTINIAI ŽENKLAI

Vietovės, atitinkančios gamtinių buveinių apsaugai svarbių teritorijų atrankos kriterijus, riba

Vietovių, atitinkančių gamtinių buveinių apsaugai svarbių teritorijų atrankos kriterijus, sąrašo, skirto pateikti Europos Komisijai, 272 priedas